



РЕПУБЛИКА СРБИЈА

В Л А Д А

МИНИСТАРСТВО ГРАЂЕВИНАРСТВА, САОБРАЋАЈА И ИНФРАСТРУКТУРЕ

## **ИЗВЕШТАЈ**

### **О ОСТВАРИВАЊУ РЕГИОНАЛНИХ ПРОСТОРНИХ ПЛАНОВА НА ПОДРУЧЈУ РЕГИОНА ШУМАДИЈЕ И ЗАПАДНЕ СРБИЈЕ ЗА 2016. ГОДИНУ**

Београд, јануар 2018. године

На основу члана 58. став 5. Закона о планирању и изградњи („Службени гласник РС”, бр. 72/09, 81/09 - исправка, 64/10 - УС, 24/11, 121/12, 42/13 - УС, 50/13 - УС, 98/13 - УС, 132/14 и 145/14) и члана 43. став 3. Закона о Влади („Службени гласник РС”, бр. 55/05, 71/05 - исправка, 101/07, 65/08, 16/11, 68/12 - УС, 72/12, 7/14 - УС и 44/14), на предлог Министарства грађевинарства, саобраћаја и инфраструктуре,

Влада доноси

### ЗАКЉУЧАК

1. Прихвата се Извештај о остваривању регионалних просторних планова на подручју Региона Шумадије и Западне Србије за 2016. годину, који је саставни део овог закључка.

2. Овај закључак, ради реализације, доставити Министарству грађевинарства, саобраћаја и инфраструктуре, а ради информисања - Министарству привреде, Министарству за рад, запошљавање, борачка и социјална питања, Министарству рударства и енергетике, Министарству културе и информисања, Министарству здравља, Министарству државне управе и локалне самоуправе, Министарству просвете, науке и технолошког развоја, Министарству трговине, туризма и телекомуникација, Министарству унутрашњих послова, Министарству одбране, Министарству финансија, Министарству спољних послова, Министарству омладине и спорта, Министарству заштите животне средине, Министарству пољопривреде, шумарства и водопривреде и Министарству за европске интеграције.

05 Број: 350-578/2018

У Београду, 23. јануара 2018. године

В Л А Д А

Тачност преписа оверава  
ГЕНЕРАЛНИ СЕКРЕТАР



Новак Неђић

ПРЕДСЕДНИК

Ана Брнабић, с.р.

# **ИЗВЕШТАЈ О ОСТВАРИВАЊУ РЕГИОНАЛНИХ ПРОСТОРНИХ ПЛАНОВА НА ПОДРУЧЈУ РЕГИОНА ШУМАДИЈЕ И ЗАПАДНЕ СРБИЈЕ ЗА 2016. ГОДИНУ**

## **УВОД**

Влада Републике Србије донела је три регионална просторна плана на подручју Региона Шумадије и Западне Србије, и то:

- 1) Регионални просторни план Колубарског и Мачванског управног округа („Службени гласник РС”, број 11/15, у даљем тексту: РПП КМО);
- 2) Регионални просторни план Златиборског и Моравичког управног округа („Службени гласник РС”, број 01/13, у даљем тексту: РПП ЗМО); и
- 3) Регионални просторни план Шумадијског, Поморавског, Рашког и Расинског управног округа („Службени гласник РС”, број 39/14; у даљем тексту: РПП ШПРРО).

Овим стратешким планским документима утврђени су циљеви, опште планске поставке, планска решења и смернице за њихову имплементацију/остваривање са стратешким приоритетима просторног развоја територије у обухвату регионалних просторних планова.

Након усвајања регионалних просторних планова на подручју Региона Шумадије и Западне Србије, у складу са одредбама члана 12. и 58. Закона о планирању и изградњи („Службени гласник РС”, бр. 72/09, 81/09–исправка, 64/10–УС, 24/11, 121/12, 42/13–УС, 50/13–УС, 132/14 и 145/14), Влада Републике Србије донела је програме њихове имплементације, и то:

- 1) Програм имплементације Регионалног просторног плана Колубарског и Мачванског управног округа („Службени гласник РС”, број 107/16, у даљем тексту: ПИ РПП КМО);
- 2) Програм имплементације Регионалног просторног плана Златиборског и Моравичког управног округа („Службени гласник РС”, број 92/15, у даљем тексту: ПИ РПП ЗМО); и
- 3) Програм имплементације Регионалног просторног плана Шумадијског, Поморавског, Рашког и Расинског управног округа („Службени гласник РС”, број 107/16; у даљем тексту: ПИ РПП ШПРРО).

Наведеним програмима имплементације разрађена су приоритетна решења регионалних просторних планова, утврђени су главни показатељи за праћење регионалног просторног развоја, предложена су концептуална решења информационог система праћења и оцењивања реализације регионалног просторног плана. Услед тога су програми имплементације регионалних просторних планова основ за давање оцене и праћење стања просторног развоја на подручју у обухвату регионалних просторних планова у Региону Шумадије и Западне Србије.

Према члану 58. Закона о планирању и изградњи („Службени гласник РС”, бр. 72/09, 81/09–исправка, 64/10–УС, 24/11, 121/12, 42/13–УС, 50/13–УС, 98/13–УС, 132/14 и 145/14) и члану 81. Правилника о садржини, начину и поступку израде докумената просторног и урбанистичког планирања („Службени гласник РС”, број 64/15), Влада Републике Србије доноси годишње извештаје о остваривању регионалних просторних планова. Извештајем о остваривању регионалних просторних планова на подручју Региона Шумадије и Западне Србије за 2016. годину (у даљем тексту: Извештај РШЗС 2016) даје се оцена и прати стање просторног развоја за програме имплементације три регионална просторна плана.

Носилац припреме Извештаја РШЗС 2016 је Министарство грађевинарства, саобраћаја и инфраструктуре Републике Србије, која је послове на његовој изради поверило обрађивачима: Институту за архитектуру и урбанизам Србије (носилац испред обрађивача), Географском факултету Универзитета у Београду (обрађивач), ЈП урбанизам – Крагујевац (обрађивач), и Југословенском институту за урбанизам и становање д.о.о. (обрађивач).

Извештај РШЗС 2016 садржи следећа поглавља:

I Извештај о остваривању Регионалног просторног плана Колубарског и Мачванског управног округа за 2016. годину;

II Извештај о остваривању Регионалног просторног плана Златиборског и Моравичког управног округа за 2016. годину;

III Извештај о остваривању Регионалног просторног плана Шумадијског, Поморавског, Рашког и Расинског управног округа за 2016. годину;

IV Оцена тенденција просторног развоја на подручју Региона Шумадија и Западна Србија за 2016. годину.

Структура поглавља I – III обухвата пет целина:

1) Стање показатеља просторног развоја за подручје Регионалног просторног плана;

2) Реализација стратешких приоритета из Регионалног просторног плана;

3) Покривеност планском документацијом подручја Регионалног просторног плана;

4) Напредак у реализацији информационог система о просторном развоју на подручју Регионалног просторног плана; и

5) Оцена стања просторног развоја подручја Регионалног просторног плана.

Извештаја РШЗС 2016 је урађен поштујући одредбе закона који упућују на активну сарадњу са свим актерима (надлежни органи, организације и институције) на републичком, регионалним и локалном нивоу управљања од којих зависи остварење програма имплементације регионалних просторних планова и праћење стања показатеља просторног развоја. Квалитет и комплетираност података добијених од свих актера директно се одразило на квалитет и целовитост овог извештаја.

**ОСТВАРИВАЊЕ РЕГИОНАЛНОГ ПРОСТОРНОГ ПЛАНА  
КОЛУБАРСКОГ И МАЧВАНСКОГ УПРАВНОГ ОКРУГА ЗА 2016.  
ГОДИНУ**

# 1. СТАЊЕ ПОКАЗАТЕЉА ПРОСТОРНОГ РАЗВОЈА ЗА ПОДРУЧЈЕ РЕГИОНАЛНОГ ПРОСТОРНОГ ПЛАНА КОЛУБАРСКОГ И МАЧВАНСКОГ УПРАВНОГ ОКРУГА ЗА 2016. ГОДИНУ

Показатељи (индикатори) за праћење резултата планских одлука, оцењивање трендова развоја и истицање критичних унутаррегионалних разлика и проблема подручја Колубарског и Мачванског управног округа, чине аналитички оквир за осветљавање кључних тематских области. За мониторинг просторног развоја подручја Колубарског и Мачванског управног округа до 2016. године пошло се од шест главних циљева просторног развоја: 1) заштита и одрживо коришћење природних ресурса; 2) демографски развој и унапређење територијалне кохезије; 3) одрживи економски развој уз повећање конкурентности и трансграничне сарадње; 4) развој туризма, организације и уређења туристичких и рекреативних простора; 5) развој инфраструктурних система; и б) заштита и унапређење животне средине, природних вредности и културног наслеђа. Према шест кључних циљева просторног развоја наведених у Програму имплементације овог просторног плана, издвојено је 46 просторних показатеља.

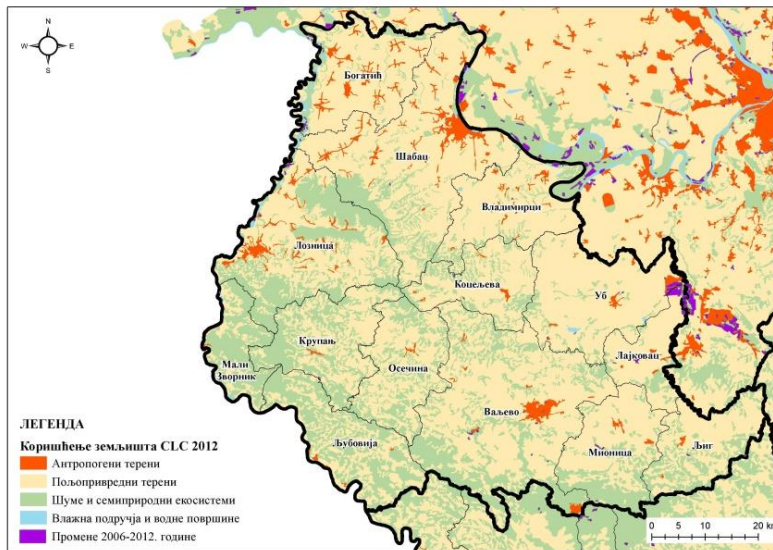
Кроз први извештај о стању показатеља просторног развоја РПП КМО за 2016. годину праћено је **39 од 46 показатеља** (85%), на основу доступности података у временском периоду до 2016. године (или до најближе године за које постоје подаци), на нивоу јединица локалних самоуправа (осим у случајевима кад су подаци били доступни искључиво на нивоу области или региона). У наставку се даје преглед обрађених индикатора у првој години извештавања. Обрађени индикатори у Извештају РШЗС 2016 воде се под бројем који им је додељен у Програму имплементације РПП КМО.

ИНДИКАТОРИ	2016	
<b>1. Заштита и одрживо коришћење природних ресурса</b>		
1) Просторна дистрибуција земљишних ресурса по основним наменама коришћења (површине и тренд промена)	+	
2) Просторна дистрибуција земљишних ресурса по посебним/специфичним наменама коришћења (површине и тренд промена)	-	
<b>2. Демографски развој и унапређење територијалне кохезије</b>		
<b>2.1. Тенденције у динамици становништва</b>		
3) Упоредни приказ промена у демографској величини насеља (према величинским категоријама насеља)	+	
4) Миграциони салдо по општинама	+	
5) Удео становништва по великим старосним групама и полу	+	
<b>2.2. Социоекономски показатељи диференцираности насеља</b>		
6) Стопа активности становништва	+	
7) Образовна структура становништва	+	
8) Структура домаћинства према изворима прихода	-	
<b>2.3. Процес функцијске трансформације у мрежи насеља - према концепту полицентричног територијалног развоја</b>		
9) Степен концентрације становништва у примарним центрима према функционалним нивоима центара	+	
10) Дистрибуција запослености у привредним, развојно-управљачким, научно-истраживачким, туристичким и услужним делатностима према функционалној улози појединих насеља у мрежи	+	
11) Изохрона повезаност функцијских центара у мрежи насеља	-	
<b>2.4. Квалитет и доступност јавних служби</b>		
12) Опремљеност школских објеката прописним инсталацијама	-	
13) Доступност примарној и секундарној здравственој заштити	+	
14) Доступност регионалних и субрегионалних центара јавним превозом	+	
15) Тренд увођења мобилних јавних служби по општинама	-	

2.5. Ефикасност територијалне управе		
16) Буџет општине/града		+
17) Покривеност простора просторним и урбанистичким плановима чија је израда предвиђена РППКМО		+
18) Време потребно за добијање грађевинске дозволе		+
3. Одрживи економски развој уз повећање конкурентности и међурегионалне сарадње		
3.1. Запосленост и приступ тржишту		
19) Стопа запослености на подручју РППКМО		+
20) Структура запослених по делатностима према рангу индустријских центара		+
21) Број и квалификациона структура незапослених лица		+
3.2. Конкурентност и привлачност за инвестирање		
22) Удео насеља у територијалној дистрибуцији привредних делатности		-
23) Пољопривредне површине у систему интегралне и органске производње		+
24) Број издатих грађевинских дозвола за индустријске и туристичке објекте		+
25) Број и алокација нових покренутих предузећа и број угашених предузећа		+
3.3. Међурегионална и трансгранична сарадња		
26) Број програма и пројеката међурегионалне и трансграничне сарадње		+
4. Развој туризма, организације и уређења туристичких и рекреативних простора		
27) Туристички смештај (према типу и категорији објеката и броју лежаја)		+
28) Број туриста и туристичких ноћења годишње		+
29) Реализовани пројекти у туристичку инфраструктуру по локацијама		+
5. Развој инфраструктурних система		
5.1. Унапређење саобраћајне приступачности		
30) Деонице са најмањом и највећом брзином одвијања железничког саобраћаја		+
31) Промет путника и робе на главним железничким станицама (тренд)		+
5.2. Комплетирање водопривредне инфраструктуре		
32) Степен реализације планираних регионалних водопривредних система		+
33) Покривеност насеља (% броја домаћинстава) мрежом јавног водовода		+
34) Покривеност насеља (% броја домаћинстава) канализационом мрежом		+
35) Степен пречишћавања отпадних вода		+
5.2. Развој енергетске инфраструктуре		
36) Покривеност насеља (% броја домаћинстава) електро мрежом високе сигурности снабдевања		+
37) Реализација планова изградње и реконструкције далеководне мреже		+
5.3. Доступност информацијама и знању		
38) Приступ широкопојасним системима		+
6. Заштита и унапређење животне средине, природних вредности и културног наслеђа		
6.1. Унапређење стања животне средине		
39) Број и % становника насеља који су изложени сталном и учесталом прекомерном загађењу ваздуха		+
40) Квалитет површинских вода (класе квалитета)		+
41) Насеља и култивисана подручја потенцијално угрожена од поплава		+
42) Насеља у просторима угрожених од ерозивних процеса		-
43) Удео комуналног отпада који се организовано сакупља (% домаћинстава)		+
6.2. Очување природног и културног наслеђа		
44) Заштићена природна подручја и предлози за заштиту		+
45) Број и врста заштићених непокретних културних добара и добара предложених за заштиту		+
46) Број друштвених догађаја (манифестација) са презентацијом народне традиције и културног идентитета локалних заједница		+

# 1. ПРОСТОРНА ДИСТРИБУЦИЈА ЗЕМЉИШНИХ РЕСУРСА ПО ОСНОВНИМ НАМЕНАМА КОРИШЋЕЊА (ПОВРШИНЕ И ТРЕНД ПРОМЕНА)

Главни циљ: Заштита и одрживо коришћење природних ресурса



Карта: Коришћење земљишта на подручју Колубарског и Маџванског управног округа (CLC 2012)

Анализа промена начина коришћења земљишта у периоду 2006-2012. године, урађена је на основу CORINE Land Cover – (CLC) базе података.

На подручју Колубарског и Маџванског управног округа промене у начину коришћења земљишта идентификоване су на око 1380 ha (0,24% површине РПП) при чему су највеће промене забележене у категорији антропогено измењених терена.

У посматраном периоду око 370 ha пољопривредних површина и око 295 ha шумских и полуприродних подручја у

2012. години смањено је на рачун површина које припадају антропогеним теренима (према CLC класификацији).

Са друге стране, на територији Колубарског управног округа, око 220 ha антропогено измењених површина (рудници, одлагалишта и градилишта) у 2012. години налази се категорији шумских и полуприродних подручја (заједнице недрвенасте жбуновите вегетације) што указује на одређени степен рекултивације ових подручја (CLC, 2012). У овом извештају нису били расположиви подаци о промени начина коришћења земљишта након 2012. године, тако да нису могле бити евидентиране актуелне промене у изградњи инфраструктурних објеката.



**Извор података:** Обрађено на основу CORINE Land Cover - CLC базе података (слој LCC 2006-2012) <http://land.copernicus.eu/pan-european/corine-land-cover/lcc-2006-2012/view>



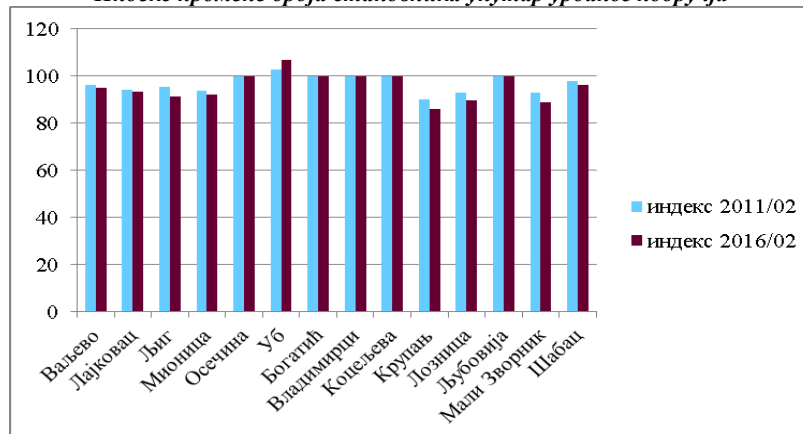
### 3. УПОРЕДНИ ПРИКАЗ ПРОМЕНА У ДЕМОГРАФСКОЈ ВЕЛИЧИНИ НАСЕЉА (ПРЕМА ВЕЛИЧИНСКИМ КАТЕГОРИЈАМА НАСЕЉА)

Главни циљ: Демографски развој и унапређење територијалне кохезије

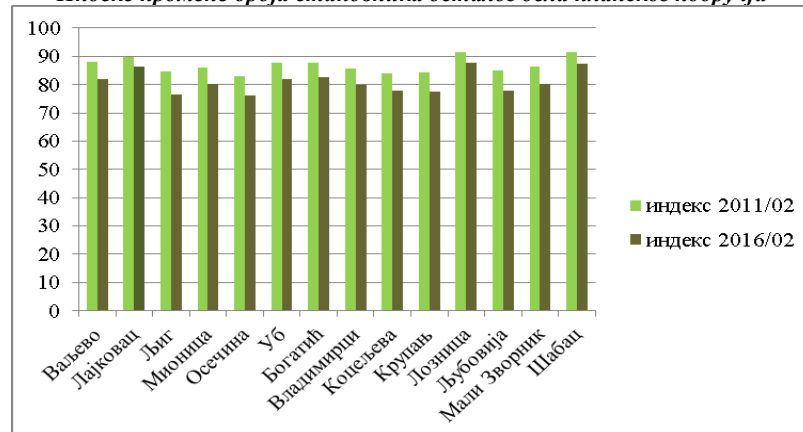
Посебан циљ: Тенденције у динамици становништва

С обзиром на податке о процени броја становника за 2016. годину само на нивоу градских и осталих насеља, на подручју Колубарског и Мачванског управног округа није било могуће пратити сукцесију у демографском уситњавању сеоских насеља према величинским категоријама. Стога је праћен тренд промене демографске величине градских и осталих насеља Колубарског и Мачванског управног округа у периоду 2002-2016. године, укључујући и податке из Пописа 2011. године. У посматраном временском периоду, пораст броја становника унутар урбаног подручја је регистрован једино у општини Уб (индекс: 106.8). У периоду 2002-2016. године, целокупно рурално подручје Колубарског и Мачванског управног округа је депопулационо, а највеће смањење броја становника у осталим насељима бележи општина Осечина (индекс: 76.1).

*Индекс промене броја становника унутар урбаног подручја*



*Индекс промене броја становника осталог дела планског подручја*



**Извор:** Обрађено на основу података РЗС – Попис становништва, домаћинстава и станова у 2002. у Републици Србији – Упоредни преглед броја становника, Књига 9; Попис становништва, домаћинстава и станова у 2002. у Републици Србији – Упоредни преглед броја становника, Књига 20; и табела: Demografski podaci\_2013-2016 – Процене броја становника средином године 2016.

**Ограничење:** Изворни показатељ може да се прати само на основу податка пописа.

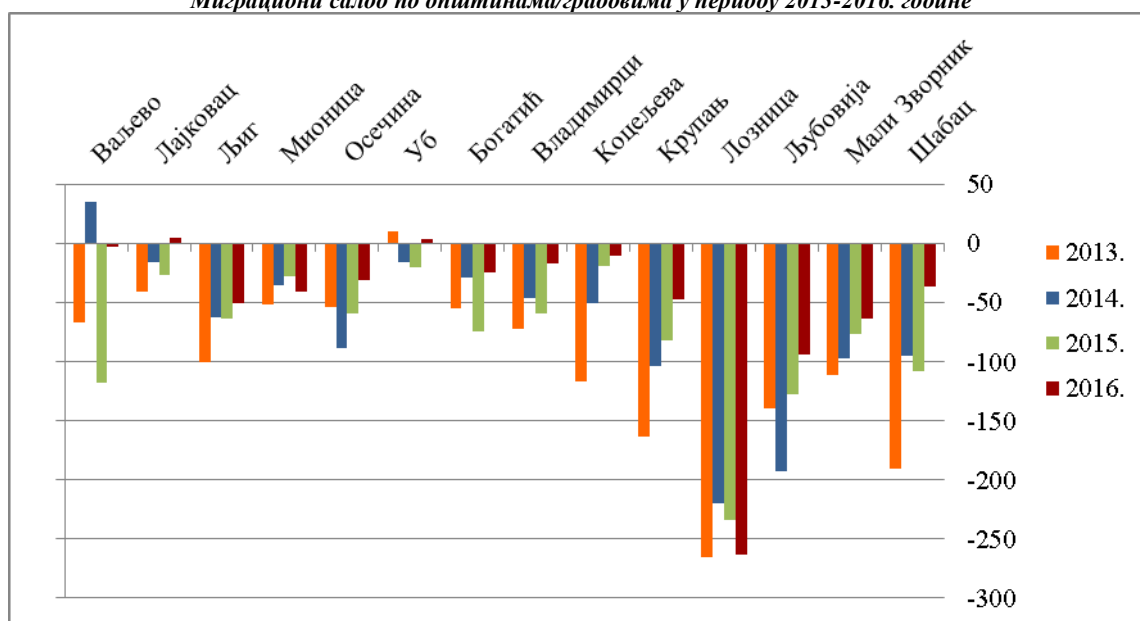
#### 4. МИГРАЦИОНИ САЛДО ПО ОПШТИНАМА

Главни циљ: Демографски развој и унапређење територијалне кохезије

Посебан циљ: Тенденције у динамици становништва

У погледу унутрашњих миграционих кретања за општине/градове Колубарског и Мачванског управног округа, у периоду 2013-2016. године регистрован је негативан миграциони биланс, с тим да је по појединачним годинама, у граду Ваљево забележен позитиван миграциони салдо у 2014. години, односно у општини Уб у 2013. и 2016. године, и у општини Лајковац у 2016. години. Праћење смањивања демографских „резерви“ руралних средина, односно успоравање миграционих токова на релацији село-град није било могуће јер се није располагало подацима о миграционом салду на нивоу насеља. С обзиром на то да се подручје Колубарског и Мачванског управног округа суочава са озбиљним негативним трендом природног обнављања становништва у свим својим општинама/градовима као и уз убрзано старење становништва, показатељи негативног тренда миграционих кретања додатно оптерећују и погоршавају демографску слику Колубарског и Мачванског управног округа указујући на далекосежне последице по демографски, економски и социјални развој.

Миграциони салдо по општинама/градовима у периоду 2013-2016. године



Извор: РЗС: Демографски подаци 2013-2016 – Унутрашње миграције 2013, 2014, 2015, и 2016. године.

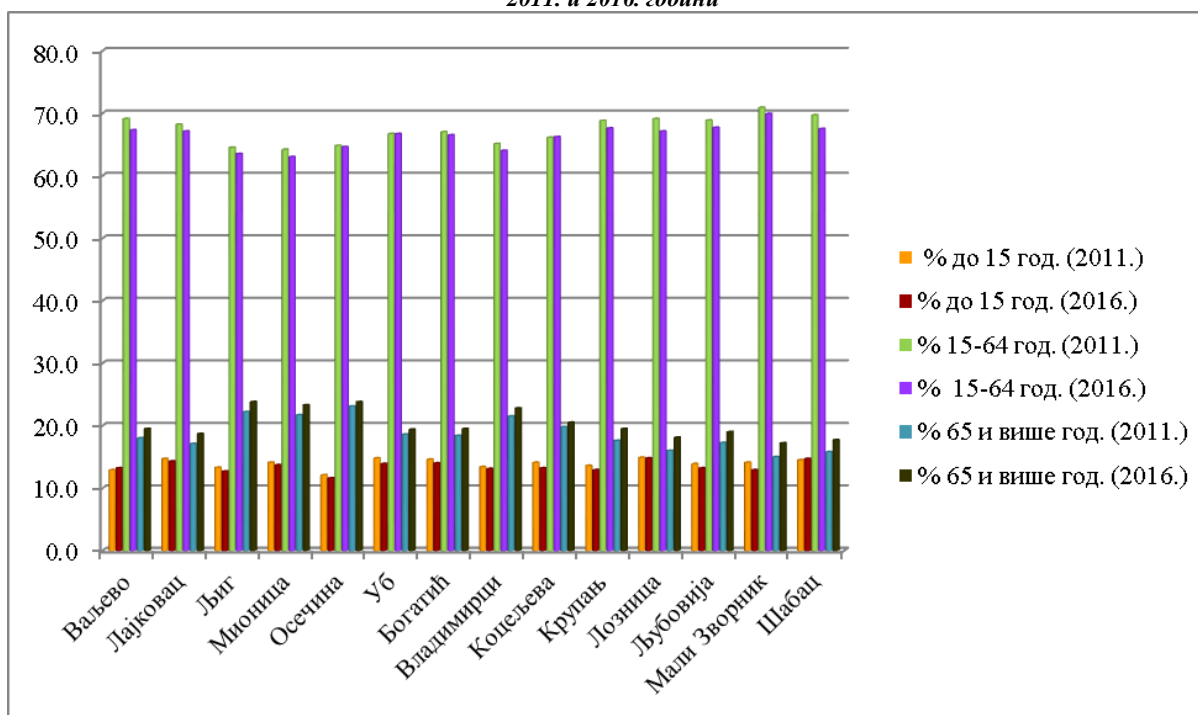
## 5. УДЕО СТАНОВНИШТВА ПО ВЕЛИКИМ СТАРОСНИМ ГРУПАМА И ПОЛУ

Главни циљ: Демографск и развој и унапређење територијалне кохезије

Посебан циљ Тенденције у динамици становништва

Трендови негативног природног прираштаја, емиграције становништва и старења популације који се последњих деценија интензивно одвијају на подручју Колубарског и Мачванског управног округа, формирали су веома неповољну и несразмерно пропорционалну структуру становништва према старости. У периоду 2011-2016. године, у категорији становништва до 15 година, највећи пад је забележен у општини Мали Зворник (за 1.2%) Незнатан пораст младих у овој старосној групи су у истом периоду забележили само градови Ваљево (за 0.3%) и Шабац (за 0.2%). Иако је највеће учешће популације у старосној групи од 15-64 године старости (преко 60%), у већини општина/градова Колубарског и Мачванског управног округа дошло је до смањења удела популације те старосне групе у периоду 2011-2016. године, а највише у градовима: Ваљево, Лозница и Шабац (за 2%, респективно). Уочава се пораст у групи становништва преко 65 година старости у свим општинама/градовима овог подручја, а нарочито у општини Мали Зворник (за 2.2%) и у граду Лозници (за 2.1%).

Удео становништва по великим старосним групама у општинама/градовима Планског подручја у 2011. и 2016. години



**Извор:** Обрађено на основу података РЗС – Попис становништва, домаћинства и станова 2011. у Републици Србији – Старост и пол, Књига 2; и табел: Демографски подаци 2013-2016 – Процене броја становника средином године 2016. по старосним групама 0-14; 15-64; и 65+.

**Израчунавање:** Удео школске популације (до 15 година старости), средовечне популације (15-64 година) и старе популације (преко 65 година) у укупном становништву.  
 $C_{15-}/C*100$ ;  $C_{15-64}/C*100$ ;  $C_{65+}/C*100$  (%)

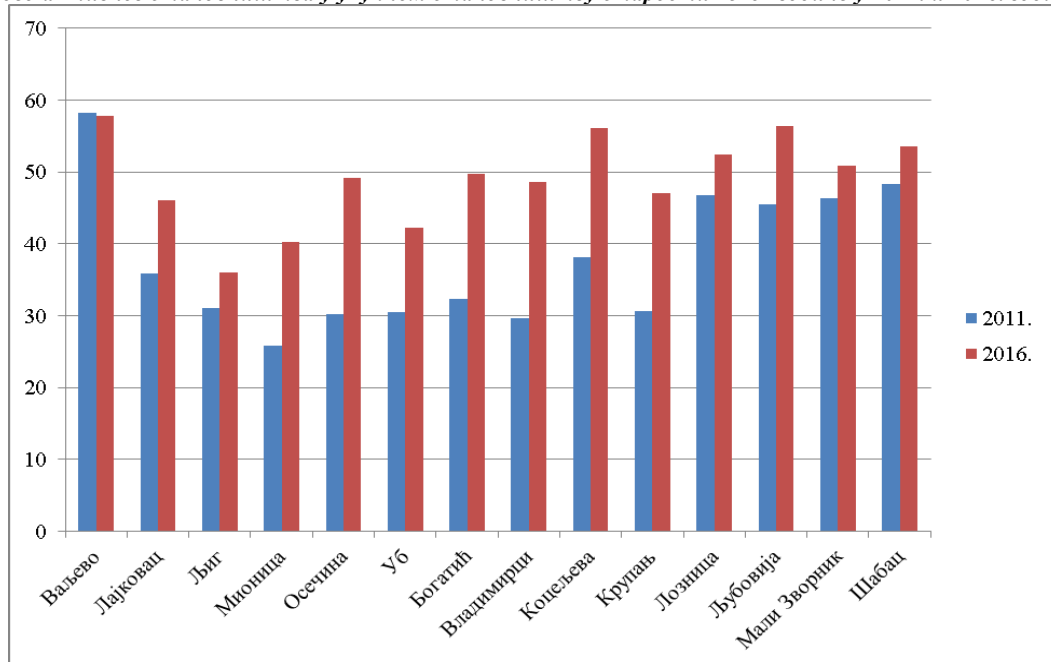
## 6. СТОПА АКТИВНОСТИ СТАНОВНИШТВА

Главни циљ: Демографски развој и унапређење територијалне кохезије

Посебан циљ: Социокономски показатељи диференцираности насеља

Показатељем се прати удео активног становништва (радне снаге), тј. свих запослених и незапослених лица Колубарског и Мачванског управног округа у укупном становништву 15-64 година старости. Циљ је посматрање удела активног становништва које ће бити у стању да издржава неактивни део популације. Праћена је промена овог показатеља по општинама/градовима Колубарског и Мачванског управног округа у периоду 2011-2016. године. Анализа показатеља показује да је у већини општина/градова Колубарског и Мачванског управног округа дошло до пораста активности становништва, а нарочито у општини Владимирци (са око 30% на око 49%). Изузетак је град Ваљево, у коме се у периоду 2011-2016. године незнатно смањила вредност овог показатеља (са 58.3% на 57.8%).

*Удео активног становништва у укупном становништву старости 15-64 године у 2011. и 2016. години*



**Извор:** Обрађено на основу података РЗС – Попис становништва, домаћинства и станова 2011. у Републици Србији – Старост и пол, Књига 2; табеле: Demografski podaci\_2013-2016 – Процене броја становника средином године 2016. по старосној групи 15-64 година; табеле: Регистрована запосленост, према статистичким територијалним јединицама, 2000-2014.- ревидирани подаци - Годишњи просек -; табеле: Регистрована запосленост у Републици Србији – 2016. - Годишњи просек -; и података Националне службе за запошљавање о незапосленим лицима - База података (online) - DevInfo 7, <http://devinfo.stat.gov.rs/Opstine/libraries/asp/dataview.aspx>.

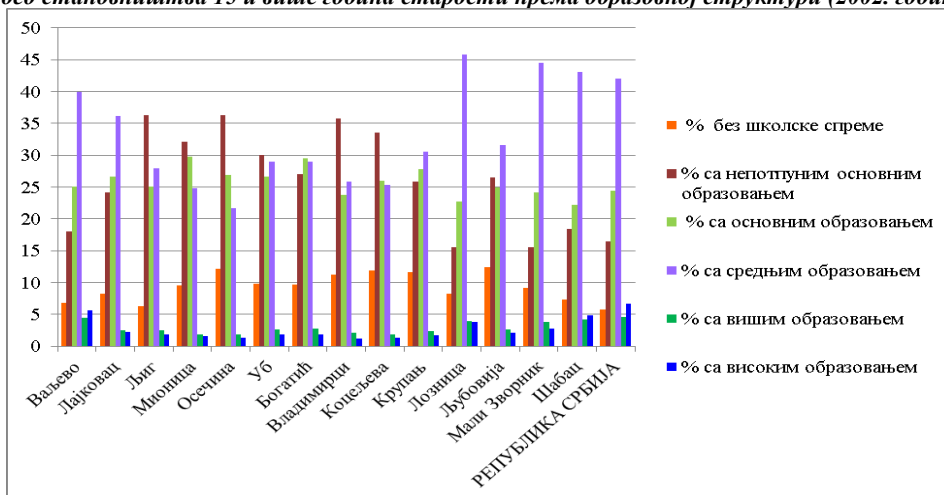
## 7. ОБРАЗОВНА СТРУКТУРА СТАНОВНИШТВА

Главни циљ: Демографски развој и унапређење територијалне кохезије

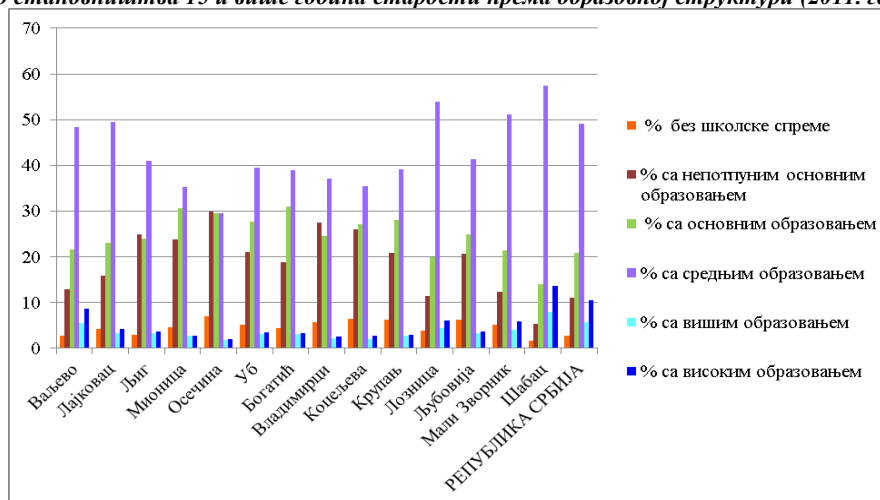
Посебан циљ: Социоекономски показатељи диференцираности насеља

Показатељ образовна структура становништва даје увид у потенцијале и ограничења подручја Колубарског и Мачванског управног округа за капиталне инвестиције као и увид у просторну (не)уравнотеженост понуде радне снаге. С обиром на то да се располагало само пописним подацима (2002. и 2011. године) о образовној структури становништва старијег од 15 година на нивоу општина/градова Колубарског и Мачванског управног округа и на нивоу Републике Србије, а не и упоредивим подацима за 2016. годину, у овом извештају је било могуће да се прикаже тренд у образовној структури становништва између два последња пописа. Анализе су показале да је у 2002. години од свих општина/градова Колубарског и Мачванског управног округа, само у Шапцу, Малом Зворнику и Лозници проценат становништва старијег од 15 година са средњим образовањем био већи у односу на просек за Републику Србију. У 2011. години, групи ових општина/градова се придружио и Лајковац. У посматраном периоду (2002-2011. године) проценат становништва старијег од 15 година са завршеним вишим и високим образовањем је у свим општинама/градовима Колубарског и Мачванског управног округа био нижи у односу на републички просек.

Удео становништва 15 и више година старости према образовној структури (2002. година)



Удео становништва 15 и више година старости према образовној структури (2011. година)



**Извор:** Обрађено на основу података РЗС – Попис становништва, домаћинства и станова 2002. – Школска спрема и писменост, Књига 4; и Попис становништва, домаћинства и станова 2011. у Републици Србији – Школска спрема, писменост и компјутерска писменост, Књига 3.

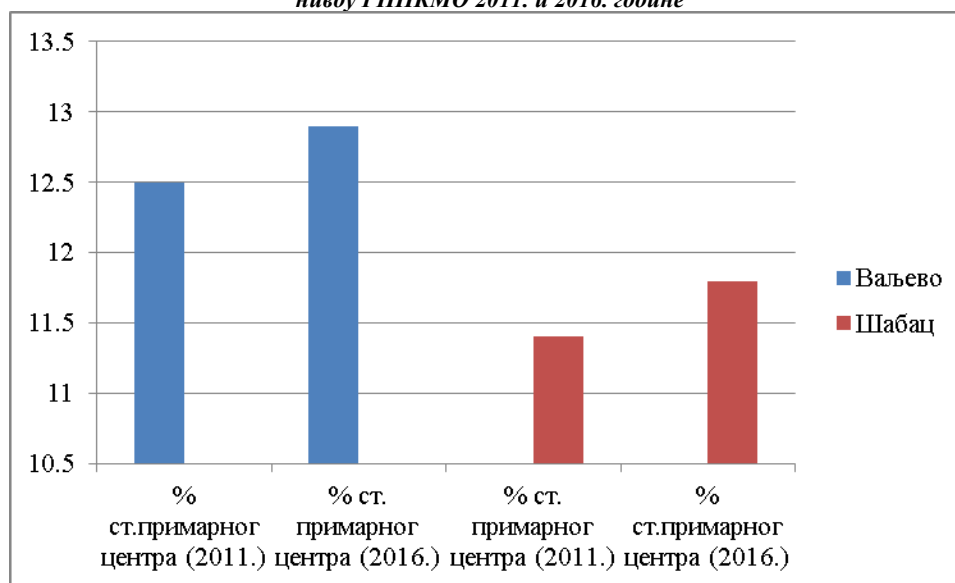
## 9. СТЕПЕН КОНЦЕНТРАЦИЈЕ СТАНОВНИШТВА У ПРИМАРНИМ ЦЕНТРИМА ПРЕМА ФУНКЦИОНАЛНИМ НИВОИМА ЦЕНТАРА

Главни циљ: Демографски развој и унапређење територијалне кохезије

Посебан циљ: Процес функцијске трансформације у мрежи

На подручју Колубарског и Мачванског управног округа налазе се 2 регионална центра у првој хијерархијској равни: Ваљево и Шабац, сличних функцијских капацитета. Показатељем се прати полицентричност урбане структуре Колубарског и Мачванског управног округа, посматрајући концентрацију становништва у примарним центрима Ваљево и Шапцу у 2011. и 2016. години. С обзиром на то да око 13% становништва Колубарског и Мачванског управног округа живи у Ваљево и око 12% у Шапцу, концентрација у примарним центрима је уједначена и говори о полицентричности регионалног подручја.

*Степен концентрације становништва у примарним центрима Ваљево и Шапцу на нивоу РППКМО 2011. и 2016. године*



**Извор:** Обрађено на основу података РЗС – Попис становништва, домаћинстава и станова 2011. у Републици Србији – Упоредни преглед броја становника, Књига 20; и табела: Demografski podaci\_2013-2016 – Процене броја становника средином године 2016.

**Израчунавање:** Удео становништва на подручју КМО у урбаним центрима према функционалном значају у мрежи насеља.

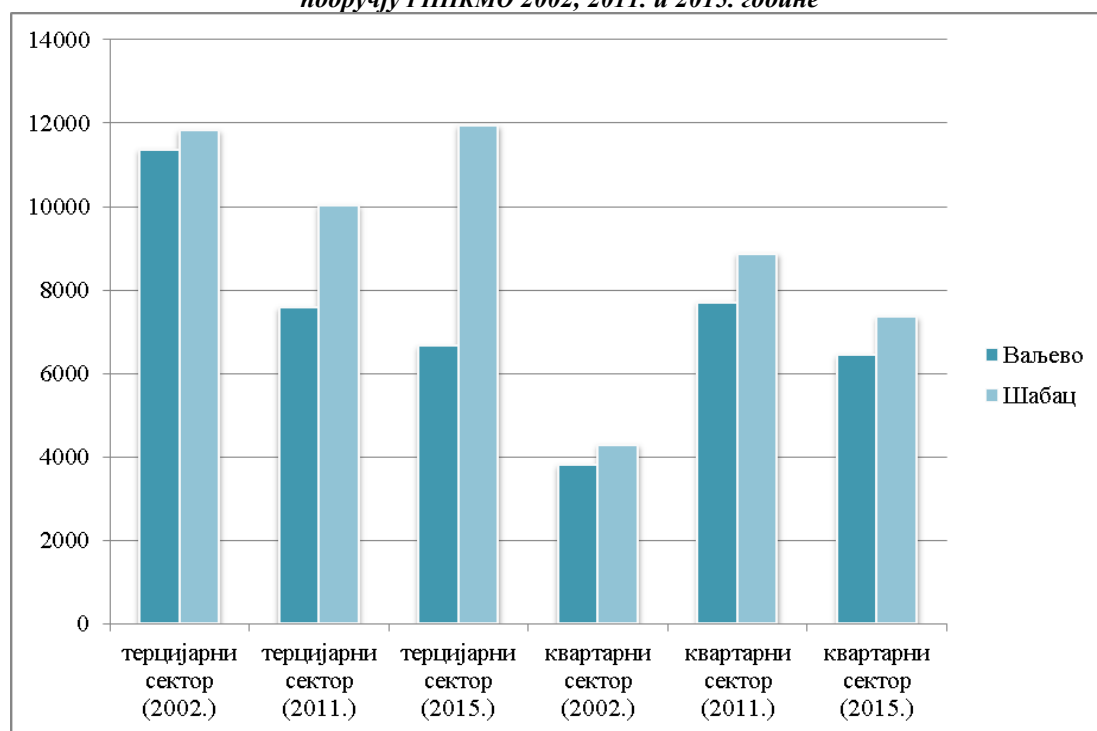
## 10. ДИСТРИБУЦИЈА ЗАПОСЛЕНОСТИ У ПРИВРЕДНИМ, РАЗВОЈНО-УПРАВЉАЧКИМ, НАУЧНО-ИСТРАЖИВАЧКИМ, ТУРИСТИЧКИМ И УСЛУЖНИМ ДЕЛАТНОСТИМА ПРЕМА ФУНКЦИОНАЛНОЈ УЛОЗИ НАСЕЉА У МРЕЖИ

Главни циљ: Демографски развој и унапређење територијалне кохезије

Посебан циљ: Процес функцијске трансформације у мрежи насеља

Овај показатељ би требало да прати промену у дистрибуцији запослености у привредним, развојно-управљачким, научно-истраживачким, туристичким и услужним делатностима за примарне урбане центре на подручју Колубарског и Мачванског управног округа. За потребе овог извештаја је анализирана запосленост по делатностима које су сврстане у терцијарни и квартални сектор у градовима Ваљево и Лозници (примарни центри) у периоду од 2002. до 2015. године, укључујући и податке из Пописа 2011. године. Подаци о броју запослених по секторима делатности у 2016. години нису били доступни па се анализа ограничила на период до 2015. године. Из анализе података, може се закључити да је број запослених у терцијарном сектору у посматраном периоду опадао у граду Ваљеву, а у граду Шапцу је након пада у периоду 2002-2011. године поново растао у периоду 2011-2015. године. У оба регионална центра најпре је растао број запослених у кварталном сектору (период 2002-2011. године), а затим је опао (у периоду 2011-2015. године).

*Број запослених у терцијарном и кварталном сектору у примарним центрима на подручју РПКМО 2002, 2011. и 2015. године*



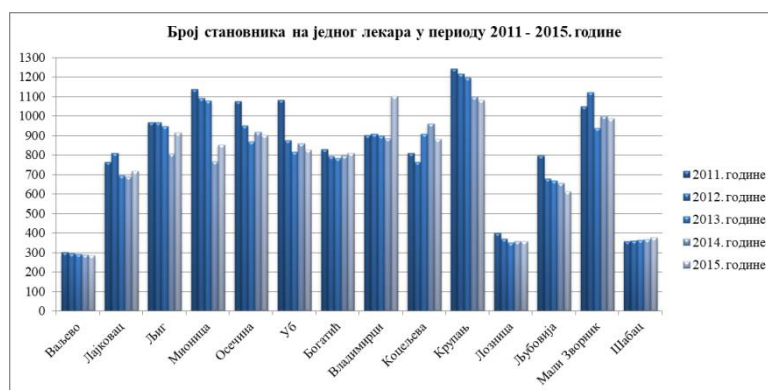
**Извор:** Обрађено на основу података РЗС – Попис становништва, домаћинства и станова 2002. – Делатност и пол активног становништва које обавља занимање, књига 6; Попис становништва, домаћинства и станова 2011. у Републици Србији – Делатност, Књига 15; и Општине и региони у Републици Србији, 2016.

**Израчунавање:** Број запослених радника у гранама терцијарног и кварталног сектора у урбаним центрима истог функционалног значаја у мрежи насеља КМО.

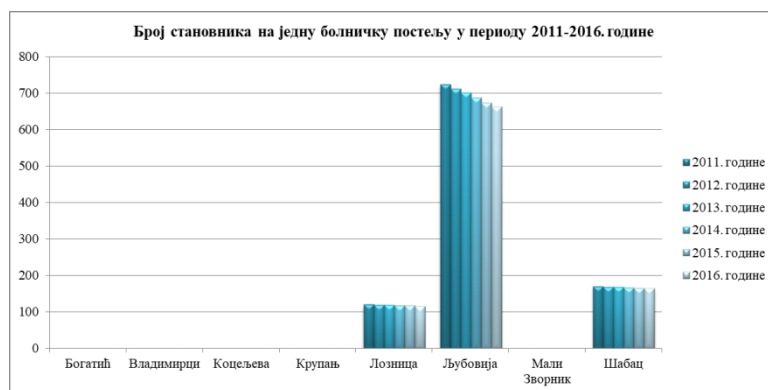
### 13. ДОСТУПНОСТ ПРИМАРНОЈ И СЕКУНДАРНОЈ ЗДРАВСТВЕНОЈ ЗАШТИТИ

Главни циљ: Демографски развој и унапређење територијалне кохезије

Овај индикатор, на основу расположивих података, праћен је кроз два базна индикатора: број становника на једног лекара и број становника на једну болничку постељу. Сагледавајући број становника на једног лекара током 2015. године, међу општинама и градовима планског подручја, уочава се да се опсег вредности овог индикатора кретао од 283 становника на једног лекара, колико је у граду Ваљево, до 1102 становника на једног лекара, колико је у општини Владимирци, што представља велику неравнотежу на нивоу планског подручја. Једино град Ваљево има број становника на једног лекара који је изнад републичког просека (347 ст/лекара). Градови Лозница (356) и Шабац (376) имају број становника који је приближан републичком просеку. Лошије вредности индикатора забележене су код осталих општина, у чему предњаче општине Владимирци, Крупањ (1082 становника на једног лекара) и Мали Зворник (988 становника на 1 лекара).<sup>1)</sup>



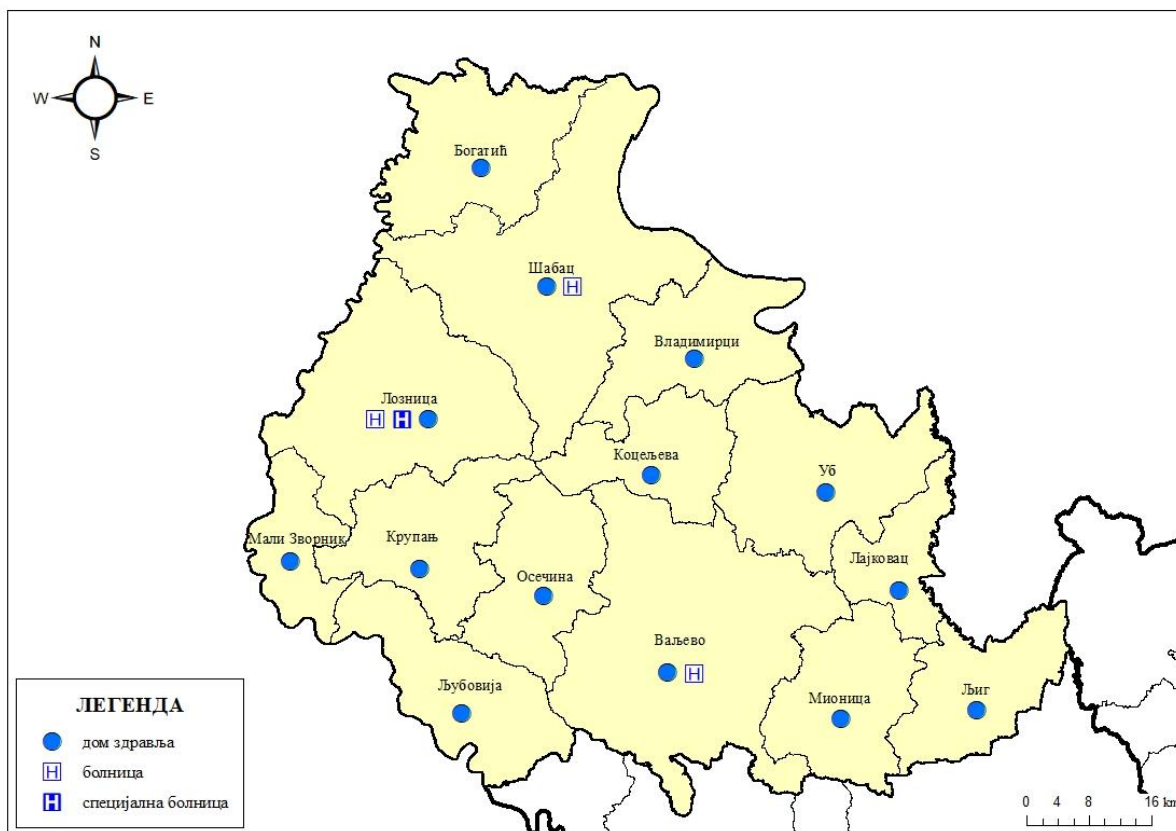
У односу на стање из просторног плана може се увидети да је дошло до побољшања код општина Уб, Љиг и Коцељева код којих је вредност индикатора прелазила 1000 становника на једног лекара, а сада је испод, док са друге стране општина Владимирци бележи велики пораст (са 883 становника на једног лекара током 2014. године на 1102 током 2015. године). Пораст броја становника на једног лекара у временском периоду 2011-2015. године уочен је и код града Шапца и општине Коцељева. Наведени пораст вредности индикатора супротан је циљу унапређења доступности јавних служби. Остале општине бележе напредак у односу на циљ дефинисан просторним планом, али вредности индикатора и даље су испод републичког просека.<sup>1)</sup>



Број становника на једну болничку постељу, на основу достављених података, анализиран је за период 2011-2016. године за подручје Мачванске области. У посматраном периоду број болничких постеља је био непромењен, па се вредност индикатора мењала искључиво у односу на број становника. Стационарна здравствена заштита организована је у градовима Шапцу и Лозници и општини Љубовија. Код града Лознице заступљен је тренд благог пада броја становника на једну болничку постељу (са 120 на 116), а слична ситуација је и код града Шапца (са 169 на 164). Наведене вредности су изнад просека за Републику Србију (182 становника на



једну болничку постељу). Нешто већу осцилацију, у односу на остале, имала је општина Љубовија, код које се број становника на једну болничку постељу променио са 723 на 663, што је знатно испод републичког просека.<sup>2)</sup> Примарна здравствена заштита обавља се у домовима здравља (у општинама Богатић, Владимирци, Коцељева, Крупањ, Љубовија, Мали Зворник, Лајковац, Љиг, Мионица, Осечина, Уб и градовима Шабац, Ваљево и Лозница), а секундарна здравствена заштита у општим болницама у градовима Лозници и Ваљеву и специјалној болници у граду Лозница. На карти која следи приказана је просторна дистрибуција здравствених установа на подручју РППКМО.<sup>3)</sup>



*Карта: Просторна дистрибуција здравствених установа на територији Колубарске и Мачванске области*

**Извор података:** 1) Републички завод за статистику (Публикације: *Општине и региони у Републици Србији 2011, 2012, 2013, 2014. и 2015. године*); 2) Подаци су обрађени на основу података Завода за јавно здравље Шабац и података Републичког завода за статистику (*Демографски подаци 2013-2016. године, Општине и региони у Републици Србији 2011, 2012, 2013, 2014. и 2015. године*); 3) <http://www.zdravlje.gov.rs/showpage.php?id=352>

\*Напомена: Презентовани подаци се односе на здравствене институције у државном сектору.

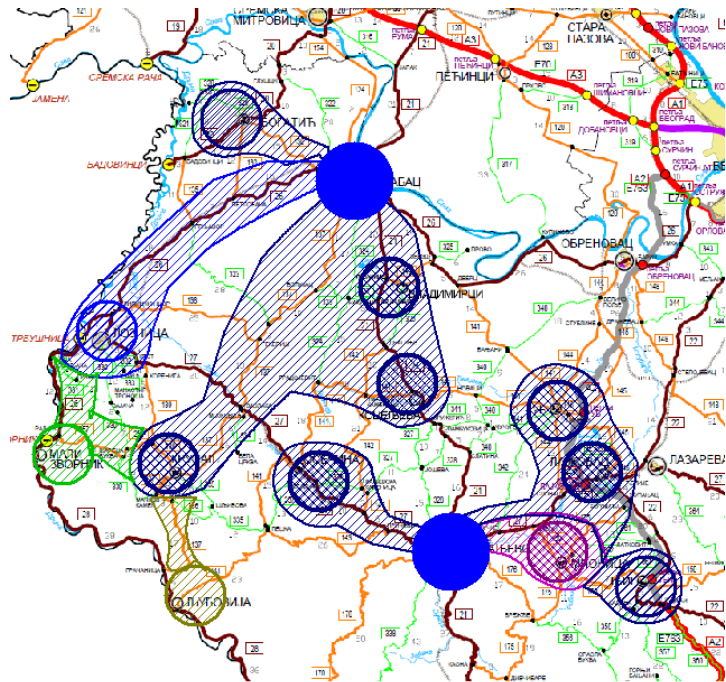
## 14. ДОСТУПНОСТ РЕГИОНАЛНИХ И СУБРЕГИОНАЛНИХ ЦЕНТРА ЈАВНИМ ПРЕВОЗОМ

Главни циљ: Демографски развој и унапређење територијалне кохезије

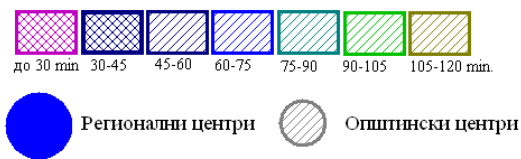
Овим индикатором прате се промене у саобраћајној доступности функционалних урбаних центара, у складу са циљевима Просторног плана.

Према подацима локалних итинерера за 2016. годину, доступност регионалног центра Шабац је преко 30 минута јавним превозом за све општинске центре у Мачванској области. У изохрони до 45 минута су Владимирци, Коцељева, Богатић и Крупањ, до 60 минута је Лозница, до 90 минута је Мали Зворник, док се Љубовија налази на изохрони преко 2 часа од Шапца.<sup>1)</sup>

Подаци локалних итинерера у 2016. години за Колубарску област показују да је изохрона удаљеност од Ваљева као регионалног центра до 30 минута јавним превозом за Мионицу, до 45 минута за Уб, Лајковац, Осечину, док је до Љига око 60 минута.<sup>1)</sup>



Изохрона доступност регионалних центара јавним превозом 2016. г.



У мрежи државних путева, у 2015. и 2016. години, није било промена у дужинама и изградњи нових путева (према годишњим извештајима ЈП „Путеви Србије“).<sup>2)</sup>

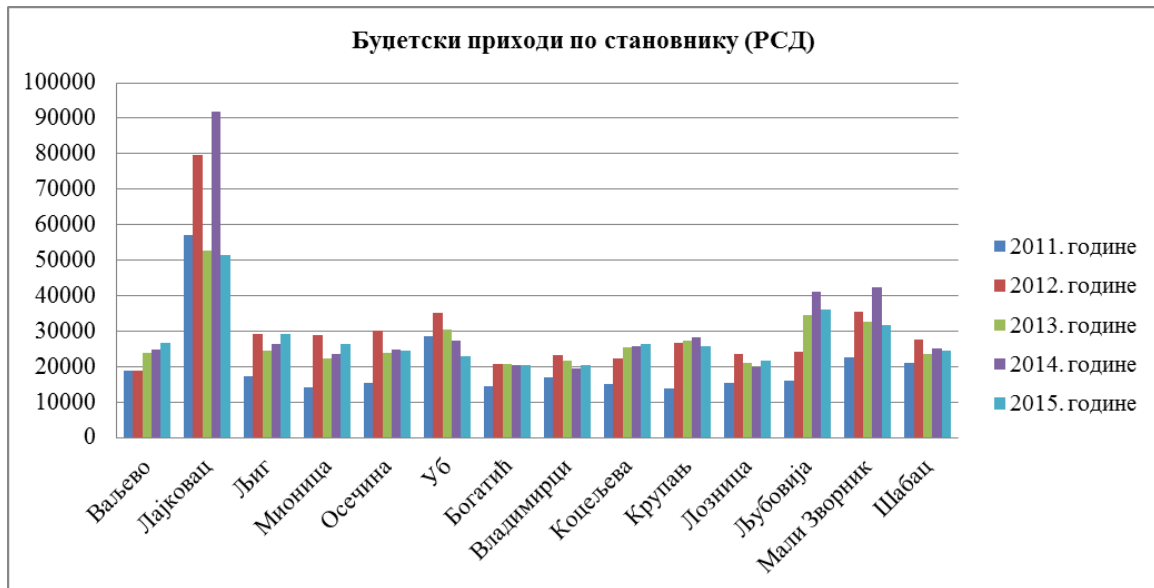
**Извори:** 1) Итинерери: <https://redvoznje.net/rs/autobuske-stanice/>; <https://www.balkanviator.com>

2) Референтни систем мреже државних путева Републике Србије- верзија април 2015; Референтни систем мреже државних путева Републике Србије- верзија април 2016.; Измене у Референтном систему мреже државних путева Републике Србије - верзија април 2017. (ЈП Путеве Србије, 2015, 2016, 2017)

## 16. БУЏЕТ ОПШТИНЕ/ГРАДА

Главни циљ: Демографски развој и унапређење територијалне кохезије

Овај индикатор пружа увид у материјалну основу локалне самоуправе, посматрајући вредности буџетских прихода по становнику према доступним подацима за 2015. годину може се уочити да је у већини јединица локалне самоуправе на подручју РППКМО ниво буџетских прихода испод републичког просека (34 581 РСД). Изузетак су општине Љубовија (36 242 РСД) и Лајковац (51 295 РСД) у којима је забележена највиша вредност овог показатеља иако је у односу на 2014. годину значајно смањена. Најнижа вредност овог показатеља забележена је у општинама Богатић (20 319 РСД) и Владимици (20 534 РСД). Праћењем овог показатеља у периоду од 2011. до 2015. године уочене су осцилације у висини буџетских прихода на нивоу јединица локалне самоуправе.



**Извор података:** Обрађено на основу података РЗС и публикације „Општине и региони у Републици Србији 2012; 2013; 2014; 2015; 2016“.

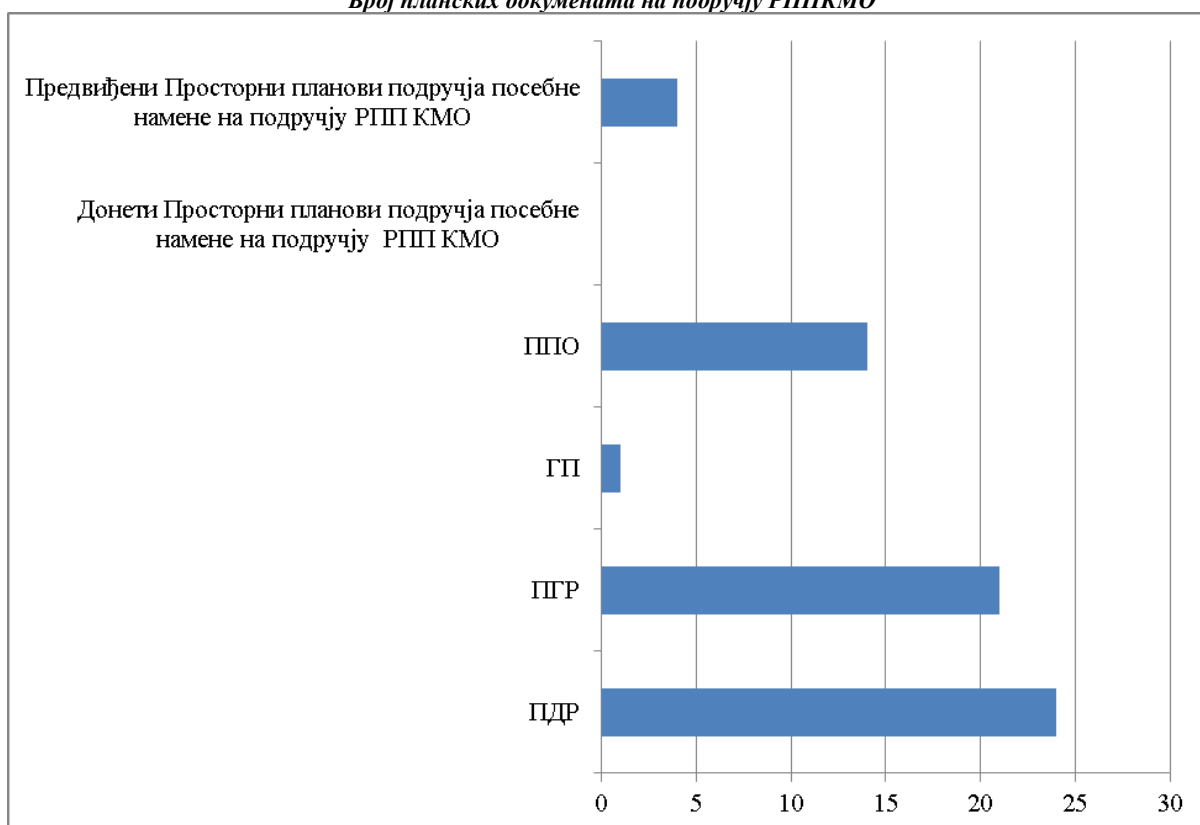
## 17. ПОКРИВЕНОСТ ПРОСТОРА ПРОСТОРНИМ И УРБАНИСТИЧКИМ ПЛАНОВИМА ЧИЈА ЈЕ ИЗРАДА ПРЕДВИЂЕНА У ПРОСТОРНОМ ПЛАНУ

Главни циљ: Демографски развој и унапређење територијалне кохезије

Посебан циљ: Ефикасност територијалне управе

Показатељем се прати планска разрада РППКМО, кроз доношење просторних планова подручја посебне намене, просторних планова јединица локалне самоуправе и урбанистичких планова. Од РППКМО-ом предвиђена 4 ППППН, није започета израда ни једног. Свих 14 јединица локалне самоуправе је покривено ППО-м. Од урбанистичких планова, у периоду 2015-2016. године започета је израда или су донети 1 ГП, 21 ПГР и 24 ПДР-а.

*Број планских докумената на подручју РППКМО*



**Извор:** Обрађено на основу РППКМО; података са сајта <http://rapp.gov.rs/prostorni-planovi-podrucja-posebne-namene/uid308/list/>; и података јединица локалних самоуправа: Мали Зворник, Ваљево, Лозница, Љубовија, Шабац, Богатић, Коцељева, Осечина, Мионица и Владимирци за период 2015-2016. године.

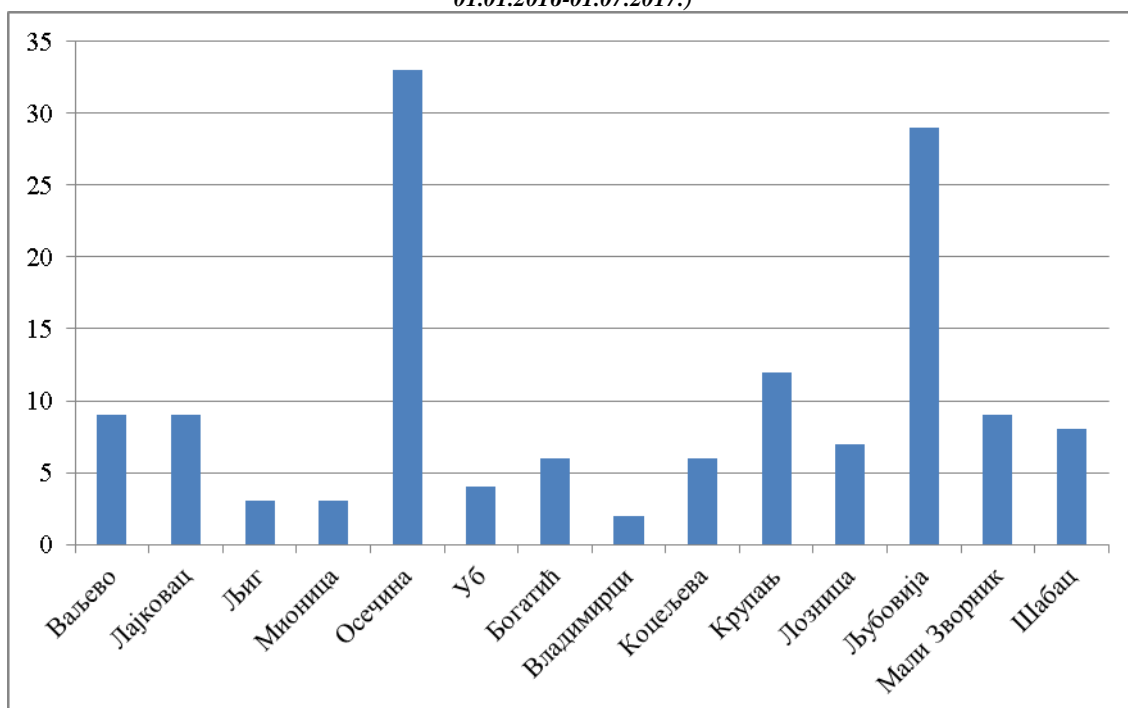
## 18. ВРЕМЕ ПОТРЕБНО ЗА ДОБИЈАЊЕ ГРАЂЕВИНСКЕ ДОЗВОЛЕ

Главни циљ: Демографски развој и унапређење територијалне кохезије

Посебан циљ: Ефикасност територијалне управе

Показатељем се прати просечно време решавања захтева за издавање грађевинских дозвола у календарским данима на нивоу општина/градава Колубарског и Мачванског управног округа. Показатељ је анализиран на основу података који су били доступни за период 01.01.2016-01.07.2017. године. Од обухваћених општина/градава, најкраће просечно време (у календарским данима) за решавање захтева за издавање грађевинских дозвола је у општини Владимирци (2 дана), а најдуже у општини Осечина (33 дана).

*Просечно време решавања захтева за издавање грађевинских дозвола у календарским данима (период: 01.01.2016-01.07.2017.)*

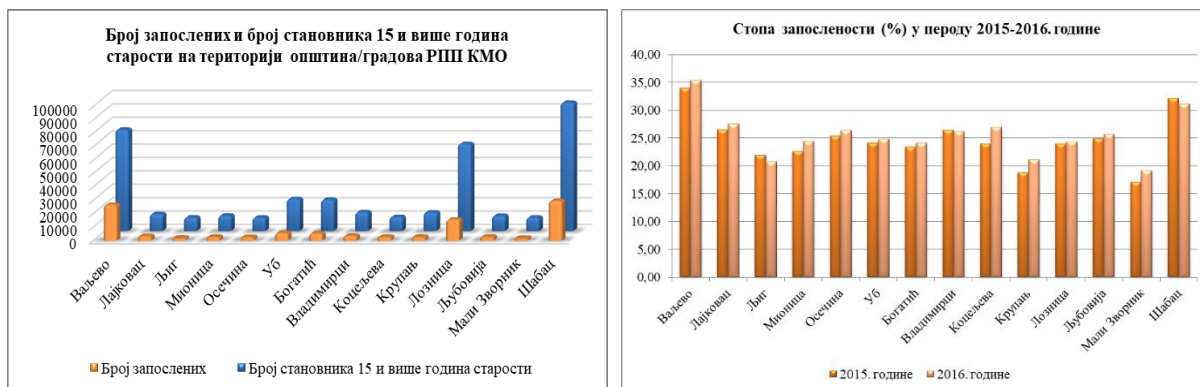


**Извор:** e Dozvole - razvoj sistema elektronskog izdavanja građevinskih dozvola u regionu jugoistočne Evrope, <http://gradjevinskedozvole.rs/statistika-izdavanja-dozvola-obavestenje-2463>

## 19. СТОПА ЗАПОСЛЕНОСТИ

Главни циљ: Одрживи економски развој уз повећање конкурентности и међурегионалне сарадње

Показатељем се прати удео запослених у укупном становништву старом 15 и више година у периоду 2015-2016. године. Стопа запослености представља значајан показатељ за процену тржишта рада и динамичност развоја. Значај индикатора огледа се у анализи атрактивности подручја за инвестирање, као и анализи социјалне искључености и сиромаштва. Подаци у периоду пре 2015. године нису коришћени у анализи, будући да је 2015. године дошло до промене дефиниције запослености од стране РЗС-а, па стога подаци који се односе на период пре 2015. године нису упоредиви.



Највећу стопу запослености током 2015. године имао је град Ваљево (34,01%), а на истој позицији се нашао и 2016. године, с тим да је стопа запослености порасла на 35,4%. Најмању стопу запослености 2015. и 2016. године имала је општина Мали Зворник, код које је дошло до пораста са 17,6% на 19,23%. Наведени опсег стопе запослености (која се креће од 19,23% до 35,4%) указује на неуравнотежен развој планског подручја. Највећу промену у стопи запослености доживела је општина Коцељева (са 23,99% на 26,97%). Код већине општина/градова забележен је раст у односу на 2015. годину, изузетак чине општина Љиг (пад стопе запослености са 21,94% на 20,81%), општина Владимирци (пад стопе запослености са 26,42% на 26,23%) и град Шабац (пад стопе запослености са 32,15% на 31,12%). Само су градови Ваљево и Шабац током 2016. године имали стопе запослености изнад 30%, док највећи број општина/градова има стопу запослености у распону 20-25% (током 2015. године њих 7, а током 2016. године њих 6). Исте године једино је град Ваљево имао стопу која је изнад републичког просека (33,26%).

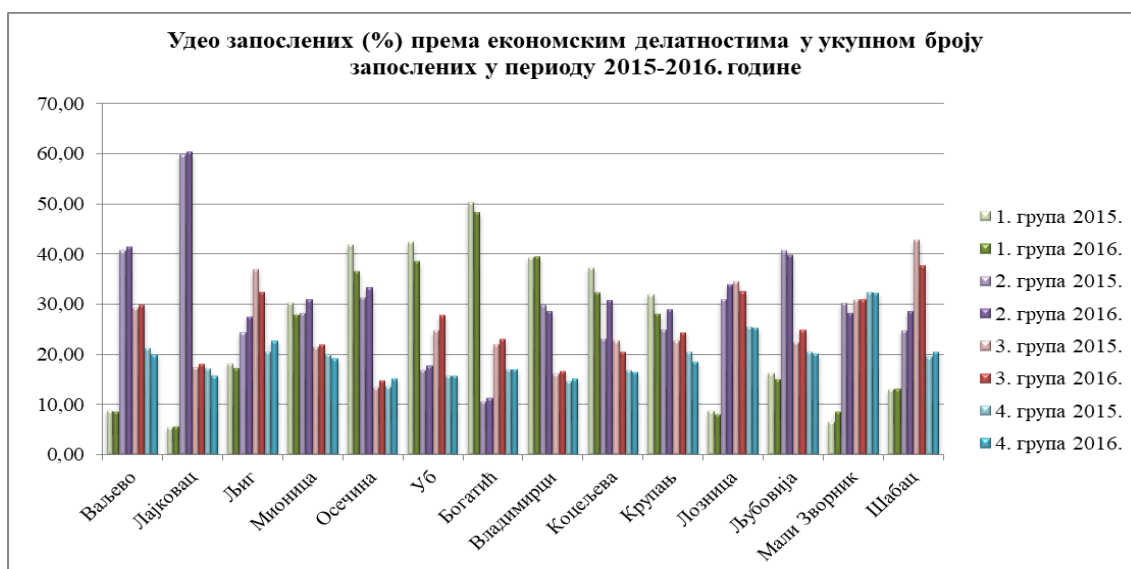
**Напомена:** РЗС од 2015. године прелази на нову методологију праћења регистроване запослености, комбиновањем података из Централног регистра обавезног социјалног осигурања (ЦРОСО) и Статистичког пословног регистра (СПР). Нови извор података нуди ажурнији обухват свих пословних субјеката, па самим тим и бољи обухват запослених, и омогућује проширење дефиниције запослености обухватом свих модалитета запослености укључујући поред запослених у радном односу и запослене ван радног односа, и регистроване индивидуалне пољопривреднике. Под појмом *запослени* подразумевају се лица која имају формално правни уговор о запослењу, односно заснован радни однос са послодавцем, на одређено или неодређено време; лица која раде ван радног односа, на основу уговора о делу или на основу уговора о обављању привремених и повремених послова; лица која обављају самосталне делатности или су оснивачи привредних друштава или предузетничких радњи; као и лица која обављају пољопривредне делатности а налазе се у евиденцији Централног регистра обавезног социјалног осигурања.

**Извор података:** Подаци су обрађени на основу података Републичког завода за статистику (*Регистрована запосленост у Републици Србији 2015*; *Регистрована запосленост у Републици Србији 2016*; *Демографски подаци 2013-2016*).

## 20. СТРУКТУРА ЗАПОСЛЕНИХ ПО ДЕЛАТНОСТИМА ПРЕМА РАНГУ ИНДУСТРИЈСКИХ ЦЕНТАРА

Главни циљ: Одрживи економски развој уз повећање конкурентности и међурегионалне сарадње

Највећи број општина/градова током 2016. године имао је највећи удео запослених у првој (Осечина, Уб, Богатић, Владимирци,) и другој групи делатности (Мионица, Ваљево, Лајковац и Лозница). Потом следе општине/градови са највећим уделом запослених у трећој групи делатности (општина Љиг и град Шабац) и општине у којима је релативно уједначен удео запослених у првој и другој групи делатности (Коцељева и Крупањ). Град Лозница је имао релативно уједначен удео запослених у другој и трећој групи делатности, док је општина Мали Зворник имала релативно уједначен број запослених у трећој и четвртој групи делатности. До значајнијих промена у односу на 2015. годину, дошло је код општина Коцељева и Крупањ где је примећено смањење удела запослених у првој групи делатности (са 37,25% на 32,23% код Коцељеве, односно са 31,82% на 28,04 код Крупања), а са друге стране раст удела запослених у другој групи делатности (23,03% на 30,76% код Коцељеве, односно 24,92% на 29,02% код Крупања). Општине Осечина и Уб, такође, бележе пад удела запослених у првој групи делатности (Осечина са 41,74% на 36,54%, а Уб са 42,36% на 38,58%). Општина Љиг и град Шабац бележе пад у уделу запослених у трећој групи делатности и уједно пораст у другој групи делатности. Код осталих општина/градова у посматраном периоду није дошло до значајнијих промена.



**Начин мерења показатеља:** Број запослених по економским делатностима изражен је кроз 4 групе делатности. Извршено је следеће груписање делатности на основу делатности које прати Републички завод за статистику:

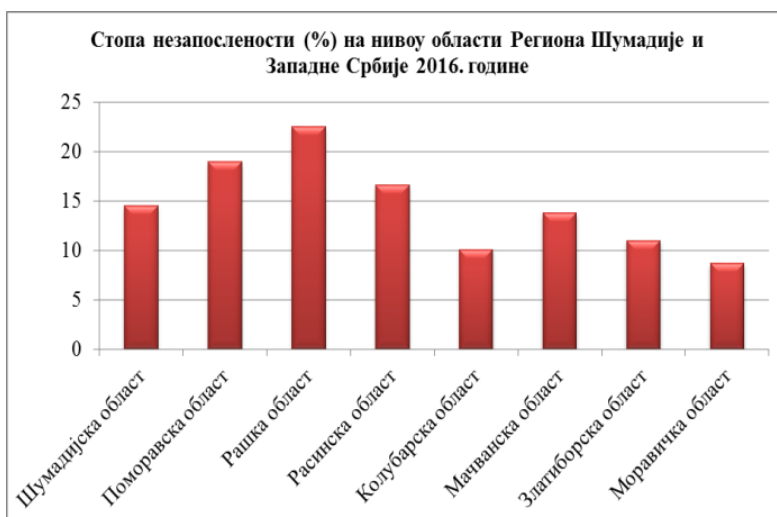
1. група – пољопривреда, шумарство и рибарство;
2. група – рударство, прерађивачка индустрија, снабдевање електричном енергијом, гасом и паром, снабдевање водом и управљање отпадним водама и грађевинарство;
3. група – трговина на велико и мало и поправка моторних возила, саобраћај и складиштење, услуге смештаја и исхране, информисање и комуникације, финансијске делатности и делатност осигурања; пословање некретнинама, стручне, научне, иновационе и техничке делатности и остале услужне делатности;
4. група – државна управа и обавезно социјално осигурање, образовање, здравство и социјална заштита, уметност, забава и рекреација.

**Извор података:** Подаци су обрађени на основу података Републичког завода за статистику (*Регистрована запосленост у Републици Србији 2015-годишњи просек и Регистрована запосленост у Републици Србији 2016-годишњи просек*).

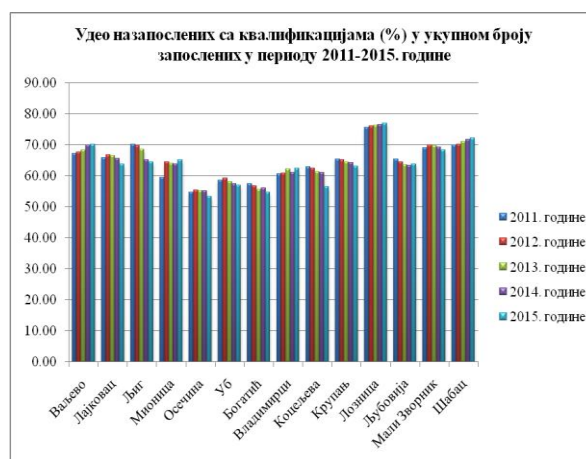
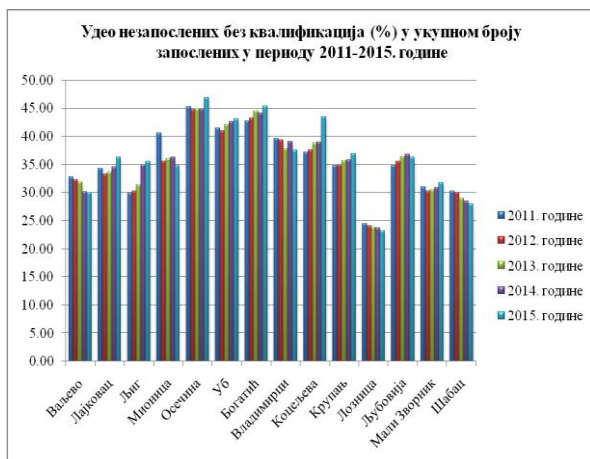
## 21. БРОЈ И КВАЛИФИКАЦИОНА СТРУКТУРА НЕЗАПОСЛЕНИХ ЛИЦА

Главни циљ: Одрживи економски развој уз повећање конкурентности и трансграничне сарадње

Стопа незапослености износила је у Колубарској области 10,1%, а у Мачванској области 13,8% током 2016. године. Обе вредности су испод републичког просека (15,6%) и просека за регион Шумадије и Западне Србије (14,54%) за 2016. годину. У односу на остале области Региона Шумадије и Западне Србије, мању стопу незапослености за 2016. годину од Мачванске области имале су Колубарска, Златиборска и Моравичка област, док је мању стопу незапослености од Колубарске област имала једино Моравичка област.<sup>1)</sup>



Просторна дистрибуција незапослених лица према квалификацијама је неуједначена. Удео незапослених лица без квалификација током 2015. године кретао се од 23,19% у граду Лозници до 46,82% у општини Осечина. Уједно у граду Лозници је забележен највећи удео незапослених са квалификацијама, док је у општини Осечини забележен најмањи удео незапослених са квалификацијама. У временском периоду 2011-2015. године значајније промене десиле су се код општина Мионица (где је након 2011. године опао број незапослених без квалификација са 40,57% на 34,80%) и Коцељева (број незапослених без квалификација забележио је нагли пораст у односу на 2014. годину).<sup>2)</sup>



**Извор података:** 1) Републички завод за статистику (*Анкета о радној снази 2016. године*); 2) Републички завод за статистику (Публикације: *Општине и региони у Републици Србији 2011, 2012, 2013, 2014 и 2015. године*); Демографски подаци 2013-2016. године; <http://devinfo.stat.gov.rs/Opstine/libraries/asp/asp/Home.aspx>.



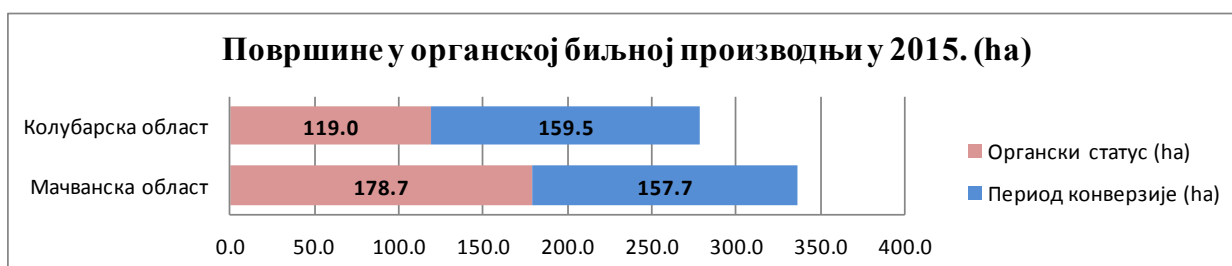
## 23. ПОЉОПРИВРЕДНЕ ПОВРШИНЕ У СИСТЕМУ ИНТЕГРАЛНЕ И ОРГАНСКЕ ПРОИЗВОДЊЕ

Главни циљ: Одрживи економски развој уз повећање конкурентности

Посебан циљ: Конкурентност и привлачност за инвестирање

Подаци говоре о тренутно симболичном уделу органске производње у пољопривредном расту, али то је један од растућих сектора у Србији. У 2015. години удео површина под органском производњом у Србији износио је 0.44% од укупно коришћеног пољопривредног земљишта, што је ипак повећање од три пута у односу на стање 2012. (Поређења ради, Аустрија је достигла 20% учешћа површина под органском производњом у укупном коришћеном пољопривредном земљишту.)<sup>1)</sup>

У Колубарској и Мачванској области око 614.9 ha је под органском производњом, рачунајући и земљишта у периоду конверзије (2015), што је тек 0.21% укупно коришћеног пољопривредног земљишта.<sup>2)</sup>



На органску производњу су оријентисана 23 произвођача (У Мачванској области – 13, у Колубарској области – 10). По општинама, предњаче Лозница и Уб са по шест произвођача, Шабац са три, Љубовија, Лозница и Ваљево са два произвођача, Мионица и Владимирци са по једним произвођачем. Осталих седам општина на овом подручју није имало регистроване произвођаче у органској производњи у 2016. години.<sup>3)</sup>



Основни профил органске пољопривреде у Колубарској области чине површине под малином на 135,35 ha (период конверзије), шљивом на 77,04 ha (у органском статусу), као и ливаде и пашњаци на 22.8 ha (у органском статусу). У Мачванској области доминантне су површине под купином и малином - на 114,0 ha (у конверзији) и 95,4 ha под малином (у органском статусу).<sup>2)</sup>

**Извори:** <sup>1)</sup> Основне информације о органској производњи у Србији (2016), Центар за органску производњу, Привредна комора Србије.

<sup>2)</sup> Обрађено на основу прегледа Површине у органској производњи по регионима и окрузима у 2015., Документ одсека за органску производњу, Министарства пољопр., шумарства и водопривреде.

<sup>3)</sup> Обрађено на основу Списка произвођача органских производа, који су у 2016. години примењивали методе органске производње и који су у систему контроле од стране овлашћених контролних организација (Министарство пољопривреде, шумарства и водопривреде, Дирекција за националне референтне лабораторије).

## 24. БРОЈ ИЗДАТИХ ГРАЂЕВИНСКИХ ДОЗВОЛА ЗА ИНДУСТРИЈСКЕ И ТУРИСТИЧКЕ ОБЈЕКТЕ

Главни циљ: Одрживи економски развој уз повећање конкурентности и међурегионалне сарадње

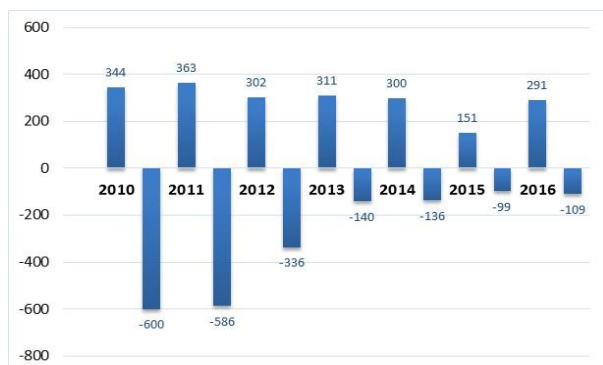
Анализом овог показатеља стиче се слика о структури и размештају инвестиција, па тако општине са највећим бројем издатих грађевинских дозвола за индустријске и туристичке објекте представљају и општине са највећим бројем индустријских и туристичких инвестиција и обрнуто. На основу вредности овог показатеља за 2016. годину увиђа се да је највећи број грађевинских дозвола издат у граду Шапцу, где је издато 18 грађевинских дозвола за индустријске и туристичке објекте, док је најмањи у општинама: Владимирци, Коцељева и Љубовија није издата ниједна грађевинска дозвола за наведене објекте. Овај опсег вредности индикатора указује на неравносмерност када је реч о инвестицијама у области индустрије и туризма између општина/градова планског подручја.



**Извор података:** Агенција за привредне регистре.

## 25. БРОЈ И АЛОКАЦИЈА НОВИХ ПОКРЕНУТИХ ПРЕДУЗЕЋА И БРОЈ УГАШЕНИХ ПРЕДУЗЕЋА ГОДИШЊЕ

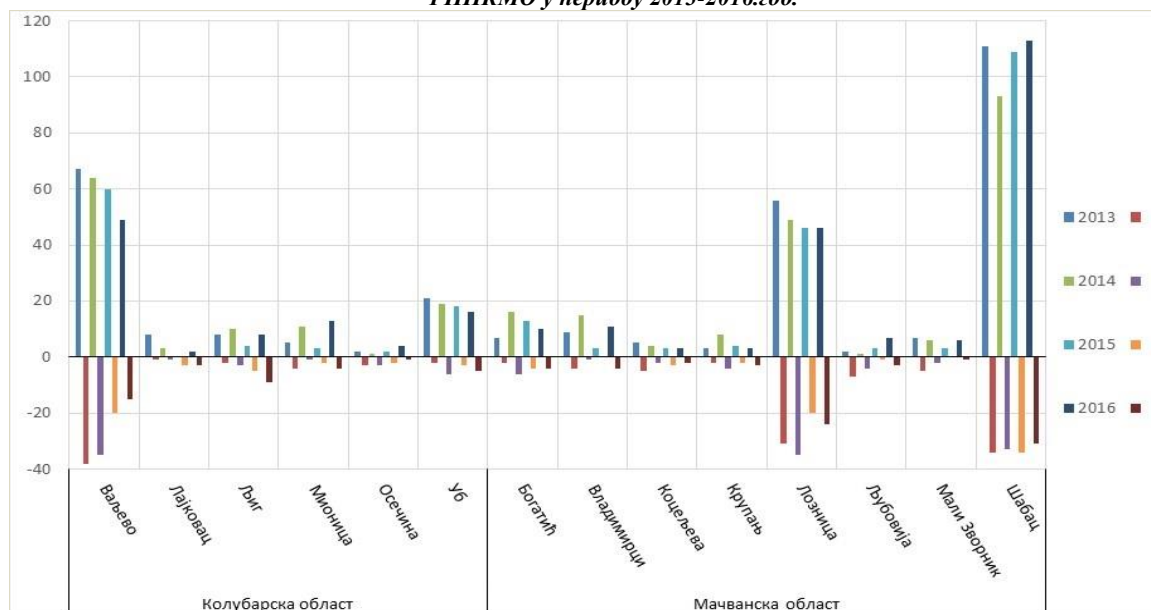
За анализу података о броју новооснованих предузећа и броју угашених предузећа у периоду 2010-2016 године реални тренд се може пратити од 2013. године. За тумачење ове појаве за период од 2010 до 2012, треба имати у виду да су у том периоду биле на снази државне одредбе о аутоматском стечају оних предузећа која су била у блокади одређено време. Од 2013. године ове одредбе су укинуте, па су због тога видне разлике у приказаним вредностима пре и после 2013. године. У периоду 2013-2016. године у овој регији се оснива годишње око 300 предузећа (са изузетком 2015. када је основано око 150 предузећа) и гаси од 140 (2013.) до 109 предузећа (2016.).



*Број нових покренутих предузећа и број угашених предузећа годишње на подручју РППКМО у периоду 2010-2016.год.*

Према броју новооснованих предузећа током читавог периода 2013-2016. предњачи град Шабац, са просечно 106 нових предузећа годишње. У истом периоду, у другом регионалном центру Ваљево просечно годишње је око 60 нових предузећа, а у општини Лозница око 50. Од осталих општина, 10-20 нових предузећа просечно годишње основано је у Убу, Богатићу и Владимирцима, од 5-10 предузећа у општинама Љиг, Мионица и Мали Зворник док је 2-5 нових предузећа годишње основано у општинама Лајковац, Осечина, Коцељева, Крупањ и Љубовија. У истом периоду (2013-2016) број угашених предузећа је прилично уједначен у градовима Шабац, Ваљево и Лозница (просечно годишње око 30 предузећа), док је у осталим општинама 2-5 угашених предузећа просечно годишње.

*Граф: Број нових покренутих предузећа и број угашених предузећа годишње по општинама на подручју РППКМО у периоду 2013-2016.год.*

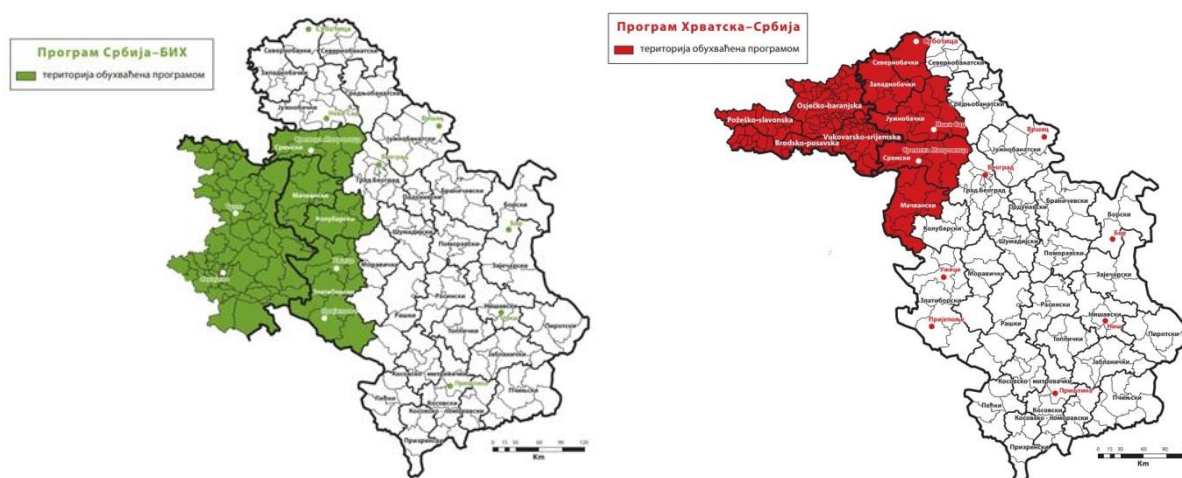


Извор: Обрађено на основу података достављених од стране Министарства привреде (јул 2017).

## 26. БРОЈ ПРОГРАМА И ПРОЈЕКТА МЕЂУРЕГИОНАЛНЕ И ТРАНСГРАНИЧНЕ САРАДЊЕ

Главни циљ: Одрживи економски развој уз повећање конкурентности и трансграничне сарадње

Према *Програму прекограничне и транснационалне сарадње 2014-2020. (2015)*<sup>1)</sup> за пројектни период 2014–2020. године, Србија учествује у девет програма и то: Мађарска–Србија, Румунија–Србија, Бугарска–Србија, Хрватска–Србија; Србија–Босна и Херцеговина; Србија–Црна Гора; Србија–Македонија; Јадранско–јонски транснационални програм и Транснационални програм Дунав. Наведени програми финансирају се из Фонда за предприступну помоћ Европске Уније - IPA II (Instrument for Pre-Accession Assistance). Подручје Регионалног просторног плана обухваћено је са два прекогранична програма: Хрватска–Србија и Србија–Босна и Херцеговина. У оквиру Транснационалног програма Дунав, са територије планског подручја, одвија се један пројекат у коме учествује град Ваљево у области *Боље повезан и енергетски одговоран Дунавски регион.*<sup>2)</sup>



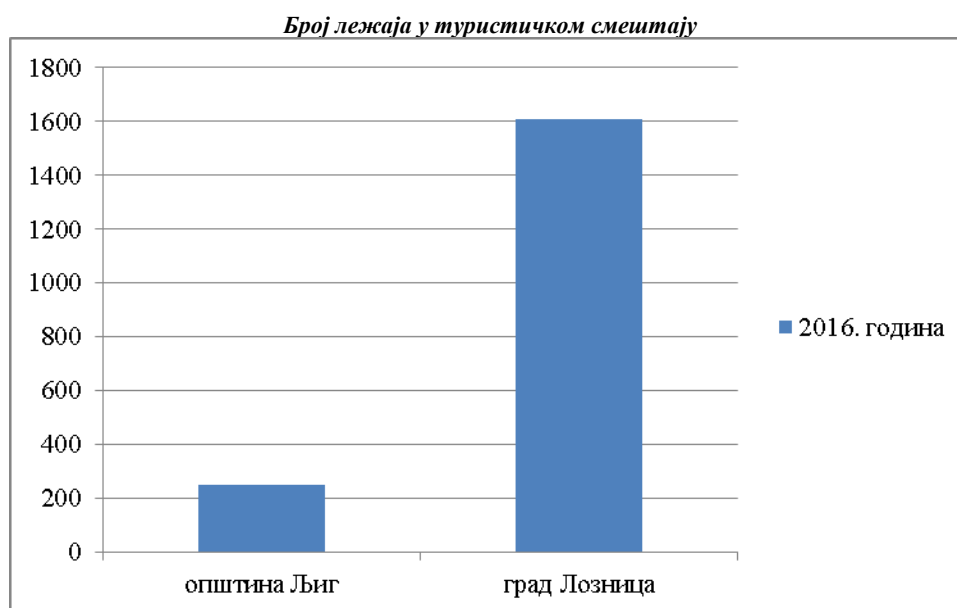
Слика: Територија обухваћена програмом Србија- БИХ<sup>1)</sup> Слика: Територија обухваћена програмом Хрватска - Србија<sup>1)</sup>

**Извор података:** 1) Канцеларија за европске интеграције (Публикација: *Програми прекограничне и транснационалне сарадње 2014-2020.*); 2) <http://www.interreg-danube.eu/>; <http://www.interreg-danube.eu/approved-projects?page=1>, 18.8.2017

## 27. ТУРИСТИЧКИ СМЕШТАЈ

Главни циљ: Развој туризма, организације и уређења туристичких и рекреативних простора

Показатељем се прати расположивост смештајних капацитета за развој туризма у општинама/градовима Колубарског и Мачванског управног округа у 2016. години. С обзиром на веома ограничену доступност података о овом показатељу за свега 2 од 14 општина/градова Колубарског и Мачванског управног округа у 2016. години, постоје битна ограничења у праћењу овог показатеља на датом подручју. Према подацима Туристичке организације града Лознице, у 2016. години је било 1611 лежаја, од чега 190 у ресторанима са преноћиштем; 131 у етно селима/етно комплексу; 443 у одмаралиштима; 442 у специјалним болницама за рехабилитацију; 128 у хотелима; 68 у апартманима; 10 у пансионима; 94 у вилама; 30 у конаку и 75 у клубу. На основу података Туристичке организације општине Љиг, у овој општини је у 2016. години било 250 лежаја, од чега 104 у ресторану са преноћиштем; 96 у апартманима и 50 у планинарском дому.



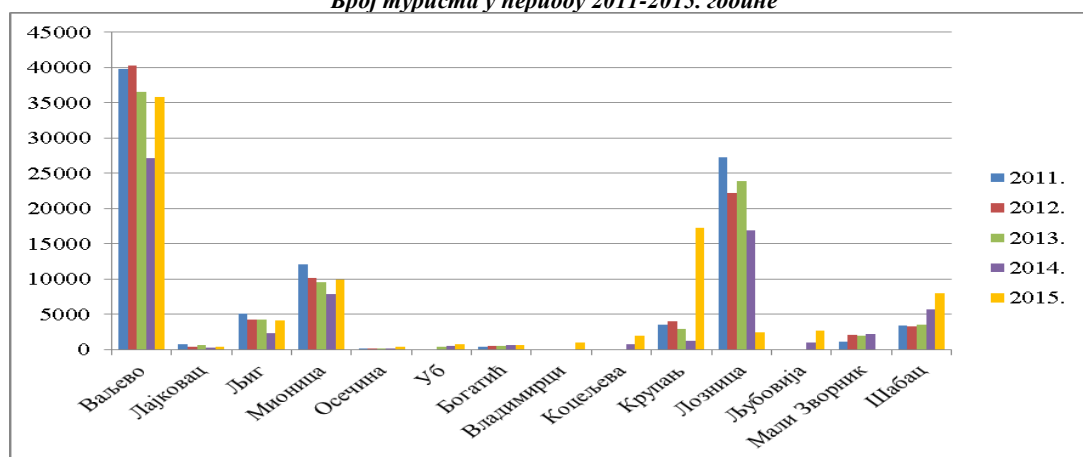
**Извор:** Туристичка организација града Лознице; Туристичка организација општине Љиг.

## 28. БРОЈ ТУРИСТА И ТУРИСТИЧКИХ НОЋЕЊА ГОДИШЊЕ

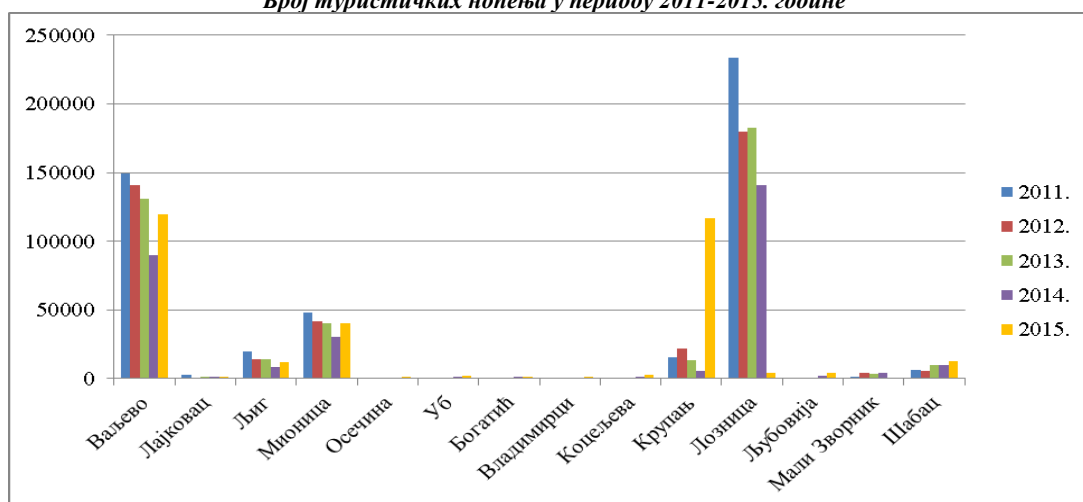
Главни циљ: Развој туризма, организације и уређења туристичких и рекреативних простора

Показатељем се прати повећање или смањење броја туриста и туристичких ноћења на подручју Колубарског и Мачванског управног округа, чиме се указује на ниво атрактивности подручја, квалитет и разноврсност понуде, као и у којој мери су постојеће комплементарне локалне активности интегрисане са туризмом. У извештају је праћена промена броја туриста и туристичких ноћења по општинама/градовима Колубарског и Мачванског управног округа у периоду 2011-2015. године. Подаци везани за овај показатељ нису били доступни за 2016. годину па се анализа ограничила на период до 2015. године. Анализа показује да у целокупном посматраном периоду, иако у паду по посматраним годинама, највећи број туриста је био регистрован у граду Ваљевоу, а најмањи у општини Осечина. Највећи пораст броја туриста у посматраном периоду је забележен у општини Крупањ. Највећи број туристичких ноћења у периоду 2011-2015. године је регистрован у граду Ваљевоу, а изразит пораст туристичких ноћења у 2015. години је регистрован у општини Крупањ. У анализираном периоду је најмањи број туристичких ноћења забележен у општини Владимирци.

*Број туриста у периоду 2011-2015. године*



*Број туристичких ноћења у периоду 2011-2015. године*

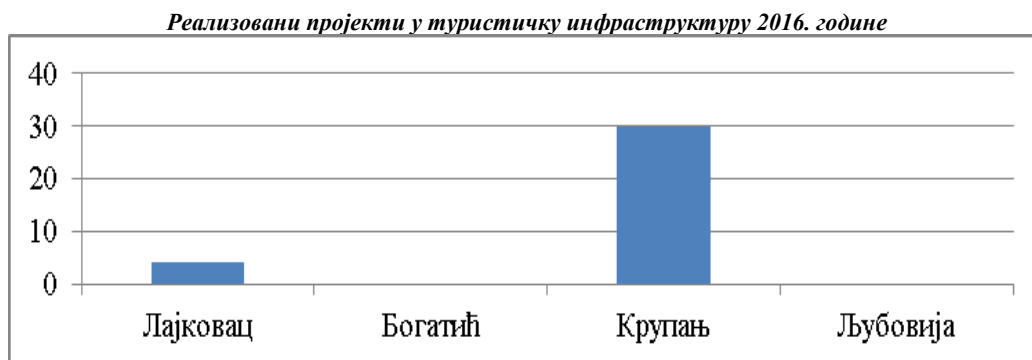


Извор: РЗС, Општине и региони у Републици Србији: 2012, 2013, 2014, 2015 и 2016.

## 29. РЕАЛИЗОВАНИ ПРОЈЕКТИ У ТУРИСТИЧКУ ИНФРАСТРУКТУРУ ПО ЛОКАЦИЈАМА

Главни циљ: Развој туризма, организације и уређења туристичких и рекреативних простора

Овај показатељ прати реализацију планова и пројеката у туристичку инфраструктуру по локацијама на подручју Колубарског и Мачванског управног округа. С обзиром на ограничену доступност података о овом показатељу за свега 4 од 14 општина/града Колубарског и Мачванског управног округа у 2016. години, анализирани подаци нису потпуни. Поред тога, треба нагласити да половина општина које су доставиле податке (Богатић и Љубовија) није имала никаквих реализованих пројеката у туристичку инфраструктуру 2016. године.



**Извор:** Туристичка организација општине Лајковац; Туристичка организација општине Богатић; Туристичка организација општине Крупањ и Туристичка организација општине Љубовија.

### 30. ДЕОНИЦЕ СА НАЈМАЊОМ И НАЈВЕЋОМ БРЗИНОМ ОДВИЈАЊА ЖЕЛЕЗНИЧКОГ САОБРАЋАЈА

Главни циљ: Развој инфраструктурних систем

Посебан циљ: Унапређење саобраћајне приступачности

Железнички саобраћај одвија се на пругама Београд-Бар (деоница Лајковац-Рајана) и Рума-Шабац-Лозница-Зворник, при чему се на деоници Рума-Шабац одвија и путнички и теретни саобраћај, док се на деоници Шабац-Лозница-Зворник одвија само теретни саобраћај.

Крајем 2016.године започети су радови на модернизацији пруге Београд-Бар, на деоници Ресник-Ваљево, у дужини од 77,6 km. По завршетку ових радова (крајем 2017.г.) брзина возова биће подигнута на 100 km/h између Лајковца и Ваљева.<sup>1)</sup>

На прузи Шабац-Лозница-Зворник, остварују се брзине од 20/50/80 km/h.<sup>1)</sup> На овој прузи, крајем 2015 године завршена је реконструкција деонице од Доње Борине до железничке станице у Малом Зворнику у дужини од 3,55 km- У том делу пруге знатно је повећана техничка брзина возова – од 10 km/h на 50 km/h, као и осовинско оптерећење са 16 на 20 тона по осовини. Претходно је 2014.године обновљена деоница Лешница-Лозница у дужини од 2,4 km, а 2012 деоница од Штитара до Петловаче (14,3 km) за безбедно одвијање теретног саобраћаја. Поред тога, стање пруге још увек не задовољава услове за поновно увођење путничког саобраћаја (највљена је реконструкција пруге на деоницама од Лознице до Горње Ковиљаче као и од Петловаче до Лешнице, чиме би била прилагођена брзини до 50 km/h, што је од виталног значаја за промет роба, али и предуслов за евентуално увођење путничког саобраћаја).<sup>2)</sup>



Граф: Пруга Београд – Бар (део)



Пруга Рума- Шабац-Лозница-Зворник (део)

**Извори:** (1) Обрађено на основу података „Инфраструктура железнице“ а.д., Сектор за развој и инвестиције (податке припремила А.Александровић), 2017; (2) <http://www.zeleznicesrbije.com>

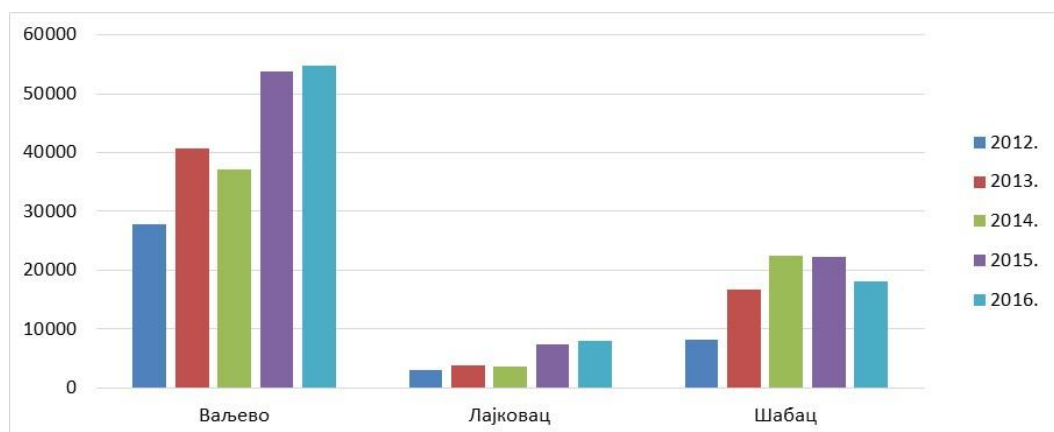


### 31. ПРОМЕТ ПУТНИКА И РОБЕ НА ГЛАВНИМ ЖЕЛЕЗНИЧКИМ СТАНИЦАМА

Главни циљ: Развој инфраструктурних систем

Железнички саобраћај одвија се на пругама Београд-Бар и Рума-Шабац-Лозница-Зворник, са 32 железничке станице и постаје на територији Колубарске и Мачванске области.

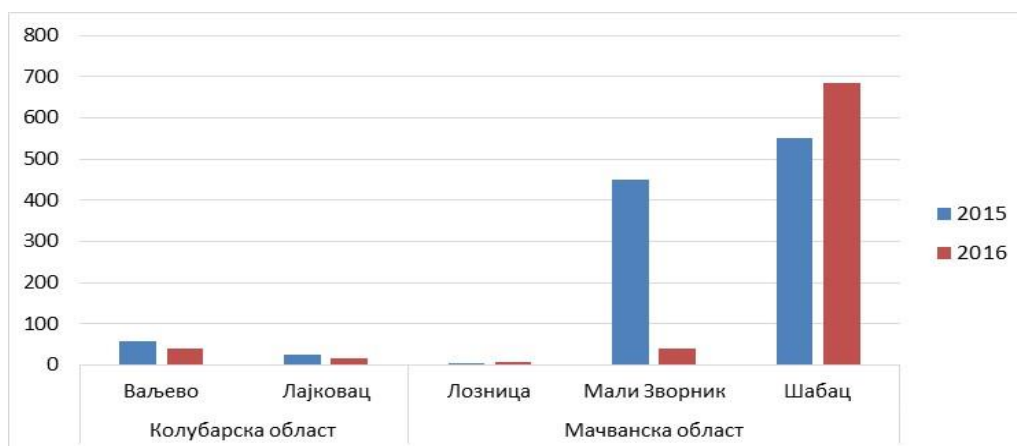
Према промету путника на главним железничким станицама у периоду 2012-2016.године издваја се Ваљево (до 55.000 путника, 2016.год.), док је просечно упола мањи број на станици Шабац (највише 22.500 путника, 2014.год.) и знатно мањи на станици Лајковац (до 8000 путника, 2016).



Граф: Број путника на главним железничким станицама у периоду 2012-2016.год.<sup>(1)</sup>

Крајем 2016. године започети су радови на реконструкцији и модернизацији железничке пруге Београд-Бар, прво на деоници Ресник-Ваљево, што је условило измене у организацији путничког саобраћаја. Предвиђено је искључивања појединих возова или скраћење траса којим саобраћају, тако да је у локалном путничком саобраћају задржан одређени број возова.

Пруга Рума-Шабац-Лозница-Зворник користи се претежно за теретни саобраћај (превоз сировина из БиХ, као и за потребе индустрије у Шапцу) (Граф). Путнички саобраћај постоји од Руме до Шапца, док је на деоници Шабац-Лозница-Брасина-Зворник, путнички саобраћај укинут (од 2005.године) због лошег стања пруге .



Граф: Промет робе на главним железничким станицама ('000 тона / годишње)<sup>(2)</sup>

**Извори:** (1) Обрађено на основу података добијених од предузећа „Србија Воз“ а.д., Одељење за ОЈП и анализу (податке припремио Д.Ковачевић), 2017. (2) Обрађено на основу података добијених од предузећа „Србија Карго“, Акционарско друштво за железнички превоз робе (податке припремио М.Јермић), 2017.

## 32. СТЕПЕН РЕАЛИЗАЦИЈЕ ПЛАНИРАНИХ РЕГИОНАЛНИХ ВОДОПРИВРЕДНИХ СИСТЕМА

Главни циљ: Развој инфраструктурних система

Посебан циљ: Комплетирање водопривредне инфраструктуре

Изградња вишенаменске бране са акумулацијом „Стубо-Ровни” је у фази реализације од 96,41%, на крају 2016.године.<sup>1)</sup> Започело је пробно пуњење акумулације како би се обавило тестирање за технички пријем објекта.



*Слика: Пуњење акумулације „Стубо-Ровни“ (2016)*

Упоредо са браном, предстоји технички пријем цевовода који у више деоница води од акумулације до брда Оштриковац код Словца (на око 20 km источно од Ваљева). Од ове тачке ће се даље гранати цевоводи за водоснабдевање општина Лазаревац, Лајковац и Уб, док су прикључци за општину Мионица обезбеђени на претходним локацијама, у Лукавцу и Дивцима.<sup>2)</sup>

Према плану развоја регионалног водопривредног система изградњом овог објекта дугорочно ће се обезбедити водоснабдевање за око 200.000 становника (ЕС), Ваљева, Лајковца, Лазаревца, Уба и Мионице. Поред тога, намена објекта је одбрана од поплава, обезбеђење одрживог протока у маловођу, као и обезбеђење потребних количина воде за будућу термоелектрану „Колубара Б“ у Каленићу код Уба. Са уласком у рад акумулације "Стубо-Ровни", акумулација "Паљуви Виш" имаће функцију повећања поузданости система за обезбеђивање технолошке воде за потребе РЕИС Колубара.<sup>3)</sup>

---

**Извори:** (1) Програм управљања водама у 2017. (Сл.гласник РС бр.17/17); (2) <http://www.stubo-rovni.rs/krsv-stubo-rovni/>; (3) Регионални просторни план за подручје Колубарског и Мачванског управног округа (Сл. гласник РС бр. 11/15);

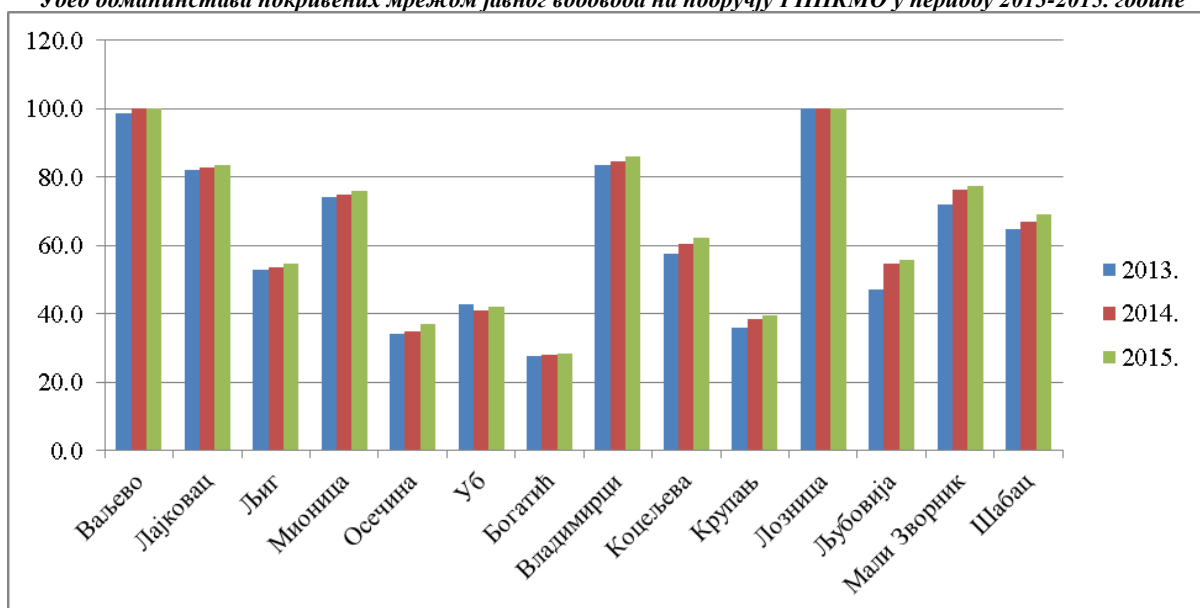
### 33. ПОКРИВЕНОСТ НАСЕЉА МРЕЖОМ ЈАВНОГ ВОДОВОДА

Главни циљ: Развој инфраструктурних система

Посебан циљ: Комплетирање водопривредне инфраструктуре

Показатељем се прати % домаћинстава покривених мрежом јавног водовода по општинама/градовима Колубарског и Мачванског управног округа у периоду 2013-2015. године, а везан је за праћење реализације обнове мреже водовода. Подаци везани за овај показатељ нису били доступни за 2016. годину па се анализа ограничила на период до 2015. године. На основу анализе података у посматраном периоду може се уочити да је најбоља ситуација у погледу стања овог показатеља у градовима Ваљево у Лозници, у којима су сва домаћинства покривена мрежом јавног водовода. Најнеповољнија ситуација је у општини Богатић, где је свега око 28% домаћинстава покривено мрежом јавног водовода.

*Удео домаћинстава покривених мрежом јавног водовода на подручју РППКМО у периоду 2013-2015. године*



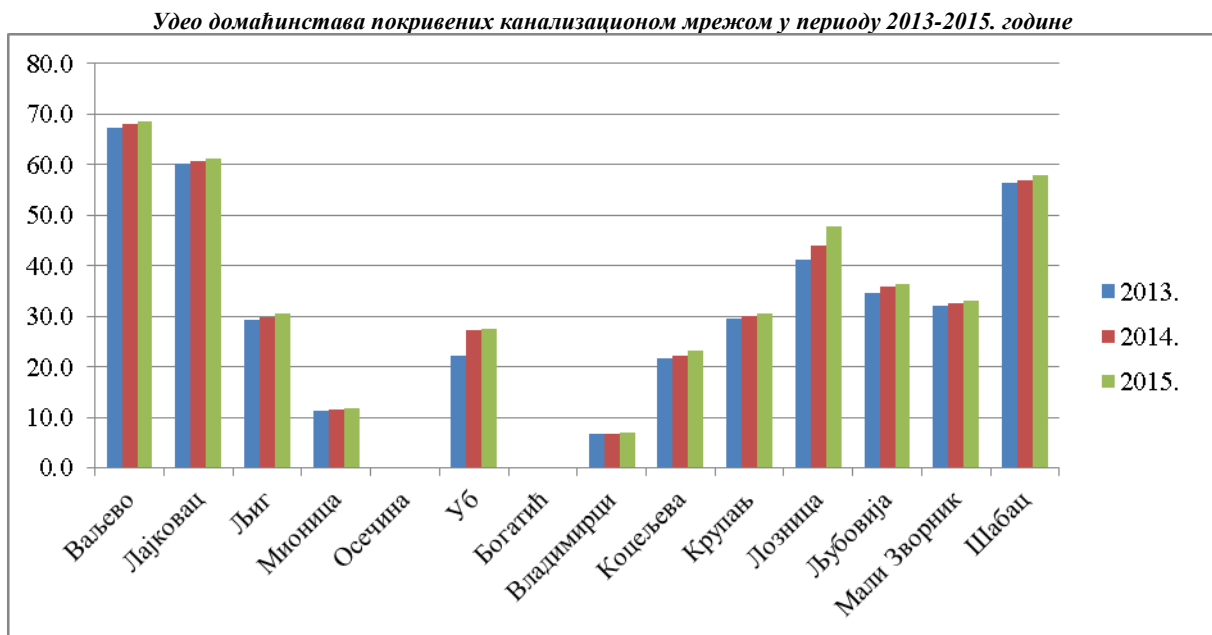
**Извор:** Обрађено на основу података РЗС – Табеле: 11.1. Водоснабдевање и испуштање отпадних вода, 2013. (наставак); 11.1. Водоснабдевање и испуштање отпадних вода, 2014. (наставак); и 11.1. Водоснабдевање и испуштање отпадних вода, 2015. (наставак)

### 34. ПОКРИВЕНОСТ НАСЕЉА КАНАЛИЗАЦИОНОМ МРЕЖОМ

Главни циљ: Развој инфраструктурних система

Посебан циљ: Комплетирање водопривредне инфраструктуре

Показатељем се прати % домаћинстава покривених канализационом мрежом по општинама/градовима Колубарског и Мачванског управног округа у периоду 2013-2015. године, а везан је за праћење реализације развоја канализационог система. Подаци везани за овај показатељ нису били доступни за 2016. годину па се анализа ограничила на период до 2015. године. На основу анализе података у посматраном периоду може се уочити да је најбоља ситуација у погледу стања овог показатеља у граду Ваљевоу, са покривеношћу око 69%. Најнеповољнија ситуација је у општинама Осечина и Богатић, где домаћинстава уопште нису покривена канализационом мрежом.



**Извор:** Обрађено на основу података РЗС – Табеле: 11.1. Водоснабдевање и испуштање отпадних вода, 2013. (наставка); 11.1. Водоснабдевање и испуштање отпадних вода, 2014. (наставка); и 11.1. Водоснабдевање и испуштање отпадних вода, 2015. (наставка)

### 35. СТЕПЕН ПРЕЧИШЋАВАЊА ОТПАДНИХ ВОДА

Главни циљ: Развој инфраструктурних система

Према доступним подацима за 2015. на територији Колубарског и Мачванског управног округа било је пречишћено око 25% испуштених отпадних вода. Пречишћавање испуштених отпадних вода вршено је секундарним третманом претежно на територији града Ваљева (око 98%) и општине Мали Зворник (око 2%). Процент становништва обухваћен третманом отпадних вода износио је око 37% у Колубарској, односно 1,3% у Мачванској области. Током 2016. године, у складу са доступним подацима присутно је повећање укупне количине пречишћених отпадних вода за око 45%. Ово се првенствено односи на Мачванску област и реализацију постројења за пречишћавање отпадних вода у Шапцу. У 2016. години проценат становништва обухваћеног третманом за пречишћавање отпадних вода износио је око 37% у Колубарској односно 24% у Мачванској области.



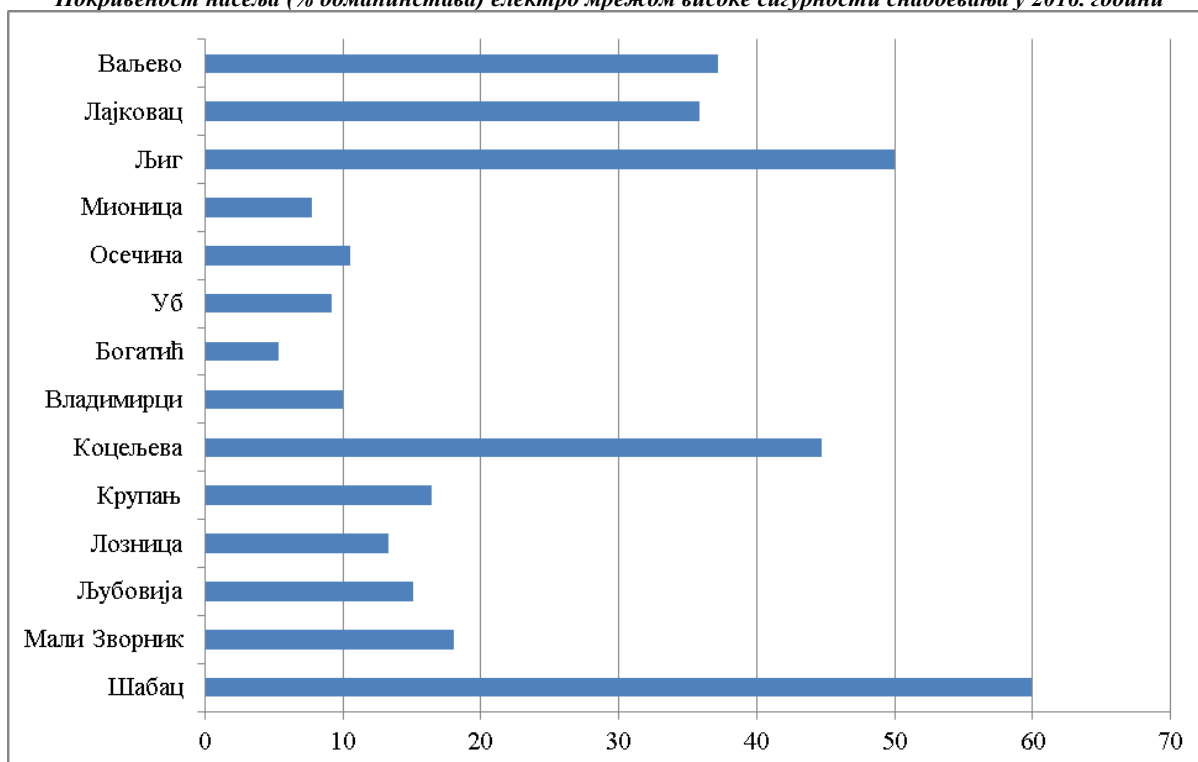
**Извор података:** Обрађено на основу података РЗС и публикације „Општине и региони у Републици Србији 2016“.

### 36. ПОКРИВЕНОСТ НАСЕЉА ЕЛЕКТРО МРЕЖОМ ВИСОКЕ СИГУРНОСТИ СНАБДЕВАЊА

Главни циљ: Развој инфраструктурних система  
Посебан циљ: Развој енергетске инфраструктуре

Показатељем се прати % домаћинстава прикључен на електро мрежу високе сигурности снабдевања по јединицама локалне самоуправе на подручју Колубарског и Мачванског управног округа. Подаци везани за овај показатељ односе се на 2016. годину. Може се уочити да је најбоље стање у граду Шапцу (око 60% домаћинстава је прикључено на електро мрежу високе сигурности снабдевања), а најмању покривеност домаћинстава прикључених на електро мрежу високе сигурности снабдевања има општина Богатић (5.4%).

*Покривеност насеља (% домаћинстава) електро мрежом високе сигурности снабдевања у 2016. години*



Извор: ЈП „Електропривреда Србије“

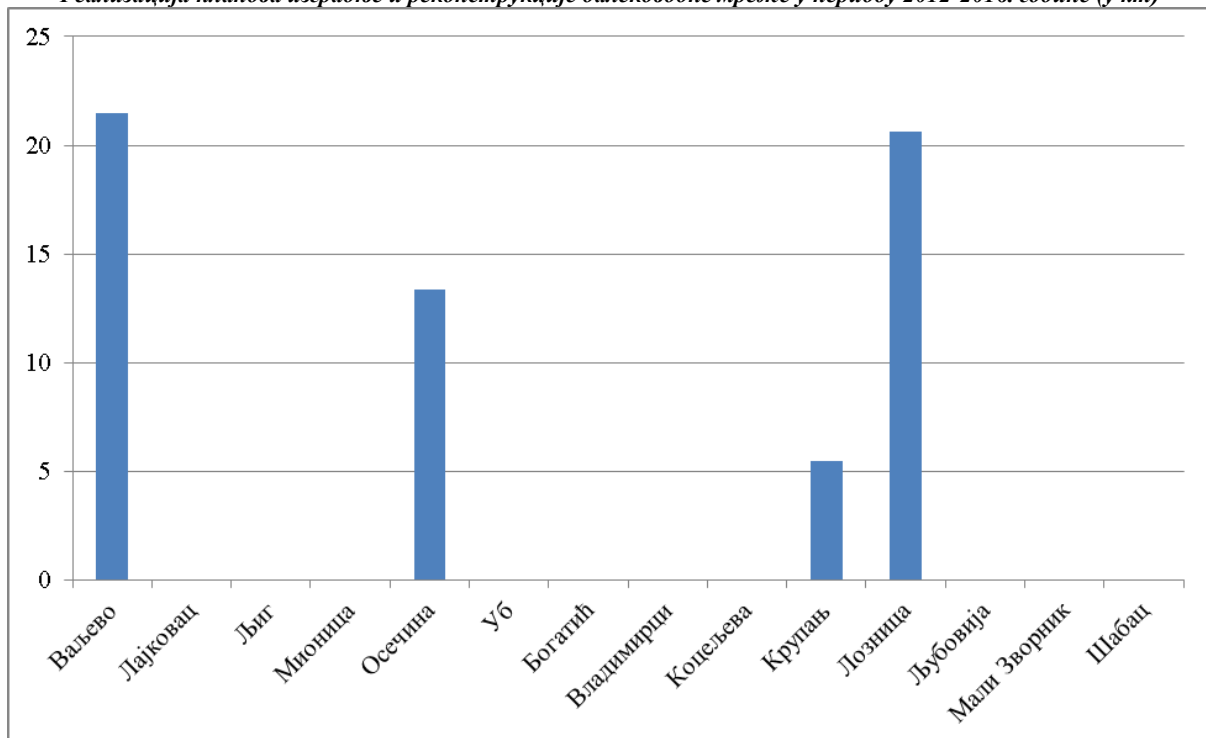
### 37. РЕАЛИЗАЦИЈА ПЛАНОВА ИЗГРАДЊЕ И РЕКОНСТРУКЦИЈЕ ДАЛЕКОВОДНЕ МРЕЖЕ

Главни циљ: Развој инфраструктурних система

Посебан циљ: Развој енергетске инфраструктуре

Показатељем се прати реализација просторног развоја енергетске инфраструктуре по општинама/градовима Колубарског и Мачванског управног округа у периоду 2012-2016. године. У овом периоду су извођени радови етапно на санацији/реконструкцији стубова, темеља и уземљивача, фазних проводника и заштитне ужади, изолатора и спојне опреме, далеководна 2x110 kV у градовима Ваљево (у дужини 21.5 km) и Лозница (у дужини 20.6 km); и у општинама Осечина (у дужини 13.37 km) и Крупањ (у дужини 5.45 km).

*Реализација планова изградње и реконструкције далеководне мреже у периоду 2012-2016. године (у km)*

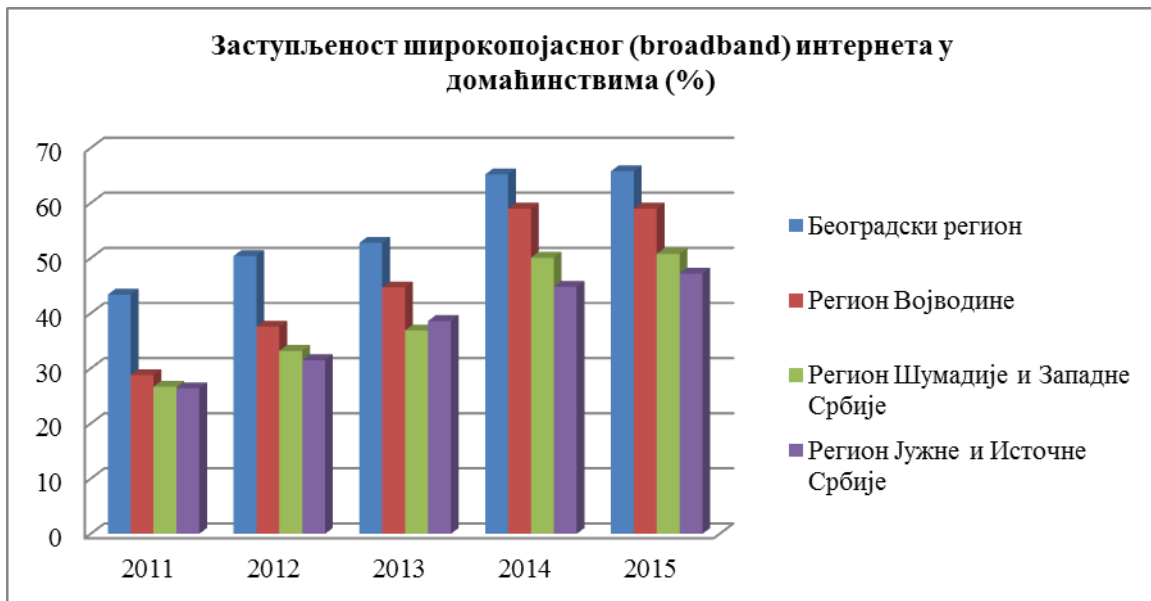


Извор: АД „Електромреже Србије“

### 38. ПРИСТУП ШИРОКОПОЈАСНИМ СИСТЕМИМА

Главни циљ: Развој инфраструктурних система

Индикатор се односи на покривеност подручја Колубарског и Мачванског управног округа приступним мрежама широкопојасних услуга за пренос података. Подаци о заступљености широкопојасног (broadband) интернета у домаћинствима нису доступни за ниво области, стога су за праћење овог показатеља коришћени подаци на нивоу региона у периоду од 2011. до 2015. године. У региону Шумадије и Западне Србије проценат домаћинстава са приступом широкопојасним интернету константно расте и у 2015. години износио је око 51%, што је око 24% више у односу на 2011. годину. Ова вредност је нижа у односу на републички просек (56%), Регион Војводине (62%) и Београдски регион (65%) али виша у односу на Регион Јужне и Источне Србије (47%).



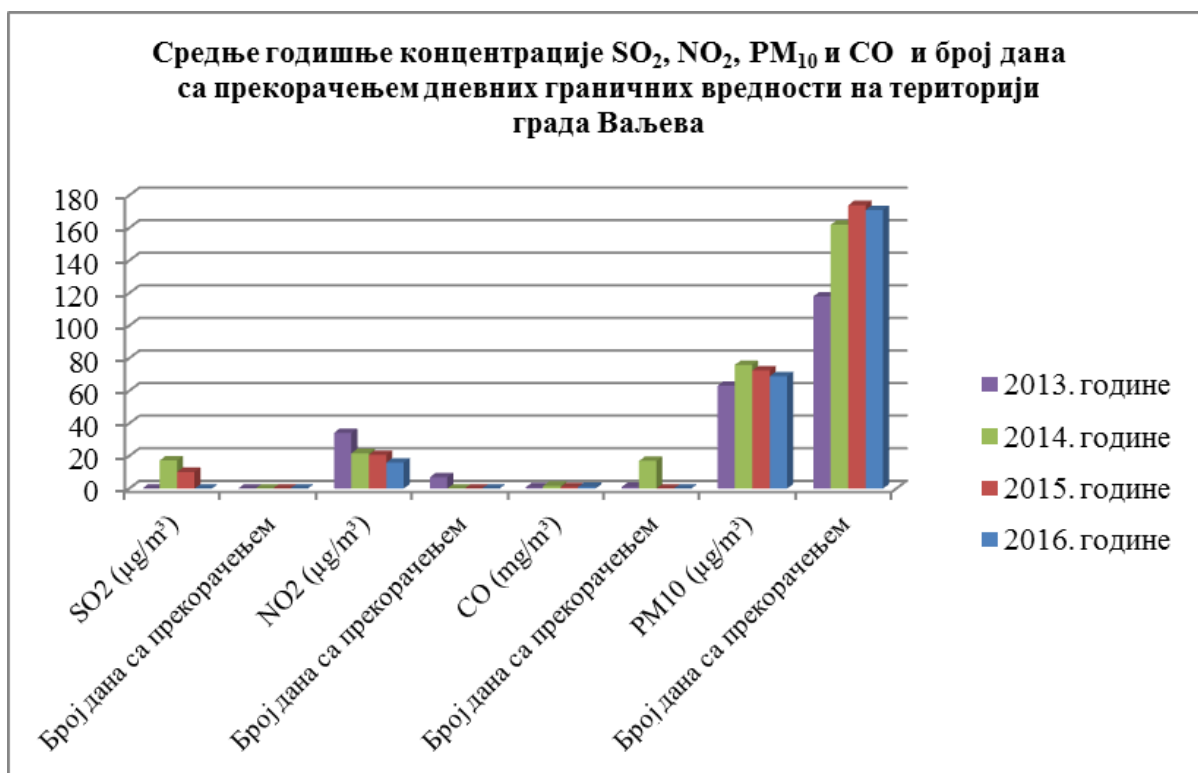
**Извор података:** Обрађено на основу података РЗС из публикације „Статистички годишњак Републике Србије 2016”.



### 39. БРОЈ И % СТАНОВНИКА НАСЕЉА КОЈИ СУ ИЗЛОЖЕНИ СТАЛНОМ И УЧЕСТАЛОМ ПРЕКОМЕРНОМ ЗАГАЂЕЊУ ВАЗДУХА

Главни циљ: Заштита и унапређење животне средине, природних вредности и културног наслеђа

Мерења концентрације SO<sub>2</sub>, NO<sub>2</sub>, PM<sub>10</sub>, CO и O<sub>3</sub> на подручју Колубарског и Мачванског управног округа у 2016. години спроведена су само на територији градова Шабац и Ваљево. Према доступним подацима на територији града Шапца, у 2016. години није било прекорачења дозвољених граничних вредности концентрације SO<sub>2</sub>, NO<sub>2</sub>, PM<sub>10</sub> и CO. У периоду од 2013. до 2015. године квалитет ваздуха у овом граду припадао је I категорији квалитета (*чист ваздух или незнатно загађен ваздух*). У 2016. години средња годишња вредност PM<sub>10</sub> у Ваљево износила је 69 µg/m<sup>3</sup> чиме је прекорачена годишња гранична вредност за PM<sub>10</sub> од 40 µg/m<sup>3</sup>. Забележен је 171 дан са прекорачењем дозвољених дневних концентрација суспендованих честица PM<sub>10</sub>. Ове вредности су ипак ниже у односу на 2015. годину када је забележено 174 дана прекорачених дневних вредности PM<sub>10</sub>. Мерења суспендованих честица која се спроводе у Ваљево од 2012. године указују на прекомерну загађеност ваздуха у овом граду - III категорија квалитета ваздуха, према методологији Агенције за заштиту животне средине РС (Годишњи извештај, 2015).



Извор података: Обрађено на основу података Агенције за заштиту животне средине и публикације „Годишњи извештај о стању квалитета ваздуха у Републици Србији 2015; 2014 године.

#### 40. КВАЛИТЕТ ПОВРШИНСКИХ ВОДА (КЛАСЕ КВАЛИТЕТА)

Главни циљ: Заштита и унапређење животне средине, природних вредности и културног наслеђа

Оцена квалитета површинских вода извршена је на основу вредности Serbian Water Quality Index-а (SWQI) који представља композитни индикатор квалитета површинских вода који агрегира десет параметара физичко-хемијског и микробиолошког квалитета површинских вода. Сумарна вредност је неименовани број од 0 до 100 као квантитативан показатељ квалитета одређеног узорка воде, где је 100 максималан квалитет.

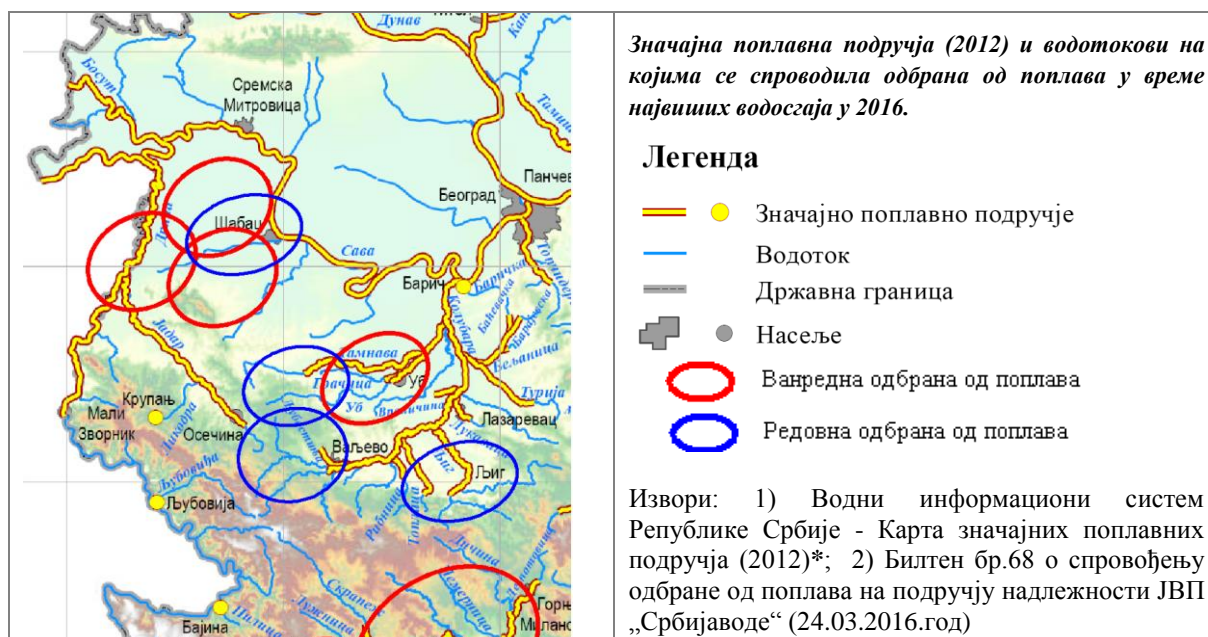
Подаци везани за овај показатељ нису били доступни за 2016. годину стога се анализа односи на период до 2015. године. У 2015. години анализа SWQI обухватила је 5 мерних места на територији Колубарског и Мачванског управног округа на којима постоји континуитет у узорковању. На мерним местима дуж водотока Јадра и Дрине квалитет површинских вода оцењен је као веома добар, односно одличан (вредност индекса 87-92). Квалитет воде на мерним местима лоцираним на водотоцима Колубаре и Саве има опадајући тренд и припада класи водотокова са добрим квалитетом, док је током 2012. и 2013. године припадао класи вода са веома добрим квалитетом.



Карта: Класе квалитета водотока 2015. године

Извор података: Агенција за заштиту животне средине, SWQI;  
<http://www.sepa.gov.rs/index.php?menu=6&id=8007&akcija=showXlinked>

## 41. НАСЕЉА И КУЛТИВИСАНА ПОДРУЧЈА ПОТЕНЦИЈАЛНО УГРОЖЕНА ОД ПОПЛАВА



\*) Значајна поплавна подручја Републике Србије (2012) одређена су према извршеној прелиминарној процени ризика од поплава за територију Републике Србије коју је израдило ресорно Министарство, Републичка дирекција за воде, у складу са Законом о водама, Правилником о утврђивању методологије за израду прелиминарне процене ризика од поплава као и Европском директивом о процени и управљању ризицима од поплава, 2007/60/ЕК. Преиспитивање и по потреби новелирање прелиминарне процене ризика од поплава врши Министарство по истеку 6 година од њене израде.<sup>1)</sup>

У току марта 2016.г. због пораста водостаја на рекама у водном подручју Сава била је на снази ванредна одбрана од поплава у сектору С4. Шабац – Бадовинци, сектору С6. Лозница – Крупањ – Осечина, као и редовна одбрана од поплава у сектору С5. Ваљево, и делу сектора С7 у подручју Мали Зворник – Љубовија.

Река Колубара се излила низводно од града Ваљева на подручју села Дивци, Ваљевска Лозница, Веселиновац, Табановић, Маркова Црква, Словац, Ратковац и Придворица где је дошло до плавења пољопривредних површина. Река Топлица се излила у селу Команице плавећи пољопривредно земљиште. Дошло је до изливања реке Лепенице у селу Радобић код Мионице услед успора због нивоа реке Колубаре и том приликом је поплављено пољопривредно земљиште. Река Љиг је претила изливању у самом насељу Љиг, али се излила низводно од ушћа Качера, низводно од регулисане деонице и том приликом су поплављене оранице на подручју села Цветановци, Јајчић, Латковић, Моравци и Липље. Река Качер се излила на подручју села Бранић, Ивановци, Пољанице, Шутци Белановица и Калањевци приликом чега су поплављене пољопривредне површине. На угроженим местима предузети су радови на одржавању стабилности обала и корита водотока и одржавању њихове пропусне моћи.<sup>2)</sup>

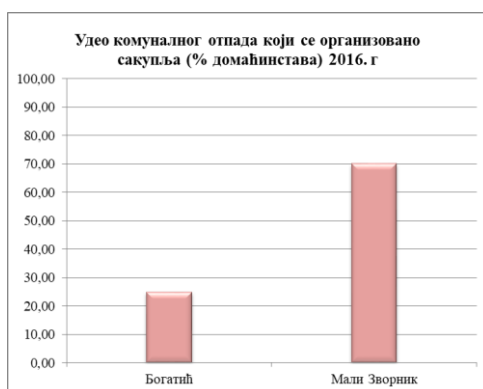
Изградња вишенаменске бране са акумулацијом „Стубо - Ровни“ Ваљево је у фази реализације од 96,41%, на крају 2016.године.<sup>3)</sup> Једна од намена овог објекта је одбрана од поплава, поред проириететне намене водоснабдевања становништва и индустрије у општинама Мионица, Лајковац, Лазаревац, Уб и граду Ваљево, обезбеђења минималног одрживог протока у маловођу, обезбеђења потребних количина воде за потребе електропривреде и др.

**Извори:** 1) Републичка дирекција за воде РС, Водни информациони систем Републике Србије; 2) Билтени бр.52 до бр.68 о спровођењу одбране од поплава на подручју надлежности ЈВП „Србијаводе“, 08-24.03.2016.год.; 3) Програм управљања водама у 2017. (Сл.гласник РС бр.17/2017).


#### 43. УДЕО КОМУНАЛНОГ ОТПАДА КОЈИ СЕ ОРГАНИЗОВАНО САКУПЉА (% ДОМАЋИНСТАВА)

Главни циљ: Заштита и унапређење животне средине, природних вредности и културног наслеђа

Подаци о уделу комуналног отпада који се организовано сакупља исказани су кроз проценат домаћинстава које покрива рад комуналних служби у односу на укупан број домаћинстава општине/града на нивоу планског подручја 2016. године. Подаци су добијени на основу попуњавања упитника од стране комуналних предузећа из локалних самоуправа на нивоу планског подручја. Презентовани подаци односе се на локалне самоуправе од којих су добијене повратне информације, а у питању су општине: Богатић и Мали Зворник. Удео отпада који се организовано сакупља у општини Мали Зворник износи 70%, док у је у општини Богатић знатно нижи и износи 25%.<sup>1)</sup>



До реализације изградње регионалних депонија, предвиђених регионалним просторним планом, на територији планског подручја није дошло, док је пројекат изградње Регионалне санитарне депоније „Јарак“ (ван планског подручја) на територији града Сремска Митровица реализован. Наведена депонија у функцији је од 2014. године, а отпад се депонује из градова Шабац и Сремска Митровица. Количина депонованог отпада за 2016. годину износи 48126 т.<sup>2)</sup>



Слика: Регионална санитарна депонија „Јарак“<sup>3)</sup>

**Извор података:** 1) ЈКП „Богатић“ Богатић, ЈКП „Дрина“ Мали Зворник, 2) Агенција за заштиту животне средине (*Управљање отпадом у Републици Србији у периоду 2011-2016. године*); 3) <http://www.srem-macva.rs/wp-content/uploads/Nova-linija-za-separaciju-otpada.jpg>.

#### 44. ЗАШТИЋЕНА ПРИРОДНА ПОДРУЧЈА И ПРЕДЛОЗИ ЗА ЗАШТИТУ

Главни циљ: Заштита и унапређење животне средине, природних вредности и културног наслеђа

Према подацима Завода за Заштиту природе Србије, у периоду од 2011. до 2016. године на територији Колубарског и Мачванског управног округа активности на заштити природних подручја обухватиле су Специјални резерват природе „Засавица“ (укупне површине 1 128,54 ha) и заштићен је Споменик природе „Таорска врела“ који обухвата површину 54,60 ha на територији града Ваљева.



Карта: Заштићена природна подручја према РПП

##### Заштићена природна подручја :

1.1. Стабло липе-Мира, 1.3. Ковачевића пећина, 1.4. Група стабала Добри поток, 1.5. Стабло липе Бела црква, 1.6. Данилова коса, 1.7. Стабло храста лужњака Дебели грм-Руњани, 1.8. Део подручја села Тршића и манастира Троноше, 1.9. Драгинац, 1.10. Текериш, 1.11. Клисуре реке Трешњице, 1.12. Мачков камен, 1.13. Комплекс манастира Радовашница, 1.14. Липа у Шалцу, 1.15. Клисуре реке Градац, 1.16. Петничка пећина, 1.17. Црна река, 1.18. Сва орахова стабла, 1.19. Природни простор цркве брвнаре-Миличиница, 1.20. Два храста Врачевић, 1.21. Природни простор манастира Боговођа, 1.22. Врапче брдо, 1.23. Храст Дићи-(запис), 1.24. Рајац 1.25. Рибница, 1.26. Забалац, и 1.27. Обедска бара.

##### Остала природна подручја планирана за заштиту према РПП

2.1. Храст поп Луке Лазаревића, 2.2. Ленчина пећина, кањон Сушице, 2.3. Драгов понор, 2.4. Дегурићка пећина, 2.5. Шалитрена пећина, 2.7. Доњи ток Дрине-станиште мале чигре, 2.8. Ваљевске планине, 2.9. Парк у Бањи Ковиљачи.

##### Заштићена природна подручја од 2011. до 2016. године

1.2. Засавица, 2.6. Таорска врела

У односу на планска решења из РПП донекле је измењена листа природних подручја предложених за заштиту и обухвата: Предео изузетних одлика „Маљен“ (укупна површина 10 104 ha) који обухвата територије града Ваљева и општине Мионица; Споменик природе „Петничка пећина“, (8,10 ha), на територији града Ваљева; Споменик природе „Храст поп Луке Лазаревића“, (2,10 ha) у Коцељеви; Споменик природе „Ковачевића пећина“, 4,68 ha, на територији општине Крупањ; Предео изузетних одлика – културни предео „Тршић-Троноша“, 1802,57 ha; Заштићено станиште „Вриштине каолуне код Зајаче“ 20,50 ha и Споменик природе „Парк Бања Ковиљача“, (27,25 ha) на територији града Лозница.

Предел идентификовани за заштиту су: Споменик природе „Радовановића храст“, на територији општине Лајковац; Предео изузетних одлика „Цер“, на територији градова Лозница и Шабац; Доњи ток Дрине – станиште мале чигре у општини Богатић и природно плодиште младице у Љубовији.

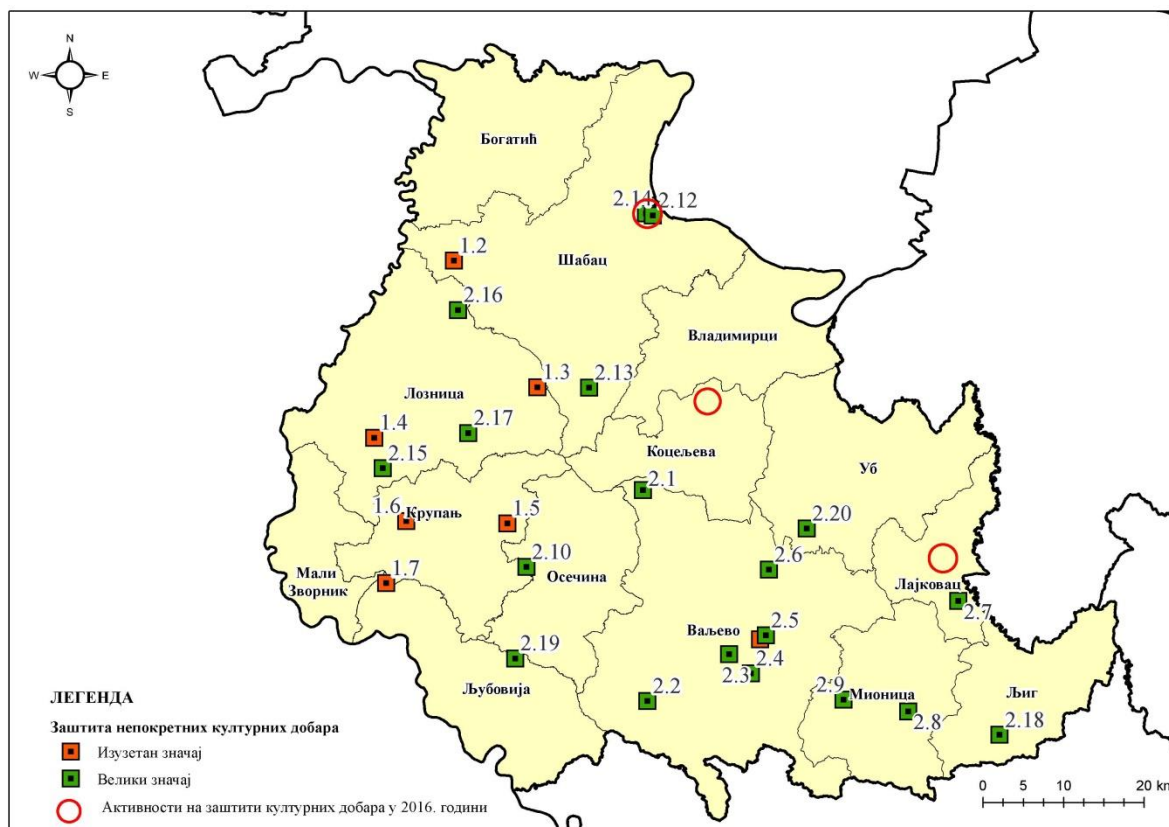
**Извор података:** Регионални просторни план Колубарског и Мачванског управног округа; Завод за заштиту природе Србије.

## 45. БРОЈ И ВРСТА ЗАШТИЋЕНИХ НЕПОКРЕТНИХ КУЛТУРНИХ ДОБАРА И ДОБАРА ПРЕДЛОЖЕНИХ ЗА ЗАШТИТУ

Главни циљ: Заштита и унапређење животне средине, природних вредности и културног наслеђа

Према РПП на подручју Колубарског и Мачванског управног округа заштићено је 219 непокретних културних добара (НКД): 191 споменик културе, шест просторних културно-историјских целина, 11 знаменитих места и 11 археолошких локалитета. Од изузетног значаја је седам непокретних културних добара, док је 20 од великог значаја. Већи је број евидентираних споменика културе под претходном заштитом, као и неевидентираних објеката, посебно објеката народног градитељства, привредних објеката, објеката техничке културе и инфраструктуре, и градске архитектуре.

Према доступним подацима у 2016. години уписано у Централни регистар НКД: Споменик природе - Зграда Градске тржнице у Шапцу и споменици културе - Зграда хотела „Зелени венац“ и Зграда Занатског дома у Шапцу. Културна добра предложена за заштиту су Железничка станица у општини Лајковац, Црква Св. Тројице у Брдарици (општина Коцељева), Синагога и црква Вазнесења у Дреновцу (град Шабац).



Карта: Заштићена непокретна културна добра према РППКМО

### Изузетан значај:

1.1. Тешњар", Ваљево, 1.2. Спомен-костурница, Прњавор 1.3. Спомен-костурница, Текериш, 1.4. Спомен-кућа Вука Стефановића Караџића, Тршић 1.5. Спомен комплекс, Бела Црква 1.6. Спомен комплекс Столице, Брштица 1.7. Спомен-костурница на Мачковом камену.

### Велики значај:

2.1. Црква брвнара, Миличиница, 2.2. Манастир Пустиња, Вујановача, 2.3. Црква Рођења св. Јована, Јовања, 2.4. Манастир Ђелије, 2.5. Кула Ненадовића, 2.6. Бранковина, 2.7. Манастир Боговођа, 2.8. Кућа Војводе Мишића, Струганик, 2.9. Спомен кућа, Робаје, 2.10. Окућница Солдатовића, Бастав 2.11. Шабачка тврђава, 2.12. Стара шабачка болница, 2.13. Црква у Криваји, 2.14. Зграда гимназије, 2.15. Манастир Троноша, 2.16. Манастир Чокешина, 2.17. Спомен-костурница и места стрељања, Драгинац, 2.18. Манастир Ваведење у Славковицу, 2.19. Стари мост, Доња Оровица, 2.20. Манастир Ваведење у Докмиру.

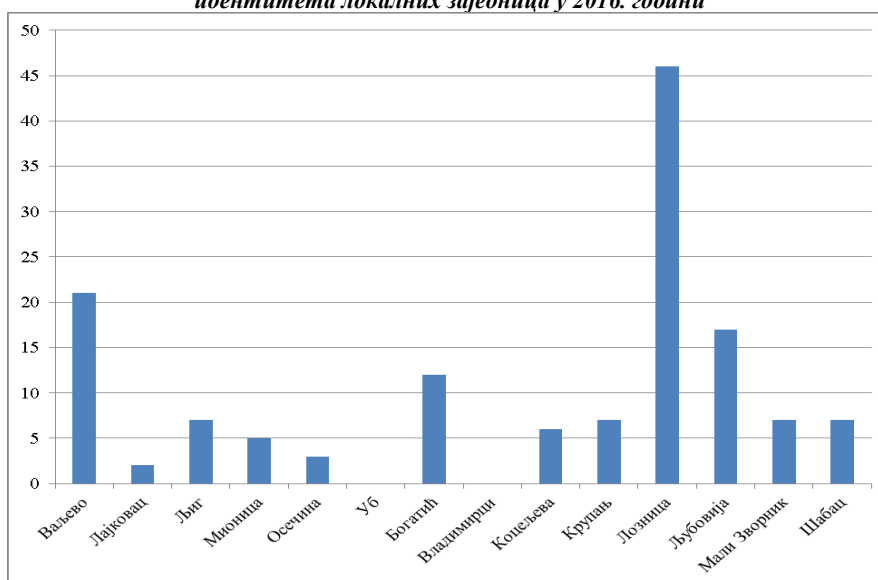
**Извор података:** Републички завод за заштиту споменика културе – Београд; Регионални просторни план Колубарског и Мачванског управног округа.

#### 46. БРОЈ ДРУШТВЕНИХ ДОГАЂАЈА (МАНИФЕСТАЦИЈА) СА ПРЕЗЕНТАЦИЈОМ НАРОДНЕ ТРАДИЦИЈЕ И КУЛТУРНОГ ИДЕНТИТЕТА ЛОКАЛНИХ ЗАЈЕДНИЦА

Главни циљ: Заштита и унапређење животне средине, природних вредности и културног наслеђа  
 Посебан циљ: Очување природног и културног наслеђа

Показатељем се прати број друштвених догађаја (манифестација) у општинама/градовима Колубарског и Мачванског управног округа у 2016. години како би се идентификовала посебност места, степен оживљавања изворне културне традиције и ниво очуваности идентитета. У зависности од доступних података о броју учесника и броју посетилаца друштвених догађаја (манифестација) који су за потребе овог извештаја прибављени од туристичке организације општине Љиг, у овој општини је праћен и просечан број учесника по манифестацији, тј. просечан број посетилаца у 2016. години. На основу резултата анализе, на подручју Колубарског и Мачванског управног округа у 2016. години је био највећи број друштвених догађаја (манифестација) у градовима Лозници и Ваљево, а није било регистрованих друштвених догађаја (манифестација) у општинама УБ и Владимирци.

*Број друштвених догађаја са презентацијом народне традиције и културног идентитета локалних заједница у 2016. години*



*Број учесника по друштвеном догађају и број посетилаца по друштвеном догађају у општини Љиг у 2016. години*



**Извор:** Обрађено на основу података Туристичке организација општине Љиг и података са сајта: <http://www.manifestacije.com/>

## **2. РЕАЛИЗАЦИЈА ДЕТАЉНО РАЗРАЂЕНИХ СТРАТЕШКИХ ПРИОРИТЕТА ИЗ ПРОГРАМА ИМПЛЕМЕНТАЦИЈЕ РЕГИОНАЛНОГ ПРОСТОРНОГ ПЛАНА КОЛУБАРСКОГ И МАЧВАНСКОГ УПРАВНОГ ОКРУГА ЗА 2016. ГОДИНУ**

У овом делу Извештаја РШЗС 2016 даје се преглед стања реализације стратешких приоритета утврђених у Регионалном просторном плану за подручје Колубарског и Мачванског управног округа (РПП КМО), а на основу извештаја о реализацији добијених од институција које су предлагачи детаљно разрађених стратешких приоритета из Програма имплементације РПП КМО.

У Програму имплементације РПП КМО, поглавље III, у Табели III-1 (део Природа, еколошки развој и заштита), III-2 (део Развој становништва, насеља и социјални развој) и III-3 (део Одрживи развој економије, транспорта и инфраструктуре) детаљно је разрађено 82 стратешких приоритета, под одговарајућим редним бројем за 19 планских решења у 6 тематских области, и то: заштита и коришћење природних ресурса; заштита животне средине, природних вредности и непокретних културних добара; развој становништва, мреже насеља и јавних служби; развој привредних делатности и туризма; развој инфраструктурних система; и водoprивредна инфраструктура.

У табелама I-2.1., I-2.2. и I-2.3. овог дела Извештаја РШЗС 2016 унети су подаци о статусу реализације за сваку активност и/или пројекат за 2016. годину који су добијени од институција предлагача детаљне разраде стратешких приоритета из Програма имплементације РПП КМО.



Табела I-2.1. Статус реализације детаљно разрађених стратешких приоритета из Програма имплементације РПП КМО (Табела III-1 програма) - Природа, еколошки развој и заштита

Ред. бр. СП	Стратешки приоритети СП	Активности / Пројекти за реализацију приоритета (А/П)	Учесници у реализацији активности / Одговорност (О) и партнери (Пр) за реализацију пројеката	Оријентациони износи и извори финансирања А и П	Рокови реализације А и П (фаза П)
<b>Тематска област: Заштита и коришћење природних ресурса</b>					
<b>Планско решење: 1.1. Одрживо коришћење и заштита пољопривредног земљишта</b>					
1.	Заустављање стихијског заузимања обрадивих површина за грађевинско земљиште у равничарско-долинском/сточарско-ратарском рејону; и заустављање процеса спонтаног испадања из пољопривредне производње земљишта и других аграрних фондова у брдско-планинском/сточарско-воћарском рејону	Министарство пољопривреде и заштите животне средине (МПЗЖС) 1. Издавање услова и давање мишљења на планска документа 2. Мелиорација ливада и пашњака 3. Привођење култури обрадивог пољопривредног земљишта	1-3. О: МПЗЖС, ПССС Пр: власници пољопривредног земљишта	1-3. Буџет РС	1.- 2-3. Континуирана активност
<i>Статус реализације за 2016. годину</i> МПШВ 1. Издавање услова и мишљења на планска документа одвија се континуирано на захтев јединица локалне самоуправе или надлежног министарства. 2. Није било активности у 2016. 3. Није било активности у 2016.					
2.	Поправљање агрохемијских особина обрадивих земљишта, селективним коришћењем подстицајних средстава из аграрног буџета Републике Србије и других извора, на основу претходних агропедолошких анализа	Министарство пољопривреде и заштите животне средине (МПЗЖС) 1. Побољшање хемијских и биолошких својстава обрадивог пољопривредног земљишта	1. О: МПЗЖС, ПССС Пр: власници пољопривредног земљишта	1. Буџет РС	1. Континуирана активност
<i>Статус реализације за 2016. годину</i> МПШВ 1. Није било активности у 2016.					
3.	Успостављање контроле коришћења, то јест редуковања употребе минералних ђубрива и пестицида у биљној производњи, уз истовремено промовисање метода њихове интегралне примене у процесима техничко-технолошког унапређивања пољопривредне производње	Министарство пољопривреде и заштите животне средине (МПЗЖС) 1. Контрола плодности обрадивог пољопривредног земљишта	1. О: МПЗЖС, ПССС Пр: власници пољопривредног земљишта	1. Буџет РС	1. Континуирана активност
<i>Статус реализације за 2016. годину</i> МПШВ 1. Мачвански управни округ - анализирана површина 4.106,7838 ha, укупан број узетих узорака 7167. 2. Колубарски управни округ - анализирана површина 2192,9685ha укупан број узетих узорака 3501.					

Ред. бр. СП	Стратешки приоритети СП	Активности / Пројекти за реализацију приоритета (А/П)	Учесници у реализацији активности / Одговорност (О) и партнери (Пр) за реализацију пројеката	Оријентациони износи и извори финансирања А и П	Рокови реализације А и П (фаза П)
<b>Тематска област: Заштита и коришћење природних ресурса</b>					
<b>Планско решење: 1.1. Одрживо коришћење и заштита пољопривредног земљишта</b>					
			Општина Крупањ		
		1. Програм заштите, уређења и коришћења пољ.земљишта општине Крупањ кроз уређење пољ.земљишта, контрола плодности обрадивог пољ.земљишта (I-II класа), унетог мин.ђубрива и пестицида	1. О: МПЗЖС Пр: ПССС „Пољосавет“ Лозница	1. 1.500.000 РСД/год Буџет РС	1. Континуирана активност
<i>Статус реализације за 2016. годину</i> Општина Крупањ 1. Активности су се одвијале према годишњем програму.					
4.	Унапређивање инфраструктурних и техничко-технолошких услова за повећање тржишне конкурентности, посебно брежуљкастог/сточарско-воћарско-ратарског и брдско-планинског/сточарско-воћарског рејона у циљу производње и пласмана воћа и сточних производа посебних одлика квалитета		Министарство пољопривреде и заштите животне средине (МПЖС)		
		1. Уређење (ревитализација пољских путева)	1. О: МПЗЖС Пр: ЈЛС	1. Буџет РС	1. Континуирана активност
<i>Статус реализације за 2016. годину</i> МПШВ 1. Ревитализовано је 308.667 km пољских путева у 6 ЈЛС (у вредности од 19.000.66,24 РСД).					
7.	Убрзавање процеса регистрације пољопривредних газдинстава, обележавање животиња, увођење НАССР и Global GAP стандарда		Министарство пољопривреде и заштите животне средине (МПЗЖС)		
			-		
			Општина Крупањ		
		1. Помоћ општинске управе пољопривредним газдинствима при регистрацији, обнови и подстицајима	1. О: ЈЛС	1. Буџет ЈЛС	1. Континуирана активност
<i>Статус реализације за 2016. годину</i> Општина Крупањ 1. Активности су се одвијале према годишњем програму.					
			ЈЛС		
			-		
8.	Евидентирање терена који су угрожени: еолском ерозијом, применом неадекватне		Министарство пољопривреде и заштите животне средине (МПЗЖС)		
			-		

Ред. бр. СП	Стратешки приоритети СП	Активности / Пројекти за реализацију приоритета (А/П)	Учесници у реализацији активности / Одговорност (О) и партнери (Пр) за реализацију пројеката	Оријентациони износи и извори финансирања А и П	Рокови реализације А и П (фаза П)
<b>Тематска област: Заштита и коришћење природних ресурса</b>					
<b>Планско решење: 1.1. Одрживо коришћење и заштита пољопривредног земљишта</b>					
	агротехнике (смањење нивоа органских материја, салинизација, сабијање и слично), присуством опасних и штетних материја у пољопривредном земљишту и води за наводњавање, одливом течног стајњака са сточарских фарми, неадекватним руковањем агрохемикалијама и слично, ради одређивања и убрзаног спровођења одговарајућих радова на ремедијацији и заштити земљишта према смерницама које ће бити утврђене Републичком пољопривредном основом	Републичка дирекција за воде (РДВ)			
		1. Реализација пројекта ENVAP II „Одређивање осетљивих и рањивих подручја” са предлогом граница рањивих подручја у свим областима на територијама које се дренирају у воде идентификоване као воде које су загађене и воде које могу бити под утицајем загађења, чиме се доприноси загађењу.	1. О: МПЗЖС, МГСИ, Покрајински секретаријат за пољопривреду, водопривреду и шумарство, Покрајински секретаријат за урбанизам, градитељство и заштиту животне средине, Шведска агенција за заштиту животне средине Пр: Јавна водопривредна предузећа, РХМЗ, Институт за водопривреду Јарослав Черни	1. Буџет РС, Донација Шведска агенција за заштиту животне средине	1. -
		<i>Статус реализације за 2016. годину</i> Нису добијене информације.			
9.	Сарадња произвођача и њихових удружења са саветодавном службом, научно-истраживачким институцијама и центрима за регионални и рурални развој; јачање локалних партнерстава за развој пољопривреде и пратећих делатности; и јачање прекограничне и регионалне сарадње на заједничким пројектима заштите природних ресурса и унапређења пољопривреде и одрживог руралног развоја	Министарство пољопривреде и заштите животне средине (МПЗЖС)			
		-			
		Општина Крупањ			
		1. Програм мера подршке пољ. политике и политике руралног развоја општине Крупањ кроз трансфер знања и развој саветодавства-унапређење обука у области пољопривреде и руралног развоја	1. О: ПССС „Пољовет” Лозница и Општинска управа Крупањ Пр: пољопривредна газдинства	1. 400.000 РСД/год, Буџет ЈЛС	1. Континуирана активност
		<i>Статус реализације за 2016. годину</i> Општина Крупањ 1. Нису дате информације.			

Ред. бр. СП	Стратешки приоритети СП	Активности / Пројекти за реализацију приоритета (А/П)	Учесници у реализацији активности / Одговорност (О) и партнери (Пр) за реализацију пројеката	Оријентацион и износи и извори финансирања А и П	Рокови реализације А и П (фаза П)
<b>Тематска област: Заштита и коришћење природних ресурса</b>					
<b>Планско решење: 1.2. Развој и реструктурирање пољопривредног сектора</b>					
1.	Обезбеђивање сигурних права закупа земљишта и доброг функционисања тржишта земљишта, које олакшава померање ресурса са напуштених/регресивних газдинстава ка продуктивнијим пољопривредницима, као и других мера подршке укрупњавању и техничко-технолошкој модернизацији породичних газдинстава	Министарство пољопривреде и заштите животне средине (МПЗЖС) 1. Давање у закуп обрадивог државног пољопривредног земљишта 2. Давање у закуп обрадивог пољопривредног земљишта (лица > 60 година, лицима млађим од 40 година)	1-2. О: МПЗЖС Пр: физичка и правна лица	1-2. Буџет РС	1-2. Континуиран а активност
<i>Статус реализације за 2016. годину</i> МПШВ 1. Мачвански управни округ - издато 1.108,601 ha, Колубарски управни округ - издато 5,844 ha. 2. Није било активности у 2016.					
3.	Модернизација производње на газдинствима - проширење поседа, увођење савремених технологија и стандарда, изградња савремених објеката за смештај стоке, кабасте сточне хране и одлагање стајњака, набавка уређаја за наводњавање, складиштење и хлађење млека, подизање дугогодишњих засада у воћарству, набавка основног стада, развој пчеларства, узгој аутохтоних биљних врста и раса стоке	Министарство пољопривреде и заштите животне средине (МПЗЖС) 1. Комасација и инвестициони радови у комасацији	1. О: МПЗЖС Пр: ЈЛС	1. Буџет РС	1. Континуиран а активност
<i>Статус реализације за 2016. годину</i> МПШВ 1. Није било активности у 2016.					
Општина Крупањ					
		1. Програм мера подршке пољ. политике и политике руралног развоја општине Крупањ.	1. О: ЈЛС	1. 20.645.661 РСД/год Буџет ЈЛС	1. Континуиран а активност
<i>Статус реализације за 2016. годину</i> Општина Крупањ 1. Активности су се одвијале према годишњем програму.					

Ред. бр. СП	Стратешки приоритети СП	Активности / Пројекти за реализацију приоритета (А/П)	Учесници у реализацији активности / Одговорност (О) и партнери (Пр) за реализацију пројеката	Оријентациони износи и извори финансирања А и П	Рокови реализације А и П (фаза П)
<b>Тематска област: Заштита и коришћење природних ресурса</b>					
<b>Планско решење: 1.3. Одрживо коришћење и заштита шума и шумског земљишта</b>					
1.	Унапређење стања постојећих шума превођењем већег дела површине изданаčkih шума у високе, попуњавањем разређених, реконструкцијом деградираних шума са превођењем у састојине високог степена обраслости	ЈП „Србијашуме“			
		1. Програм мера и активности за унапређивање стања изданаčkih шума букве и храста	1. О: МПЗЖС - Управа за шуме, ЈП „Србијашуме“ Пр: Шумарски факултет, Боку Универзитет у Бечу		1. 2018.
		<i>Статус реализације за 2016. годину</i> ЈП Србијашуме: 1. Извршена је анализа структуре и продуктивности изданаčkih шума букве и храста у ЈП „Србијашуме“. Извршено је вредновање узгојних могућности. Спроведене су пројектне активности на издвојеним огледним површинама (одабир стабала за сечу, сеча и израда дрвних сортимената, прикупљање и обрада података, израда прегледних карата). Обављена је обука у карактеристичним ситуацијама на показним површинама: одржани семинари за кориснике и сопственике шума. Пројекат се наставља и у 2017. години. (Укупно потребна средства за цео пројекат износе 4.455.000 РСД, која обезбеђује Управа за шуме у износу од 3.905.000 РСД и ЈП „Србијашуме“ у износу од 550.000 РСД.)			
4.	Заштита шумског земљишта од вода и ерозије на око 1.630 ha	ЈП „Србијашуме“			
		1. Пилот пројекат: Развој и увођење иновативног концепта газдовања шумама уз поштовање економских, еколошких (заштита од поплава, ледолома и пожара) и социјалних аспеката	1. О: МПЗЖС - Управа за шуме ЈП „Србијашуме“, ЈП „Војводинашуме“ Пр: Шумарски факултет, Институт за шумарство, Институт за низијско шумарство, Влада Републике Немачке	1. Буџет РС, Донација Владе Републике Немачке	1.–
		<i>Статус реализације за 2016. годину</i> ЈП Србијашуме: 1. Одржан је низ састанака и радионица у циљу реализације пројекта на пилот подручју на простору ГЈ „Источна Бороња“ у саставу Подрињско - Колубарског шумског подручја, односно ШГ „Бороња“ Лозница.			
5.	Побољшање мониторинга здравственог стања шума, у складу са Међународним кооперативним програмом за шуме (ICPF)	ЈП „Србијашуме“			
		1. Праћење здравственог стања шума и извештавање	1. О: МПЗЖС, ЈП „Србијашуме“ Пр: ИДП служба Института за шумарство Београд	1. 12.000.000 РСД Буџет РС	1. Континуална активност
		<i>Статус реализације за 2016. годину</i>			

Ред. бр. СП	Стратешки приоритети СП	Активности / Пројекти за реализацију приоритета (А/П)	Учесници у реализацији активности / Одговорност (О) и партнери (Пр) за реализацију пројеката	Оријентациони износи и извори финансирања А и П	Рокови реализације А и П (фаза П)
<b>Тематска област: Заштита и коришћење природних ресурса</b>					
<b>Планско решење: 1.3. Одрживо коришћење и заштита шума и шумског земљишта</b>					
		<p>ЈП Србијашуме:</p> <p>1. За мониторинг поткорњака постављен је планирани број феромонских клопки и феромонских стабала, а резултати мониторинга приказани су у Извештају ИДПС- службе Института за шумарство за 2016.годину. Институт за шумарство и Управа за шуме у сарадњи са ЈП „Србијашуме“ организовали су едукацију која је спроведена у виду семинара - дводневних радионица на подручју Централне Србије. Едукација је организована у циљу спровођења редовних активности на пословима заштите шума, а у намери да се унапреде постојећа знања у овој области код носиоца послова заштите шума. Семинар је обухватио: законску регулативу и примену прописа из области заштите здравља биља, и дијагностику штетних организама – методе рада – начин прикупљања података на терену и њихова обрада од стране стручних служби.</p>			

Ред. бр. СП	Стратешки приоритети СП	Активности / Пројекти за реализацију приоритета (А/П)	Учесници у реализацији активности / Одговорност (О) и партнери (Пр) за реализацију пројеката	Оријентациони износи и извори финансирања А и П	Рокови реализације А и П (фаза П)
<b>Тематска област: Заштита и коришћење природних ресурса</b>					
<b>Планско решење: 1.4. Развој ловства</b>					
1.	Очување разноврсности ловне фауне (гајење, насељавање и заштита дивљачи), уз усклађивање ловних и осталих делатности у ловиштима	<p>1. Насељавање јелена европског у отворени део ловишта „Цер-Видојевица“</p> <p><i>Статус реализације за 2016. годину</i></p> <p>ЈП Србијашуме:</p> <p>1. Годишњим планом газдовања за ловиште „Цер-Видојевица“ за ловну 2016/2017 планирано је испуштање 6 јединки у отворен део ловишта, исто је и у потпуности реализовано.</p>	ЈП „Србијашуме“	1. Средства ЈП Србијашуме	1. 2018.

Ред. бр. СП	Стратешки приоритети СП	Активности / Пројекти за реализацију приоритета (А/П)	Учесници у реализацији активности / Одговорност (О) и партнери (Пр) за реализацију пројеката	Оријентациони износи и извори финансирања А и П	Рокови реализације А и П (фаза П)
<b>Тематска област: Заштита и коришћење природних ресурса</b>					
<b>Планско решење: 1.5. Заштита квалитета вода и заштита од вода</b>					
1.	Заштита изворишта вода регионалних система водоснабдевања (у I и I/П класи квалитета) у зони постојећих и планираних акумулација на Ваљевским планинама (Рибница, Јабланица, Сушица и друго), алувиона Подриња, Мачве и Посавине, као и свих локалних изворишта	1. Заштита акумулације „Стубо-Ровни“ и изворишта вода регионалних система водоснабдевања биће регулисана у складу са режимима зона њихове санитарне заштите, резервисањем простора за зоне потапања планираних акумулација као и са Законом о водама РС и пратећим Правилником	1. О: МПЗЖС-РДВ, МГСИ, МЗд Пр: ЈЛС, ЈП Колубара	1. Буџет РС	1. 2020.
<p><i>Статус реализације за 2016. годину</i> ЈП Колубара:</p> <p>1. У току 2016. године: Урађена је Студија и Идејни пројекат санитарног уређења слива акумулације „Стубо-Ровни“ (утрошено је 2.370.000,00 РСД). ЈП Колубара врши контролу квалитета воде која улази у акумулацију као и квалитет воде у самој акумулацији (испитивања Градског завода за јавно здравље из Београда). Први резултати су показали да вода која улази у акумулацију и вода из акумулације „Стубо-Ровни“ задовољавају све потребне параметре за сирову воду која ће се користити за водоснабдевање.</p> <p>У току 2015. године: У септембру 2015. год. Комисија за технички преглед објеката бране и акумулације „Стубо-Ровни“ је одобрила почетак пуњења акумулационог простора. Пре пуњења акумулационог простора изведени су радови на чишћењу истог према техничкој документацији.</p>					
2.	Успостављање и спровођење режима зона санитарне заштите свих изворишта, посебно акумулације „Стуборовни“, и резервисање простора за зоне потапања планираних акумулација	1. Елаборат одређивања и одржавања зона санитарне заштите акумулације „Стубо – Ровни“	1. О: МПЗЖС-РДВ, ЈЛС Ваљево, Пр: ЈП Колубара	1. 2.000.000 РСД Буџет РС, Буџет ЈЛС	1.-
<p><i>Статус реализације за 2016. годину</i> ЈП Колубара:</p> <p>1. Завршен је Елаборат усклађивања и одржавања зона санитарне заштите бране и акумулације „Стубо-Ровни“ 2016. године. На основу Елабората Министарства здравља је издало Решење бр. 530-01-514/2016-10 од 24.10.2016. год. којим су одређене су зоне санитарне заштите акумулације „Стубо-Ровни“. ЈП Колубара је на основу Решења и Елабората извршило обележавање зона санитарне заштите - постављене су рампе и табле</p>					

Ред. бр. СП	Стратешки приоритети СП	Активности / Пројекти за реализацију приоритета (А/П)	Учесници у реализацији активности / Одговорност (О) и партнери (Пр) за реализацију пројеката	Оријентациони износи и извори финансирања А и П	Рокови реализације А и П (фаза П)
<b>Тематска област: Заштита и коришћење природних ресурса</b>					
<b>Планско решење: 1.5. Заштита квалитета вода и заштита од вода</b>					
		обавештења (утрошено је 1.938.711,00 РСД).			
3.	Одржавање вода Дрине, Јадра и Колубаре до Лајковца у Па класи квалитета	ЈВП Србијаводе			
		1. Унапређење катастра загађивача вода-КИЗ 2. Унапређење контроле и мониторинга 3. Административна подршка усклађивању емисије загађујућих материја у води, увођењем оптималних третмана комуналних и индустријских отпадних вода у циљу достизања прописаних стандарда	1-3. О: МПЗЖС-РДВ Пр: ЈВП, ЈКП, ЈЛС	1-3. Буџет РС, Буџет ЈЛС, потенцијално међународни извори финансирања, кредитне линије, средства приватних инвеститора, донације	1-3. Рок за усклађивање емисије загађујућих материја у воде је 2030. за индустријска постројења и 2045. за ЈКП Могуће измене у роковима у складу са изменом законодавства ЕУ
<p><i>Статус реализације за 2016. годину</i> ЈВП Србијаводе:</p> <p>1. У складу са Програмом ЈВП Србијаводе, уговором који ЈВП србијаводе годишње има са МПШВ-Дирекцијом за воде, и Програмом управљања водама који Уредбом доноси Влада Републике Србије, ЈВП Србијаводе се у току 2016. године бавило унапређењем катастра загађивача, у смислу прикупљања нових и ажурирања постојећих података везаних за количину и квалитет захваћених, количину и квалитет испуштених вода, као и податке о финалним реципијентима за индустријска и постројења за пречишавање комуналних отпадних вода, које своје отпадне воде испуштају у системе јавне канализације или природне реципијенте.</p> <p>2. ЈВП Србијаводе се не бави унапређењем контроле и мониторинга. Предлаже се појашњење термина: „унапређење инспекцијског надзора над загађивачима и овлашћеним правним лицима који се баве активностима мониторинга ефлуента“.</p> <p>3. У току 2016. године донета је измена и допуна Уредбе о ГВЕ („Службени гласник РС”, бр. 67/11, 48/12 и 1/16) којом су прописане граничне вредности ефлуента за индустријске и комуналне отпадне воде, и прописани</p>					



Ред. бр. СП	Стратешки приоритети СП	Активности / Пројекти за реализацију приоритета (А/П)	Учесници у реализацији активности / Одговорност (О) и партнери (Пр) за реализацију пројеката	Оријентациони износи и извори финансирања А и П	Рокови реализације А и П (фаза П)
<b>Тематска област: Заштита и коришћење природних ресурса</b>					
<b>Планско решење: 1.5. Заштита квалитета вода и заштита од вода</b>					
		рокови за достизање прописаних вредности. ЈВП Србијаводе своју улогу у административној подршци достизање и усклађивању емисије са прописаним вредностима има у издавању водних аката, од услова за израду планске и техничке документације до водне дозволе у којој су интегрисани принципи и смернице за достизање циљева чији су рокови 2025. година за индустријска постројења и 2040. година за постројења за третман комуналних отпадних вода).			
5.	Обнова ободних канала у Мачви - Церског, Средњемачванског, Доњемачванског, као и водотока који су укључени у заштитни систем Мачве од унутрашњих бујичних и провирних вода	Републичка дирекција за воде (МПЗЖС-РДВ)			
-					
ЈВП Србијаводе					
		1. Израда елабората и динамичког плана у складу са пројектном документацијом и приоритетним деоницама; 2. Извођење радова на чишћењу и измуљењу канала и достизању пројектованих капацитета. 3. Редовно одржавање у складу са стандардима, критеријумима и нормативима за одржавање објеката за одводњавање	1-3. О: МПЗЖС-РДВ, ЈВП Србијаводе Пр: ЈВП, ВП	1-3. 200.000 РСД/km год. Буџет РС, Буџет ЈЛС, потенцијално међународни извори финансирања,, кредитне линије, средства приватних инвеститора, донације	1-3. -
		<p><i>Статус реализације за 2016. годину</i> ЈВП Србијаводе:</p> <ol style="list-style-type: none"> <li>ЈВП Србијаводе годишње израђује елаборате и динамичке планове реализације у складу са Програмом пословања. Такође радови на редовном одржавању одвијају се у складу са одређених средствима и на приоритетним деоницама.</li> <li>У току 2015. год изведени су радови (чишћење и измуљење) на Средњемачванском каналу од km 4+050 do 6+038. У току 2014, 2015 и 2016. године, у оквиру програма за хитних интервентних радова заштитних водних објеката, извођени су радови на ЦОК-у на деоници km.18+300-29+000.</li> <li>У току 2015. и 2016.године у оквиру програма за редовног одржавања заштитних водних објеката извођени су радови на ЦОК-у на деоницама: km 7+240-9+400, km 13+980-14+600 и km 29+000-31+003. На Доњемачванском каналу и ЦОК-у нису вршени радови у току 2015 и 2016. године у оквиру програма за редовно одржавање објеката за одводњавање у јавној својини.</li> </ol>			
6.	Регулација тока реке Јадар	Републичка дирекција за воде (МПЗЖС-РДВ)			

Ред. бр. СП	Стратешки приоритети СП	Активности / Пројекти за реализацију приоритета (А/П)	Учесници у реализацији активности / Одговорност (О) и партнери (Пр) за реализацију пројеката	Оријентациони износи и извори финансирања А и П	Рокови реализације А и П (фаза П)
<b>Тематска област: Заштита и коришћење природних ресурса</b>					
<b>Планско решење: 1.5. Заштита квалитета вода и заштита од вода</b>					
			-		
			ЈВП Србијаводе		
		<p><i>Мачвански управни округ</i></p> <p>1. I фаза: Регулација Јадра од Горњег Добрића до ушћа Корените (од км 10+999 до км 17+400)</p> <p>2. II фаза: Наставак започете регулације Корените од ушћа до моста на путу Лозница-Ваљево (од км 3+000 до км 10+100), са растеретним каналом Коренита - Јадар</p> <p>3. III фаза: Регулација Јадра од ушћа Корените до растеретног канала (од км 17+400 до км 25+180)</p> <p>4. IV фаза: Регулације Јадра од ушћа растеретног канала до моста у Драгинцу (од км 25+180 до км 29+400)</p> <p>5. Израда планске документације за све фазе и Пројекта за 4. фазу</p> <p>6. Решавање И/О –спровођење поступка експропријације земљишта за изградњу насипа и уређење корита на целој деоници која је планирана за регулацију</p>	<p>1-4. О: МПЗЖС-РДВ, ЈВП Србијаводе</p> <p>Пр: ЈВП, ЈЛС</p>	<p>1.-4. за извођење радова 550.000.000 РСД</p> <p>5. за планску и недостајућу техничку документацију 20.000.000 РСД</p> <p>6. за трошкове експропријације 100.000.000 РСД</p> <p>1-6. Буџет РС, Буџет ЈЛС, потенцијално међународни извори финансирања,, кредитне линије средства приватних инвеститора, донације</p>	<p>1-4. -</p>
		<p><i>Колубарски управни округ</i></p> <p>1. Регулација Јадра од ушћа Пецке до моста у центру Осечине ( од км 52+320 до км 55+533 )</p> <p>2. Регулација Јадра од ушћа Ловачке реке до гвозденог моста на путу Осечина-Ваљево Осечине ( од км</p>	<p>1-2. О: МПЗЖС-РДВ, ЈВП Србијаводе</p> <p>Пр: ЈВП, ЈЛС</p>	<p>1-2. - за извођење радова 90.000.000 РСД -за планску и техничку документацију</p>	<p>1-2. -</p>

Ред. бр. СП	Стратешки приоритети СП	Активности / Пројекти за реализацију приоритета (А/П)	Учесници у реализацији активности / Одговорност (О) и партнери (Пр) за реализацију пројеката	Оријентациони износи и извори финансирања А и П	Рокови реализације А и П (фаза П)
<b>Тематска област: Заштита и коришћење природних ресурса</b>					
<b>Планско решење: 1.5. Заштита квалитета вода и заштита од вода</b>					
		56+235 до км 59+580 )		15.000.000 РСД - не располаже се подацима о оријентационим трошковима експропријације 1-2. Буџет РС, Буџет ЈЛС, потенцијално међународни извори финансирања, кредитне линије, средства приватних инвеститора, донације	
		<p><i>Статус реализације за 2016. годину</i>            ЈВП Србијаводе:  <i>Мачвански управни округ</i></p> <ol style="list-style-type: none"> <li>1. За регулацију деонице Јадра од Горњег Добрића до ушћа Корените (од км 10+999 до км 17+400) урађена је пројектна документација на нивоу главног пројекта, по старој хидрологији, тако да је потребна поновна израда у складу са ажурираном хидролошком ситуацијом.</li> <li>2. За регулацију деонице Корените од ушћа до моста на путу Лозница-Ваљево (од км 3+000 до км 10+100), постоји одговарајућа техничка документација. Изведено је 50% регулације.</li> <li>3- 4. За регулацију Јадра на деоници од ушћа Корените до растеретног канала (од км 17+400 до км 25+180) и на деоници од ушћа растеретног канала до моста у Драгинцу (од км 25+180 до км 29+400) потребно је израдити нову техничку документацију, постојећа је на нивоу генералног пројекта.</li> <li>5. Није било активности у 2016. години.</li> <li>6. Имовинско-правни односи на деоници за извођење радова нису решени и не могу бити решавани по постојећој техничкој документацији.</li> </ol> <p><i>Колубарски управни округ</i></p> <ol style="list-style-type: none"> <li>1. У циљу остварења регулације Јадра од ушћа Пецке до моста у центру Осечине ( од км 52+320 до км 55+533 ) извршени су санациони радови и то: од км 55+329,94 - км 55+571,56 у периоду 13.11.2015. – 09.08.2016. и од</li> </ol>			

Ред. бр. СП	Стратешки приоритети СП	Активности / Пројекти за реализацију приоритета (А/П)	Учесници у реализацији активности / Одговорност (О) и партнери (Пр) за реализацију пројеката	Оријентациони износи и извори финансирања А и П	Рокови реализације А и П (фаза П)
<b>Тематска област: Заштита и коришћење природних ресурса</b>					
<b>Планско решење: 1.5. Заштита квалитета вода и заштита од вода</b>					
		<p>km 55+304,00 - km 56+385,00 у периоду 04.11.2014. – 14.05.2015., које је по Уредби финансирала Влара РС, као и регулациони радови на делу km 54+670,80 - km 55+329,94, које је у периоду 21.11.2015. – 19.04.2016. године финансирала Амбасада Италије у Србији.</p> <p>2. У циљу оставрења регулација Јадра од ушћа Ловачке реке до гвозденог моста на путу Осечина-Ваљево Осечине ( од км 56+235 до км 59+580 ) из вршени су регулациони радови на деоници од km 56+502,78 - km 57+304,98, радови су вршени у периоду 21.11.2015. – 19.04.2016. године који су финансирани од стране Амбасаде Републике Италије у Србији.</p>			
7.	Забрана и контрола изградње нових и ширења постојећих урбаних и руралних насеља, привредних и инфраструктурних објеката у зонама угроженим од поплава (великих вода вероватноће 0,5%)	Републичка дирекција за воде (РДВ)			
-					
ЈВП Србијаводе					
		<p>1. Израда карата угрожености и карата ризика од поплава</p> <p>2. Израда Планова управљања ризицима од поплава</p> <p>3. Измена урбанистичких планова након израде карата угрожености</p>	<p>1-3. О: МПЗЖС-РДВ, ЈВП Србијаводе</p> <p>Пр: ЈВП, ЈЛС, научне институције,</p>	<p>1-3. 60.000.000 РСД</p> <p>Буџет РС, Буџет ЈЛС</p>	<p>1-3. -</p>
<p><i>Статус реализације за 2016. годину</i></p> <p>МПШВ-РДВ:</p> <p>1-3. У току је израда Пројектног задатка, као и припрема тендерске документације за пројекат "Serbia Flood Recovery", за који су средства обезбеђена из програма ИПА2014 а, чији би резултат требале бити Карте угрожености, Карте ризика и Планови управљања ризиком од поплава.</p> <p>Суме наведене у делу табеле „Оријентациони износи” утврђено је да су недовољне. У активности 1. за израду карата угрожености биће потребно око 5.000.000 ЕУР, у активности 2. за израду планова управљања ризиком од поплава око 3.000.000 ЕУР.</p> <p>Напомена: У време реализације активности у 2016. години министарство надлежно за водопривреду имало је назив као и у Програма имплементације РПП КМО, али је у време подношења извештаја у 2017. години дошло до промене назива у Министарство пољопривреде, шумарства и водпривреде (МПШВ). Због тога се нови назив користи код навођења подносиоца извештаја: МПШВ-РДВ. Овај принцип примењен је и у наставку овог дела Извештаја.</p>					
МУП-Сектор за ванредне ситуације-Одељење за ванредне ситуације у Ваљево					
		<p>1. Усклађивање просторних и урбанистичких планова и Стратегија развоја ЈЛС са плановима управљања</p>	<p>1. О: ЈЛС Ваљево, Уб, Лајковац, Љиг, Осечина и Мионица</p>	<p>1. Буџет ЈЛС</p>	<p>1. -</p>

Ред. бр. СП	Стратешки приоритети СП	Активности / Пројекти за реализацију приоритета (А/П)	Учесници у реализацији активности / Одговорност (О) и партнери (Пр) за реализацију пројеката	Оријентациони износи и извори финансирања А и П	Рокови реализације А и П (фаза П)
<b>Тематска област: Заштита и коришћење природних ресурса</b>					
<b>Планско решење: 1.5. Заштита квалитета вода и заштита од вода</b>					
		ризицима од поплава			
		<i>Статус реализације за 2016. годину</i> РПК Ваљево: 1. Просторни и урбанистички планови и стратегије развоја ЈЛС су усклађени са плановима управљања ризицима од поплава.			
8.	Успостављање контроле и планског усмеравање експлоатације грађевинских материјала из речног корита Дрине, у складу са принципима контролисаног „управљања речним наносом“		Републичка дирекција за воде (МПЗЖС-РДВ)		
			-		
			ЈВП Србијаводе		
		1. Израда потребне техничке документацију 2. Обезбеђивање институционалног оквира за планирање, спровођење и контролу експлоатације речних наноса (технички и финансијски) 3. Обезбеђивање финансијске одрживости; 4. Увођење забране вађења речних наноса са дна или падина, осим за потребе обезбеђења пропусне способности корита водотока; 5. Израда годишњег плана вађења речних наноса, који садрже локације и планиране количине вађења речних наноса	1-5. О: МПЗЖС-РДВ Пр: ЈВП, инспекцијске службе	1-5. Буџет РС, Буџет ЈЛС	1-5. 2018.
		<i>Статус реализације за 2016. годину</i> МПШВ-РДВ, ЈВП Србијаводе: 1.-5. У 2016. год. ЈВП Србијаводе имала је припремне радње потребне за контролу и планско усмеравање експлоатације грађевинских материјала из речног корита река, у складу са принципима контролисаног „управљања речним наносом“ и у границама обновљивих резерви. У том поступку прикупљани су подаци о локацијама и количинама експлоатисаног материјала. Ступањем на снагу новог Закона о изменама и допунама Закона о водама („Службени гласник РС”, број 101/16) приступило се изради плана вађења речних наноса, који садрже локације и планиране количине вађења речних наноса. План за вађење речног наноса је у фази усвајања код министарства надлежног за послове водопривреде.			

Ред. бр. СП	Стратешки приоритети СП	Активности / Пројекти за реализацију приоритета (А/П)	Учесници у реализацији активности / Одговорност (О) и партнери (Пр) за реализацију пројеката	Оријентациони износи и извори финансирања А и П	Рокови реализације А и П (фаза П)
<b>Тематска област: Заштита и коришћење природних ресурса</b>					
<b>Планско решење: 1.6. Одрживо коришћење геолошких ресурса</b>					
1.	Контролисање постојећих одлагалишта јаловине, ради заштите и одржавања квалитета водотокова	Министарство рударства и енергетике (МРЕ)			
		-			
		Општина Крупањ			
		1. Геомеханичка испитивања и пројектовање за јаловиште на „Столицама“	1. О: UNDP , Канцеларија за помоћ и обнову Пр: Институт „Јарослав Черни“	1. Фондови ЕУ	1. Континуирана активност
		<i>Статус реализације за 2016. годину</i> Општина Крупањ 1. Изведени су радови у 2016. години на санацији загађења Костајничке реке, Корените и Јадра услед изливања јаловине са флотацијских депонија рудника антимона „Столице“ преко Канцеларије за управљање јавним улагањима. Наручилац је био ЈВП „Србијаводе“. Изведени радови нису предати на управљање и одржавање.			
2.	Отварање лежишта борних и литијских минерала у долини реке Јадар	Министарство рударства и енергетике (МРЕ)			
		1. Пројекат вишегодишњих примењених геолошких истраживања лежишта бора и литијума „Јадар“ код Лознице	1. О: „Rio Sava Exploration“ д.о.о из Београда	1. 3.129.272.789 РСД Средства „Rio Sava Exploration“	1. 2017.
		<i>Статус реализације за 2016. годину</i> МРЕ 1. Пројекат је активан. Одобен је наставак истраживања 22.01.2016 са роком важења 17.02.2018. године, када се очекује изарад Елабората о ресурсима и резервама.			
3.	Детаљна геолошка и металогенетска истраживања лежишта антимона у зони Зајаче, Крупња, Рујевца и друго, олова и цинка у зони Великог Мајдана	Министарство рударства и енергетике (МРЕ)			
		1. Пројекат дугорочних детаљних геолошких истраживања Pb-Zn са пратећом асоцијацијом елемената на подручју рудника Великог Мајдана 2. Пројекат детаљних геолошких истраживања Cu са пратећом асоцијацијом елемената на подручју Косјерића 3. Реализација потенцијалног пројекта	1-3. О: Рудник олова и цинка „Велики Мајдан“ д.о.о. из Узовнице код Љубовије; Пр: „Metalfer Mining“ из Сремске Митровице (потенцијално)	1. Велики Мајдан 62.860.000 РСД, 2. "Косјерић" 92.090.000 РСД 3. "Рујевац" 75.147 .000 Средства Рудника	1-3. 2018.

Ред. бр. СП	Стратешки приоритети СП	Активности / Пројекти за реализацију приоритета (А/П)	Учесници у реализацији активности / Одговорност (О) и партнери (Пр) за реализацију пројеката	Оријентациони износи и извори финансирања А и П	Рокови реализације А и П (фаза П)
<b>Тематска област: Заштита и коришћење природних ресурса</b>					
<b>Планско решење: 1.6. Одрживо коришћење геолошких ресурса</b>					
		геолошких истражив. антимона и цинка (Sb,Zn) у рејону Рујевца код Љубовије		„Велики Мајдан”	
<i>Статус реализације за 2016. годину</i> МРЕ					
1. Пројекат је активан, са роком 16.07.2018. године., када се очекује изарад Елабората о ресурсима и резервама;					
2. Пројекат је активан, са роком 21.07.2018. године., са могућношћу продужења рока.					
3. Пројекат је активан, са роком 25.03.2018. године., са могућношћу продужења рока.					

Ред. бр. СП	Стратешки приоритети СП	Активности / Пројекти за реализацију приоритета (А/П)	Учесници у реализацији активности / Одговорност (О) и партнери (Пр) за реализацију пројеката	Оријентациони износи и извори финансирања А и П	Рокови реализације А и П (фаза П)
<b>Тематска област: Заштита животне средине, природних вредности и непокретних културних добара</b>					
<b>Планско решење: 5.1. Унапређење и заштита квалитета животне средине</b>					
1.	Израда и реализација локалних еколошких акционих планова за све општине/градове Колубарског и Мачванског округа	Министарство пољопривреде и заштите животне средине (МПЗЖС)			
-					
Општина Крупањ					
		1. Реализација Локалног еколошког акционог плана	1. О: ЈЛС Пр: „Хеминг” из Лознице	1. 1220.000 РСД Буџет ЈЛС	1. Континуирана активност
<i>Статус реализације за 2016. годину</i> Општина Крупањ					
1. Нису дате информације.					
Град Ваљево					
		1. Реализација ЛЕП-а и плана квалитета ваздуха	1. О: ЈЛС Пр: „ЕКО DIMeC“ Ваљево	1. Буџет ЈЛС, Буџет РС	1. Континуирана активност

Ред. бр. СП	Стратешки приоритети СП	Активности / Пројекти за реализацију приоритета (А/П)	Учесници у реализацији активности / Одговорност (О) и партнери (Пр) за реализацију пројеката	Оријентациони износи и извори финансирања А и П	Рокови реализације А и П (фаза П)
<b>Тематска област: Заштита животне средине, природних вредности и непокретних културних добара</b>					
<b>Планско решење: 5.1. Унапређење и заштита квалитета животне средине</b>					
		<i>Статус реализације за 2016. годину</i> Нису добијене информације.			
2.	Израда и спровођење програма заштите земљишта од водне ерозије, загађивања и других деградационих процеса, заштите ваздуха и заштите од буке	Град Шабац			
		1. Надзор над водотоцима другог реда и каналском мрежом 2. Мерење буке и надзор спровођења прописа из области заштите од буке	1-2. О: ЈЛС Шабац	1-2. Буџет ЈЛС	1-2. Континуирана активност
		<i>Статус реализације за 2016. годину</i> Град Шабац: 1. Надзор над водотоцима другог реда и канласком мрежом спроводи се континуирано током целе године , по службеној дужности и на основу пријава грађана. Првенствено се огледа у томе да се спречи одлагање смећа и другог отпада у водотоке другог реда , како од стране грађана, тако и од стране правних лица. Потом се врши надзор над целим водотоком у циљу уочавања промена на водотоку ( оштећења речног корита, меандрирања, појаве загађења, ерозије... ) и предузимању мера и радова на спречавању даљег ширења наведених појава и санирању насталих последица. 2. Мерење буке и надзор спровођења прописа из области заштите од буке -мониторинг се ради од 2016. године. Мониторинг стања нивоа буке на територији града Шапца се организује по једнодневно мерење у осам различитих месеци, за карактеристичне временске интервале дневног, вечерњег и ноћног периода мерења. Мерни интервали су изабрани тако да се њима обухвати цео циклус промена нивоа посматране буке у току дневног и ноћног периода времена.			
		Град Ваљево			
	1. Програм заштите ваздуха кроз наставак топлификације	1. О: ЈЛС Ваљево Пр: ЈКП	1. Буџет ЈЛС, донације	1. Континуирана активност	



Ред. бр. СП	Стратешки приоритети СП	Активности / Пројекти за реализацију приоритета (А/П)	Учесници у реализацији активности / Одговорност (О) и партнери (Пр) за реализацију пројеката	Оријентациони износи и извори финансирања А и П	Рокови реализације А и П (фаза П)
<b>Тематска област: Заштита животне средине, природних вредности и непокретних културних добара</b>					
<b>Планско решење: 5.1. Унапређење и заштита квалитета животне средине</b>					
		Статус реализације за 2016. годину Нису добијене информације.			
3.	Успостављање система сталног мониторинга свих параметара квалитета животне средине на подручју општина/града (земљишта, воде, ваздуха, вегетације, квалитета живота), и 24 часовног мониторинга на локацијама: Шабац, Лозница, Крупањ, Ваљево, Уб, Лајковац и Љиг	Агенција за заштиту животне средине (СЕПА)			
		1. Државни мониторинг - АМСКВ - аутоматски мониторинг станица квалитета ваздуха: Континуално мерење параметара квалитета ваздуха дефинисаних Уредбом о утврђивању програма контроле квалитета ваздуха у државној мрежи и мониторинг квалитета ваздуха на станицама АМСКВ Ваљево, АМСКВ Лозница и АМСКВ Шабац	1-3. О: СЕПА	1. 30.720.000 РСД донација одржавање и сервисирање 1.843.200 РСД/год Буџет РС	1. Континуирана активност
		2. Успостављање мониторинга површинских вода усклађеног са Оквирном директивом о води ЕУ (WFD): Програм годишњег мониторинга површинских вода (станице мониторинга на подручју Мачванског и Колубарског округа)		2. 7.800.000 РСД/год Буџет РС	Континуирана активност

Ред. бр. СП	Стратешки приоритети СП	Активности / Пројекти за реализацију приоритета (А/П)	Учесници у реализацији активности / Одговорност (О) и партнери (Пр) за реализацију пројектата	Оријентациони износи и извори финансирања А и П	Рокови реализације А и П (фаза П)
<b>Тематска област: Заштита животне средине, природних вредности и непокретних културних добара</b>					
<b>Планско решење: 5.1. Унапређење и заштита квалитета животне средине</b>					
		3. Мониторинг земљишта: Испитивање квалитета земљишта на основу годишњег плана рада Агенције за потребе израде индикатора стања земљишта и успостављања Катастра контаминираних локација		3. 2.000.000 РСД/год Буџет РС	Континуирана активност
<i>Статус реализације за 2016. годину</i> Нису добијене информације.					
Републичка дирекција за воде (МПЗЖС –РДВ)					
		1. Континуални мониторинг статуса вода према Уредби о успостављању годишњег програма мониторинга статуса вода	1. О: МПЗЖС – РДВ Пр: СЕПА, РХМЗ	1. Буџет РС	1. Континуирана активност
<i>Статус реализације за 2016. годину</i> МПШВ –РДВ: 1. Сваке године Влада доноси на предлог надлежног министарства предметну уредбу. Уредба о успостављању програма мониторинга за 2016. годину је донета („Службени гласник РС”, број 36/2016).					
Град Ваљево					
		1. Мониторинг буке – два пута годишње	1. О: ЈЛС Ваљево Пр: стручне акредитоване институције, ЗЈЗ Ваљево и Шабац	1. Буџет ЈЛС, Буџет РС	1. Континуирана активност
<i>Статус реализације за 2016. годину</i> Нису добијене информације.					
6.	Спровођење мера заштите животне средине и уређења заштитних појасева саобраћајница (ДП I и II реда)		Град Ваљево		
		1. Реализација саобраћајне студије за измештање саобраћаја из централног дела града, изградња тунела и бицикличке стазе	1. О: ЈЛС	1. Буџет ЈЛС	1. Континуирана активност
<i>Статус реализације за 2016. годину</i> Нису добијене информације.					

Ред. бр. СП	Стратешки приоритети СП	Активности / Пројекти за реализацију приоритета (А/П)	Учесници у реализацији активности / Одговорност (О) и партнери (Пр) за реализацију пројектата	Оријентациони износи и извори финансирања А и П	Рокови реализације А и П (фаза П)
<b>Тематска област: Заштита животне средине, природних вредности и непокретних културних добара</b>					
<b>Планско решење: 5.5. Заштита, презентација и одрживо коришћење природних добара</b>					
1.	Спровођење мера заштите на постојећим заштићеним подручјима, уз ревизију стања, статуса тих подручја и аката о њиховом проглашењу	Завод за заштиту природе Србије (ЗЗПС)			
		1. Ревизија заштите Меморијалног природног споеника „Део подручја села Тршић и манастира Троноша“ којом су предвиђене измене граница и режима заштите – добро је пормењено у предео изузетних одлика	1. О: МПЗЖС Пр: ЗЗПС	1. Буџет РС	1. 2016-2020.
<i>Статус реализације за 2016. годину</i> ЗЗПС: 1. Студија заштите Предео изузетних одлика – културни предео „Тршић-Троноша” завршена је 2015. године. Предата је надлежном министарству које је покренуло поступак заштите.					
3.	Завршетак израде студије заштите Ваљевских планина, израда студије заштите за Доњи ток Дрине - станиште мале чигре и друга подручја	Завод за заштиту природе Србије (ЗЗПС)			
		1. Ревизија заштите строгих природних резервата „Велика Пећ – Вражији вир“, „Забалац“, „Црна река“ и „Чалачки поток“, као и Предела нарочите лепоте „Рајац“ у оквиру фазне заштите Ваљевских планина – према средњерочном Програму заштите природних добара за период 2011.-2020. година 2. Теренска истраживања и валоризација Подрињских планина, планине Цер и водотока и приобаља Дрине	1-2. О: МПЗЖС Пр: ЗЗПС	1-2. Буџет РС	1-2. 2016-2020.
<i>Статус реализације за 2016. годину</i> ЗЗПС: 1. Студија заштите Предела изузетних одлика „Маљен” завршена је 2016. године. Резервати „Велика Пећ – Вражији вир”, „Забалац”, „Црна река” и „Чалачки поток” налазе се у границама Предела изузетних одлика „Маљен”. Студија заштите предата је надлежном министарству које је покренуло поступак заштите. Ревизија Предела нарочите природне лепоте „Рајац” је у току. Завршетак студије је планиран за 2018. годину. 2. Теренска истраживања планине Цер су у току. Завршетак студије је планиран за 2018. годину.					

Ред. бр. СП	Стратешки приоритети СП	Активности / Пројекти за реализацију приоритета (А/П)	Учесници у реализацији активности / Одговорност (О) и партнери (Пр) за реализацију пројеката	Оријентациони износи и извори финансирања А и П	Рокови реализације А и П (фаза П)
<b>Тематска област: Заштита животне средине, природних вредности и непокретних културних добара</b>					
<b>Планско решење: 5.5. Заштита, презентација и одрживо коришћење природних добара</b>					
		Теренска истраживања и валоризација Подрињских планина, водотока и приобаља Дрине је планиран до краја 2020. године.			

Ред. бр. СП	Стратешки приоритети СП	Активности / Пројекти за реализацију приоритета (А/П)	Учесници у реализацији активности / Одговорност (О) и партнери (Пр) за реализацију пројеката	Оријентациони износи и извори финансирања А и П	Рокови реализације А и П (фаза П)
<b>Тематска област: Заштита животне средине, природних вредности и непокретних културних добара</b>					
<b>Планско решење: 5.6. Заштита, презентација и одрживо коришћење непокретних културних добара</b>					
1.	Спровођење мера заштите, уређења и презентације шест непокретних културних добара од изузетног значаја и 20 културних добара од великог значаја	Републички завод за заштиту споменика културе (РЗЗСК)			
		1. Спомен кућа Вука Стефановића Караџића у Тршићу - Конзерваторски радови на 6 објеката народног градитељства	О: МКИ, РЗЗСК Пр: ЗЗСК Ваљево, Центар за културу Лозница, Град Лозница, МП	1. 3.600.000 РСД Буџет РС, Буџет ЈЛС, потенцијално међународни извори финансирања	1. 2018. (2 објекта током 2016, 2 објекта током 2017, два објекта током 2018. )
		2. Спомен комплекс Бела Црква - Конзерваторско-рестаураторски радови на зградама Старе кафане, Старе општине и Старе школе - Редефинисање коришћења простора и активирање изложбене поставке у Старој кафани	2. О: МКИ, РЗЗСК Пр: ЗЗСК Ваљево, Општина Крупањ	2. Буџет РС, Буџет ЈЛС	2. -
		3. Спомен комплекс Столице - Конзерваторско-рестаураторски радови на свим објектима - Пренамена функције Радничких барака	3. О: МКИ, РЗЗСК Пр: ЗЗСК Ваљево, Општина Крупањ	3. Буџет РС, Буџет ЈЛС	3. -
		4. Бебића Лука - Хитни конзерваторско –	4. О: МКИ, РЗЗСК Пр: ЗЗСК Ваљево, Град Ваљево	4. 4.000.000 РСД	4. 2017.

Ред. бр. СП	Стратешки приоритети СП	Активности / Пројекти за реализацију приоритета (А/П)	Учесници у реализацији активности / Одговорност (О) и партнери (Пр) за реализацију пројеката	Оријентациони износи и извори финансирања А и П	Рокови реализације А и П (фаза П)
<b>Тематска област: Заштита животне средине, природних вредности и непокретних културних добара</b>					
<b>Планско решење: 5.6. Заштита, презентација и одрживо коришћење непокретних културних добара</b>					
		рестаураторски радови на најугроженијим објектима - Израда Плана прављања		Буџет РС, потенцијално међународни извори финансирања, власници културног добра	
<p><i>Статус реализације за 2016. годину</i>  РЗСК:  1-4. Није било активности у 2016. години.  ЗЗСК Ваљево:  1. Радови су у току на седам објеката.  2. Није било активности у 2016. години.  4. Изведени су радови на санацији дела објеката.  Напомена: Видети за 4. у Табели 1.3., планско решење 3.3., стратешки приоритет 1. статус реализације за активност 1. МТТТ.  Општина Крупањ:  3. Није било активности у 2016. години. Реализација је одложена за 2017. и 2018. годину.</p>					
Министарство културе и информисања (МКИ), Завод за заштиту споменика културе Ваљево (ЗЗСК Ваљево), Град Ваљево					
НКД изузетни значај					
		5. Тешњар, Ваљево - Израда и реализација плана детаљне регулације - Израда пројектне документације и извођење инфраструктуре за Улицу кнеза Јовице	5. О: ЈЛС Ваљево Пр: Дирекција за изградњу, РЗСК, ЗЗСК Ваљево	5. Буџет ЈЛС 2.200.000 РСД 14.500.000 РСД	5. 2019.
		6. Спомен – капела са костурницом, Прњавор - Реализација конзерваторског пројекта	6. О: МКИ Пр: ЗЗСК Ваљево	6. 2.000.000 РСД Буџет РС	6. -
		7. Спомен костурница Текериш - Реализација пројекта конзерваторских	7. О: МРЗБСП Пр: ЗЗСК Ваљево	7. 1.300.000 РСД Буџет РС,	7. -

Ред. бр. СП	Стратешки приоритети СП	Активности / Пројекти за реализацију приоритета (А/П)	Учесници у реализацији активности / Одговорност (О) и партнери (Пр) за реализацију пројеката	Оријентациони износи и извори финансирања А и П	Рокови реализације А и П (фаза П)
<b>Тематска област: Заштита животне средине, природних вредности и непокретних културних добара</b>					
<b>Планско решење: 5.6. Заштита, презентација и одрживо коришћење непокретних културних добара</b>					
		радова на санацији и реконструкцији споменика		донације	
		8. Спомен комплекс Бела Црква - Доношење одлуке о намени и ревитализацији објеката - Израда и реализација пројекта санације зграда које су у функцији музеја	8. О: МРЗБСП, МКИ, РЗЗСК Пр: ЗЗСК Ваљево, ЈЛС Ваљево	8. 9.000.000 РСД Буџет ЈЛС, Буџет РС	8. -
		9. Спомен комплекс Столице - Доношење одлуке о намени и ревитализацији објеката - Израда и реализација пројекта санације зграда и окружења	9. О: МРЗБСП, МКИ, РЗЗСК Пр: ЗЗСК Ваљево, ЈЛС Ваљево	9. 35.000.000 РСД Буџет ЈЛС, Буџет РС	9. -
		<p><i>Статус реализације за 2016. годину</i>  ЗЗСК Ваљево:</p> <p>5. У припреми је доношење одлуке за израду ПДР-а за стару чаршију Тешњар.</p> <p>6. Није било активности у 2016. години.</p> <p>7. Већи део радова је завршен. Уговорени су радови на делу спомен костурнице у 2017.години.</p> <p>8. Није било активности у 2016. години.</p> <p>9. Донета одлука да се објекти дају Туристичкој организацији Ваљева на коришћење. Поднет је захтев РЗЗСК за давање сагласности на промену намене и радове на реконструкцији истих.</p>			
		НКД велики значај			
		10. Црква брнара у Миличиници - Наставак конзерваторских радова радова.	10. О: МКИ Пр: ЗЗСК Ваљево, донатори	10. 2.500.000 РСД Буџет ЈЛС, Буџет РС, донација	10. 2017.
		11. Црква манастира Пустиња - Санација кровног покривача и др. радови	11. О: МКИ Пр: ЗЗСК Ваљево, ЈЛС Ваљево, донатори	11. 5.000.000 РСД Буџет ЈЛС, Буџет РС, донација	11. 2018.
		12. Црква манастира Јовања Санација кровног покривача и др.	12. О: МКИ Пр: ЗЗСК Ваљево, ЈЛС Ваљево,	12. 3.800.000 РСД	12. 2018.

Ред. бр. СП	Стратешки приоритети СП	Активности / Пројекти за реализацију приоритета (А/П)	Учесници у реализацији активности / Одговорност (О) и партнери (Пр) за реализацију пројектата	Оријентациони износи и извори финансирања А и П	Рокови реализације А и П (фаза П)
<b>Тематска област: Заштита животне средине, природних вредности и непокретних културних добара</b>					
<b>Планско решење: 5.6. Заштита, презентација и одрживо коришћење непокретних културних добара</b>					
		радови	донатори	Буџет ЈЛС, Буџет РС, донација	
		13. Кућа војводе Живојина Мишића Струганик, Мионица Пројекат санације објеката и радови у партеру	13. О: МРЗБСП, МКИ, РЗЗСК Пр: ЗЗСК Ваљево, ЈЛС Мионица, донатори	13. 3.000.000 РСД Буџет ЈЛС, Буџет РС, донација	13. 2018.
		14. Храм у Славковици - Реализација пројекта обнове храма	13. О: МРЗБСП, МКИ, РЗЗСК Пр: ЗЗСК Ваљево, ЈЛС Љиг, донатори	14. 9.000.000, РСД Буџет ЈЛС, Буџет РС	14. 2020.
		15. Манастир у Боговађи - Реализација пројекта санације и реконструкције	15. О: МКИ Пр: ЗЗСК Ваљево, Град Београд - Лазаревац, донатори	15. 5.000.000 РСД Буџет ЈЛС, Буџет РС	15. 2019
		16. Манастир Докмир - Реализација дела пројекта санације и конзервације храма	16. О: МКИ Пр: ЗЗСК Ваљево, ЈЛС Уб, донатори	16. 2.500.000 РСД Буџет ЈЛС, Буџет РС	16. 2018.
		17. Окућница Солдатовића, Бастав - Доношење одлуке о будућој намени комплекса- модалитети ревитализације - Реализација пројекта	17. О: МКИ Пр: ЈЛС Осечина, ТОЛ, музеј,	17. 8.000.000 РСД Буџет ЈЛС, Буџет РС донације	17. 2020.
		18. Шабачка тврђава - Доношење одлуке о будућој намени комплекса- модалитети ревитализације - Израда пројекта музејске поставке - Реализација пројекта - реконструкција, инфраструктура - Конзерваторски радови	18. О: МКИ Пр: Град Шабац , ТОЛ музеј, ЗЗСК Ваљево	18. 40.000.000 РСД Буџет ЈЛС, Буџет РС донације	18. 2020.
		19. Црква у Криваји - Реализација пројекта санације и	19. О: МКИ Пр: Град Шабац, ЗЗСК Ваљево	19. 3.000.000 РСД	19. 2019.

Ред. бр. СП	Стратешки приоритети СП	Активности / Пројекти за реализацију приоритета (А/П)	Учесници у реализацији активности / Одговорност (О) и партнери (Пр) за реализацију пројеката	Оријентациони износи и извори финансирања А и П	Рокови реализације А и П (фаза П)
<b>Тематска област: Заштита животне средине, природних вредности и непокретних културних добара</b>					
<b>Планско решење: 5.6. Заштита, презентација и одрживо коришћење непокретних културних добара</b>					
		реконструкције		Буџет ЈЛС, Буџет РС	
		20. Манастир Троноша - Израда и реализација пројекта - Конзерваторски радови и чишћење живописа	20. О: МКИ Пр: Град Лозница, ЗЗСК Ваљево	20. 6.000.000 РСД Буџет ЈЛС, Буџет РС	20. 2020.
		<p><i>Статус реализације за 2016. годину</i> ЗЗСК Ваљево:</p> <p>10. Завршени су радови на замени кровног покривача. 11. Уговорени су радови. Почетак реализације у 2017. години. 12. Није било активности у 2016. години. 13. Није било активности у 2016. години.</p> <p>РЗЗСК:</p> <p>14. Издати су услови и мере техничке заштите за обнову храма 14.1. Урађен је пројекат 14.2. Добијена су средства за обнову и реализација у 2017. години.</p> <p>ЗЗСК Ваљево:</p> <p>15. Радови се реализују по фазама. 16-20. Није било активности у 2016. години.</p> <p>Град Шабац:</p> <p>18. Није било активности у 2016. години. 19. Пројекат је у потпуности реализован. Црква у Криваји је санирана и реконструисана.</p>			
2.	Утврђивање граница заштићене околине и зона са различитим режимима заштите, изградње и уређења простора за категорисана културна добра	Републички завод за заштиту споменика културе (РЗЗСК)			
		1. Комплекс зграда са двориштем у Баставу - Израда предлога одлуге о категоризацији непокретног културног добра за НКД од изузетног значаја	1. О: РЗЗСК Пр: ЗЗСК Ваљево	1. 300.000 РСД Буџет ЈЛС, Буџет РС	1. 2017
		2. Споменик и костурница стрељаним у Драгинцу - Завршетак утврђивања граница заштићене околине и зона са различитим режимима заштите	2. О: РЗЗСК Пр: ЗЗСК Ваљево	2. 300.000 РСД Буџет ЈЛС, Буџет РС	2. -



Ред. бр. СП	Стратешки приоритети СП	Активности / Пројекти за реализацију приоритета (А/П)	Учесници у реализацији активности / Одговорност (О) и партнери (Пр) за реализацију пројеката	Оријентациони износи и извори финансирања А и П	Рокови реализације А и П (фаза П)
<b>Тематска област: Заштита животне средине, природних вредности и непокретних културних добара</b>					
<b>Планско решење: 5.6. Заштита, презентација и одрживо коришћење непокретних културних добара</b>					
		3. Детаљна идентификација карактера и оцена задовољавања критеријума за утврђивање културних предела у Колубарском и Мачванском округу (културно наслеђе)	3. О: РЗСК Пр: ЗЗСК Ваљево, ЈЛС, ЗЗПС	3. 5.000.000 РСД Буџет ЈЛС, Буџет РС потенцијално међународни извори финансирања	3. 2018.
<p><i>Статус реализације за 2016. годину</i> РЗСК, ЗЗСК Ваљево:</p> <p>1. Није било активности у 2016. години. 2. Активности је реализована. Предлог одлуке са мерама заштите и мерама заштите заштићене околине је упућен МКИ. 3. Није било активности у 2016. години.</p> <p style="text-align: center;">Завод за заштиту споменика културе Ваљево (ЗЗСК Ваљево), Град Ваљево</p>					
		1. Тешњар - Ревизија границе заштићене околине 2. Манастир Троноша - Израда предлога заштићене околине	1 -2. О: МКИ Пр: РЗСК, ЗЗСК Ваљево	1-2. 500.000 РСД Буџет ЈЛС, Буџет РС	1-2. 2019.године
<p><i>Статус реализације за 2016. годину</i> ЗЗСК Ваљево:</p> <p>1. Није било активности у 2016. години.</p>					
3.	Истраживање археолошких налазишта, објеката народног градитељства и руралних просторних целина, спровођење процедуре категоризације и стицања статуса културног добра	Министарство културе и информисања (МКИ), Завод за заштиту споменика културе Ваљево (ЗЗСК Ваљево), Град Ваљево			
		1. Археолошко истраживање налазишта Анине, Лајковац	1-3. О: МКИ Пр: ЈЛС, ЗЗСК Ваљево	1. 10.000.000 РСД	1. 2020.
		2. Археолошко истраживање налазишта Јеринин град, Бранговић		2. 8.000.000 РСД Буџет ЈЛС, Буџет РС	2. 2020.
		3. Археолошко истраживање налазишта Тројанов град		3. 1.000.000. РСД	3. 2018.

Ред. бр. СП	Стратешки приоритети СП	Активности / Пројекти за реализацију приоритета (А/П)	Учесници у реализацији активности / Одговорност (О) и партнери (Пр) за реализацију пројеката	Оријентациони износи и извори финансирања А и П	Рокови реализације А и П (фаза П)
<b>Тематска област: Заштита животне средине, природних вредности и непокретних културних добара</b>					
<b>Планско решење: 5.6. Заштита, презентација и одрживо коришћење непокретних културних добара</b>					
		4. Рекогносцирање средњовековних стећака и утврђења колубарског и мачванског краја	4-5. О: МКИ Пр: ЈЛС, ЗЗСК Ваљево, РЗЗСК, Историјски институт	Буџет ЈЛС, Буџет РС 4. 2.000.000. РСД Буџет ЈЛС, Буџет РС	4. 2020.
		5. Израда предлога за категоризацију археолошких налазишта (Црквина врхпоље, Тројанов град, Цикотски градац, Звонара ћелије, Градуждина Дебрец, Кулина Крчмар)		5. 500.000 РСД Буџет ЈЛС, Буџет РС	5. 2017.
		6. Заштитна археолошка истраживања и рекогносцирања простора угроженим површинским копом Колубара	6-11 .О: МКИ Пр: ЈЛС, ЗЗСК Ваљево, РЗЗСК	6.10.000.000 РСД Буџет ЈЛС, Буџет РС	6. 2019.
		7. Конзервација и презентација непокретних археолошких налаза римске виле рустике на налазишту Анине, Лајковац		7. 4.000.000 РСД Буџет ЈЛС, Буџет РС	7. 2019.
		8. Конзервација и презентација непокретних археолошких налаза цркве и утврђења Јеринин град, Бранговић		8. 6.000.000 РСД Буџет ЈЛС, Буџет РС	8. 2019.
		9. Рекогносцирање подручја града Ваљево и Лозница и општине Љиг		9. 850.000 РСД Буџет ЈЛС, Буџет РС	9. 2019.
		10. Израда предлога за категоризацију цркви брвнара (Миличаница, Скадар, Оровица)		10. 650.000 РСД Буџет ЈЛС, Буџет РС	10. 2020.
		11. Израда предлога за категоризацију: цркава у Ориду, Змињаку, Вукона, Врело, Дреновац, Грачаница, Брдарица, Св. Ане Шабаци; зграде		11. 1.200.000 РСД Буџет ЈЛС, Буџет РС	11. 2020.

Ред. бр. СП	Стратешки приоритети СП	Активности / Пројекти за реализацију приоритета (А/П)	Учесници у реализацији активности / Одговорност (О) и партнери (Пр) за реализацију пројеката	Оријентациони износи и извори финансирања А и П	Рокови реализације А и П (фаза П)
<b>Тематска област: Заштита животне средине, природних вредности и непокретних културних добара</b>					
<b>Планско решење: 5.6. Заштита, презентација и одрживо коришћење непокретних културних добара</b>					
		Управе прихода Шабац, упавне зграде и зграде са сатом Зорка Шабац			
<i>Статус реализације за 2016. годину</i> ЗЗСК Ваљево: 1-10. Није било активности у 2016. години. 11. У фази је реализације за део наведених НКД. Град Шабац: 11. У поступку утврђивања су цркве Св. Ане у Шапцу, цркве у Змињаку и Ориду. Зграда Управе прихода, Управна зграда ХИ „Зорка“ Шабац и зграда са сатом ХИ „Зорка“ Шабац, нису у поступку утврђивања					
4.	Израда и спровођење средњорочних програма заштите, уређења и презентације непокретних културних добара Знаменито место Бранковина (2.6)	Републички завод за заштиту споменика културе (РЗЗСК)			
		1. Израда програма интерпретације и презентације непокретних културних добара у Бранковини	1. О: МКИ, МП Пр: ЈЛС, ЗЗСК Ваљево, РЗЗСК	1. 400.000 РСД Буџет ЈЛС, Буџет РС, потенцијално међународни извори финансирања	1. 2017.
<i>Статус реализације за 2016. годину</i> РЗССК, ЗЗСК Ваљево: 1. Није било активности у 2016. години.					
5.	Систематско рекогносцирање руралног подручја у оквиру пројекта „Атлас народног градитељства Србије“	Републички завод за заштиту споменика културе (РЗЗСК)			
		1. Системско рекогносцирање и документовање објеката народног градитељства на теиторији општина (Ваљево, Осечина, Богатић, Владимировци, Коцељева, Крупањ)	1. О: МКИ Пр: ЈЛС, ЗЗСК Ваљево, РЗЗСК	1. 3.000.000 РСД Буџет ЈЛС, Буџет РС, потенцијално међународни извори финансирања	1. 2019.
<i>Статус реализације за 2016. годину</i> РЗССК: 1. Активност је започета у 2016. години. Отпочела је прва фаза мапирања народног градитељства који су категорисани.					

Ред. бр. СП	Стратешки приоритети СП	Активности / Пројекти за реализацију приоритета (А/П)	Учесници у реализацији активности / Одговорност (О) и партнери (Пр) за реализацију пројеката	Оријентациони износи и извори финансирања А и П	Рокови реализације А и П (фаза П)	
<b>Тематска област: Заштита животне средине, природних вредности и непокретних културних добара</b>						
<b>Планско решење: 5.6. Заштита, презентација и одрживо коришћење непокретних културних добара</b>						
6.	Развој националних и регионалних "путева културе" у функцији презентације и интерпретације непокретног и нематеријалног културног наслеђа	Републички завод за заштиту споменика културе (РЗССК)				
		1. Дефинисање и развој туристичких итинерера који укључују непокретна културна добра по темама	1. О: МКИ Пр: ЈЛС, ЗЗСК Ваљево, РЗССК, ТОС	1.500.000 РСД Буџет ЈЛС, Буџет РС, потенцијално међународни извори финансирања, донације	1. 2020.	
		<i>Статус реализације за 2016. годину</i> РЗССК: 1. Није било активности у 2016. години.				
		Министарство културе и информисања (МКИ), Завод за заштиту споменика културе Ваљево (ЗЗСК Ваљево), Град Ваљево				
		1. Развој путева културе: - Први и Други српски устанак и ратови у прошлом веку, - Манастири и Цркве Региона, - Јевреји у Шапцу	1. О: МКИ Пр: ЈЛС, ЗЗСК Ваљево, РЗССК, ТОС	1. Буџет ЈЛС, Буџет РС	1. 2020.	
<i>Статус реализације за 2016. годину</i> ЗЗСК Ваљево: 1. Није било активности у 2016. години.						

Ред. бр. СП	Стратешки приоритети СП	Активности / Пројекти за реализацију приоритета (А/П)	Учесници у реализацији активности / Одговорност (О) и партнери (Пр) за реализацију пројеката	Оријентациони износи и извори финансирања А и П	Рокови реализације А и П (фаза П)
<b>Тематска област: Уређење простора специјалне намене и од значаја у ванредним ситуацијама</b>					
<b>Нови стратешки приоритет</b>					
1.	Заштита од природних непогода и		Министарство унутрашњих послова (МУП)		

Ред. бр. СП	Стратешки приоритети СП	Активности / Пројекти за реализацију приоритета (А/П)	Учесници у реализацији активности / Одговорност (О) и партнери (Пр) за реализацију пројеката	Оријентациони износи и извори финансирања А и П	Рокови реализације А и П (фаза П)
<b>Тематска област: Уређење простора специјалне намене и од значаја у ванредним ситуацијама</b>					
<b>Нови стратешки приоритет</b>					
	технолошких удеса	1. Израда планова заштите и спасавања јединица локалне самоуправе у ванредним ситуацијама	1. О: ЈЛС Пр: МУП	1. Буџет ЈЛС	1. -
		<i>Статус реализације за 2016. годину</i> МУП: Нису добијене информације. Општина Крупањ: 1. У 2016. години започела је израда процене угрожености од елементарних непогода и других несрећа на територији општине Крупањ.			

Табела I-2.2. Статус реализације детаљно разрађених стратешких приоритета из Програма имплементације РПП КМО (Табела III-2 програма) - Развој становништва, насеља и социјални развој

Ред. бр. СП	Стратешки приоритети СП	Активности / Пројекти за реализацију приоритета (А/П)	Учесници у реализацији активности / Одговорност (О) и партнери (Пр) за реализацију пројеката	Оријентациони износи и извори финансирања А и П	Рокови реализације А и П (фаза П)
<b>Тематска област: Развој становништва, мреже насеља и јавних служби</b>					
<b>Планско решење: 2.2. Развој и повећање доступности услуга јавних служби</b>					
2.	Повећање капацитета и ширење мреже објеката предшколског васпитања и образовања, организовање специјализованог превоза и мобилних, путујућих дечијих вртића	Министарство просвете, науке и технолошког развоја (МПНТР)			
		1. Изградња нових предшколских објеката – вртића, комплетна санација и адаптација објеката финансираних из кредита међународних банака или донација, према условима и приоритетима утврђеним у сарадњи са представницима институција које обезбеђују кредит или донацију и представницима локалне самоуправе	1. О: МПНТР Пр: ЈЛС	1. Међународни кредити и донације	1. -
		<i>Статус реализације за 2016. годину</i> МПНТР			
		1. Нису дате информације.			
3.	Подизање квалитета наставе и увођење флексибилних програма основног образовања и васпитања, вишенаменско коришћење постојећих објеката и организовање специјализованог превоза ученика	МУП-Сектор за ванредне ситуације-Одељење за ванредне ситуације у Ваљево			
		1. Смањење ризика од земљотреса у предшколским и школским установама у објектима који немају отпорност на земљотрес интензитета VIII степени Меракалијеве скале.	1. О: МУП Пр: Школска управа Ваљево и ЈЛС	1. Буџет РС, Буџет ЈЛС	1. -
		<i>Статус реализације за 2016. годину</i> Нису добијене информације.			
		РПК Ваљево (Општина Осечина)			
4.	Усклађивање образовних програма на нивоу средњег образовања са професионалним квалификацијама потребним за развој	1. Побољшање јавне услуге превоза школске деце у руралном подручју Осечине	1. О: ЈЛС	1. Буџет ЈЛС, Донације 6.800.000 РСД	1. 2020.
		<i>Статус реализације за 2016. годину</i> РПК Ваљево: 1. Сувбенцинише се превоз деце у основном образовању у износу од 50%, као и средњем образовању на основу закона и општинске одлуке.			
4.	Усклађивање образовних програма на нивоу средњег образовања са професионалним квалификацијама потребним за развој	НСЗ Лозница			
		1. НСЗ-филијала Лозница редовно информисање средње школе у Граду	1. О: НСЗ-филијала Лозница, Град Лозница	1. Нису потребна финансијска	1. Континуална активност

Ред. бр. СП	Стратешки приоритети СП	Активности / Пројекти за реализацију приоритета (А/П)	Учесници у реализацији активности / Одговорност (О) и партнери (Пр) за реализацију пројеката	Оријентациони износи и извори финансирања А и П	Рокови реализације А и П (фаза П)
<b>Тематска област: Развој становништва, мреже насеља и јавних служби</b>					
<b>Планско решење: 2.2. Развој и повећање доступности услуга јавних служби</b>					
	општина/градова, округа и региона	Лозница о кретањима на тржишту рада ради увођења нових образовних профила 2. Оснивање самосталне средње школе са одељењима пољопривредне струке у општини Осечина 3. Производно-едукативни пчеларски дом у Плушцу	Пр: Гимназија Лозница, Средња школа „Свети Сава“, Техничка Школа, Средња економска школа 2. О: ЈЛС, МПНТР 3. О: ЈЛС	средства 2. Буџет ЈЛС, Буџет РС 10.000.000 РСД 3. јавно приватно партнерство 5.000.000 РСД	2. 2019. 3. 2018.
<i>Статус реализације за 2016. годину</i> НСЗ Лозница: 1. НСЗ - Филијала Лозница наставља са сталним консултацијама са средњим школама. Као резултат наведених консултација је и увођење новог образовног профила у Техничкој школи – „заваривач”.					
5.	Повећање доступности примарне здравствене заштите корисницима, нарочито на руралном подручју, организовањем мобилних здравствених тимова, интегрисаним пружањем услуга здравствене и социјалне заштите, и пружањем квалитетне прехоспиталне хитне медицинске помоћи	Министарство за рад, запошљавање, борачка и социјална питања (МРЗБСП)			
		1. Оснивање социјално-здравствених установа.	1. О: МРЗБС, МЗд, ЈЛС Пр: установе социјалне заштите, здравствене установе	1. Буџет РС, Буџети ЈЛС	1. 2018.
<i>Статус реализације за 2016. годину</i> Нису добијене информације.					
РПК Ваљево (Општина Осечина)					
		1. Кућна нега и лечење у руралним подручјима Осечине	1. О: ЈЛС, Дом здравља Пр: МЗд	1. Буџет РС 1.845.600 РСД/год.	1. 2017.
<i>Статус реализације за 2016. годину</i> РПК Ваљево: 1. Није било активности у 2016. години.					
Општина Крупањ					
		1. Кућна нега и лечење	1. О: Дом здравља „Крупањ“	1. Средства РФЗО	1. Континуирана активност
<i>Статус реализације за 2016. годину</i> Општина Крупањ: 1. Нису дате информације.					

Ред. бр. СП	Стратешки приоритети СП	Активности / Пројекти за реализацију приоритета (А/П)	Учесници у реализацији активности / Одговорност (О) и партнери (Пр) за реализацију пројеката	Оријентациони износи и извори финансирања А и П	Рокови реализације А и П (фаза П)
<b>Тематска област: Развој становништва, мреже насеља и јавних служби</b>					
<b>Планско решење: 2.2. Развој и повећање доступности услуга јавних служби</b>					
6.	Развијање разноврсних услуга социјалне заштите усаглашених са потребама корисника које се приоритетно задовољавају у локалној заједници и породици (природном окружењу); развој нових облика заштите старих лица и смањење броја корисника смештених у установама социјалне заштите	Министарство за рад, запошљавање, борачка и социјална питања (МИНРЗБС)			
		1. Имплементација Стратегије развоја социјалне заштите 2. Деинституционализација и развој мреже услуга у заједници РЗ. асписивање конкурса за ЈЛС и невладине организације, односно удружења грађана ради обезбеђења, подстицаја и развоја услуга социјалне заштите из надлежности ЈЛС које није могуће обезбедити на други начин у потребном обиму	1-3. О: МРЗБС, ЈЛС Пр: Установе социјалне заштите, невладине организације	1-3. Буџет РС	1-3. 2018.
		<i>Статус реализације за 2016. годину</i> Нису добијене информације.			
		Град Шабац			
		1. Изградња зграде од 25 станова намењених давању у закуп избегличким породицама, уз могућност откупа 2. Изградња 16 монтажних кућа, и то: за 13 породица из Колективног центра Варна и 3 куће за социјално угрожене домицилне породице 3. Изградња објекта од 36 станова за Социјално становање у заштићеним условима, при чему је 29 станова намењено избегличким породицама из Колективног центра Варна и 7 станова за социјално угрожено домицилно становништво	1. О: Град Шабац, Комесаријат за избеглице и ЈУП Истраживање и развој 2-3. О: Град Шабац, Хаусинг центар, Комесаријат за избеглице, Центар за социјални рад Шабац	1. 73.728.000 РСД Светска банка и Буџет ЈЛС 2. 43.008.000 РСД потенцијално међународни извори финансирања, Буџет ЈЛС 3. 98.304.000 РСД потенцијално међународни извори финансирања, ЈЛС	1. 2017. 2. 2016. 3. 2016.
		<i>Статус реализације за 2016. годину</i> Град Шабац: 1. Изградња објекта од 25 станова није започета. Пројекат ће се реализовати у сарадњи са Комесаријатом за избеглице и миграције и ЈУП за истраживање и развој.			



Ред. бр. СП	Стратешки приоритети СП	Активности / Пројекти за реализацију приоритета (А/П)	Учесници у реализацији активности / Одговорност (О) и партнери (Пр) за реализацију пројеката	Оријентациони износи и извори финансирања А и П	Рокови реализације А и П (фаза П)
<b>Тематска област: Развој становништва, мреже насеља и јавних служби</b>					
<b>Планско решење: 2.2. Развој и повећање доступности услуга јавних служби</b>					
		<p>2. Изградња 16 монтажних кућа (13 за породице из Колективног центра Варна и 3 куће за социјално угрожене домицилне породице) је почела 2016. године, Учесници пројекта су Хаусинг Центар (Housing Center) и ИДЦ (Удружење грађана Иницијатива за развој и сарадњу), Комесаријат за избеглице и миграције Републике Србије, Центар за социјални рад „Шабац” и Град Шабац.</p> <p>3. Пројекат изградње објекта за социјално становање у заштићеним условима је реализован у сарадњи са Хаусинг Центром (Housing Center) и ИДЦ-ом (Удружење грађана Иницијатива за развој и сарадњу), као и у сарадњи са Комесаријатом за избеглице и миграције Републике Србије, Центром за социјални рад „Шабац” и Градом Шапцем, у периоду између марта 2015. и марта 2016. године, а породице су усељене у априлу 2016. године. Зграда је површине 2000 m<sup>2</sup>, поседује 36 станова, од којих је 29 намењени за избеглице, интерно расељена лица и повратнике по споразуму о реадмисији, а 7 станова је намењено за породице из локалне заједнице. .</p>			
		РПК Ваљево (Општина Осечина)			
		1. Дом за старе и особе са деменцијом у Пецкој	1.О: ЈЛС, Дом здравља	1. Буџет ЈЛС , донације 950.000 РСД	1. 2018.
		2. Помоћ у кући старим лицима у руралним срединама у општини Осечина	2. О: ЈЛС	2. 1.860.000 РСД/год. Буџет ЈЛС	2. 2017.
		<i>Статус реализације за 2016. годину</i> РПК Ваљево: 1-2. Није било активности у 2016. години.			
		Општина Крупањ			
		1. Услуге социјалне заштите : помоћ и нега у кући за стара лица и особе са инвалидитетом , Дневни боравак за децу и младе са сметњама у развоју; Пружање услуга лични пратилац ученика (Персонални асистент) у основној школи	1. О: ЈЛС, Центар за социјални рад Пр: избрани пружаоци услуга – удружења грађана	1. 7.000.000 / год. РСД Буџет ЈЛС	1. Континуирана активност
		<i>Статус реализације за 2016. годину</i> Општина Крупањ: 1. Нису дате информације.			
8.	Развој различитих спортских и рекреативних активности, мреже клубова, спортских	Министарство омладине и спорта (МОС)			
		1. Изградња физкултурне сале ОШ „Доситеј Обрадовић“ у Вољуцу, Шабац	1. О: МОС и ЈЛС	1. 27.788.773 РСД Буџет РС,	1. 2016.

Ред. бр. СП	Стратешки приоритети СП	Активности / Пројекти за реализацију приоритета (А/П)	Учесници у реализацији активности / Одговорност (О) и партнери (Пр) за реализацију пројеката	Оријентациони износи и извори финансирања А и П	Рокови реализације А и П (фаза П)
<b>Тематска област: Развој становништва, мреже насеља и јавних служби</b>					
<b>Планско решење: 2.2. Развој и повећање доступности услуга јавних служби</b>					
	терена и објеката			Буџет ЈЛС	
<i>Статус реализације за 2016. годину</i> МОС, Град Шабац:					
1. Завршени су радови на изградњи физкултурне сале.					
РПК Ваљево (Општина Ваљево)					
	1. Креативне радионице за младе у општини Осечина		1. О: ЈЛС, Канцеларија за младе	1. 1.050.000 РСД Буџет ЈЛС, донације	1. 2016.
	2. Уређење спортских игралишта у селима Осечине		2. О: ЈЛС, Канцеларија за младе	2. 300.000 РСД Буџет ЈЛС	2. 2017.
<i>Статус реализације за 2016. годину</i> РПК Ваљево:					
1. Није било активности у 2016. години.					
2. Урађено је игралиште у Горњем Црниљеву.					
Град Шабац					
	1. Реконструкција "Кош клуба" (кошаркашки терен са трибинама)		1-2. О: ЈЛС и ЈП "Спортски - центар Шабац"	1. 11.800.000 РСД 2. 40.000.000 РСД Буџет ЈЛС	1. 2016. 2. 2017.
	2. Реконструкција Соколског дома				
<i>Статус реализације за 2016. годину</i> Град Шабац:					
1. Пројекат је у потпуности реализован.					
2. Са реконструкцијом Соколског дома се стало до даљег.					
Министарство омладине и спорта (МОС)					
	1. Реконструкција и адаптација малих спортских терена на територији Републике Србије у општини Крупањ.		1-2. О: МОС Пр: ЈЛС	1. 2.802.120 РСД Буџет РС	1-2. 2016.
	2. Реконструкција и адаптација малих спортских терена на територији Републике Србије у општини Љубовија.			2. 2.802.120 РСД Буџет РС	
<i>Статус реализације за 2016. годину</i> МОС:					

Ред. бр. СП	Стратешки приоритети СП	Активности / Пројекти за реализацију приоритета (А/П)	Учесници у реализацији активности / Одговорност (О) и партнери (Пр) за реализацију пројеката	Оријентациони износи и извори финансирања А и П	Рокови реализације А и П (фаза П)
<b>Тематска област: Развој становништва, мреже насеља и јавних служби</b>					
<b>Планско решење: 2.2. Развој и повећање доступности услуга јавних служби</b>					
		1. Завршени су радови на реконструкцији и адаптацији малих и адаптација малих спортских терена на територији општине Крупањ. 2. Завршени су радови на реконструкцији и адаптацији малих и адаптација малих спортских терена на територији општине Љубовија.			
		РПК (Општина Осечина)			
		1. Санација и адаптација сеоских домова у општини Осечина	1. О: ЈЛС Пр:ЈЛС	1. 3.000.000 РСД Буџет ЈЛС	1. 2021.
		<i>Статус реализације за 2016. годину</i>			
		РПК Ваљево:			
		1. Није било активности у 2016. години.			
		ЈЛС			
		-			

Табела П-3. Статус реализације детаљно разрађених стратешких приоритета из Програма имплементације РПП КМО (Табела П-3 програма) - Одрживи развој економије, транспорта и инфраструктуре

Ред. бр. СП	Стратешки приоритети СП	Активности / Пројекти за реализацију приоритета (А/П)	Учесници у реализацији активности / Одговорност (О) и партнери (Пр) за реализацију пројектата	Оријентациони износи и извори финансирања А и П	Рокови реализације А и П (фаза П)
<b>Тематска област: Развој привредних делатности и туризма</b>					
<b>Планско решење: 3.1. Конкурентан привредни развој</b>					
1.	Институционална подршка регионалном развоју, успешним фирмама и сектору малих и средњих предузећа (из области индустрије, пољопривреде, туризма, саобраћаја и складишно-логистичких активности, услужних делатности и других), уз повезивање у производно-услугне регионалне кластере	Министарство привреде (МП)			
		1. Годишњи програми подстицања равномерног регионалног развоја 2. Спровођење Програма развоја Подриња 2016-2020.	1-2.О: МП	1. 100.000.000 РСД, Буџет РС 2. 30.000.000 РСД, Буџет РС	1. Континуалана активност 2.2016-2020.
		<i>Статус реализације за 2016. годину</i> МП:			
		1. Уредбом Владе РС усвојен је Програм подстицања равномерног регионалног развоја у 2016. години („Службени гласник РС”, бр. 60/16, 75/16), којим је подржано суфинансирање 37 локалних самоуправа у износу од 56.964.080,48 динара за припрему пројектно-техничке документације која се односи на инфраструктурне пројекте за унапређење индустријских и пословних зона, обнављање браунфилд локација и развијање саобраћајне и комуналне инфраструктуре.			
		1.1. У Колубарском округу подржано је суфинансирање једне локалне самоуправе у износу од 1.339.200,00 динара.			
		1.2. У Мачванском округу подржано је суфинансирање једне локалне самоуправе у износу од 3.659.040,00 динара.			
		2. Започела је израда Акционог плана за реализацију Програма развоја Подриња 2018-2022.			
		НСЗ Лозница, Министарство за рад, запошљавање, борачка и социјална питања (МРЗБСП)			
		1. Реализација мера активне политике запошљавања у складу са годишњим Националним акционим планом запошљавања и локалним акционим плановима запошљавања	1. О: НСЗ, ЈЛС Пр: Приватни предузетници	1. Буџет РС, Буџет ЈЛС	1. Континуалана активност
		<i>Статус реализације за 2016. годину</i> НСЗ Лозница:			
		1.1. Донети су локални акциони планови запошљавања за Град Лозницу и општине: Крупањ, Љубовија и Мали Зворник.			
		1.2. Реализоване су све мере активне политике запошљавања у складу са Националним акционим планом и локалним акционим плановима запошљавања.			
		1.3. НЗС - Филијала Лозница је реализовала мере активне политике запошљавања која су финансирана из буџета Републике Србије, а на основу техничке подршке, реализовала је и мере које су определиле и финансирале локалне самоуправе.			

Ред. бр. СП	Стратешки приоритети СП	Активности / Пројекти за реализацију приоритета (А/П)	Учесници у реализацији активности / Одговорност (О) и партнери (Пр) за реализацију пројеката	Оријентациони износи и извори финансирања А и П	Рокови реализације А и П (фаза П)
<b>Тематска област: Развој привредних делатности и туризма</b>					
<b>Планско решење: 3.1. Конкурентан привредни развој</b>					
			ЈЛС		
			—		
3.	Интензивирање партнерства на нивоу јединица локалне самоуправе, округа и региона у циљу заједничког наступа код Европске уније и других релевантних међународних асоцијација за реализацију трансграничних програма привредног развоја	<p>1. ИПА 2010 - Подршка општинама у Републици Србији у припреми и спровођењу инфраструктурних пројеката (МИСП 2010)</p> <p>2. Мера унапређења локалне и регионалне инфраструктуре-Градимо заједно</p> <p>3. Програм подршке унапређења локалне и регионалне инфраструктуре-Градимо заједно</p> <p>4. Програм подршке унапређења локалне и регионалне инфраструктуре-Градимо заједно (ЕИБ 8)</p>	1-4. О: МП	1. 50.000.000 РСД 2. 151.521.000 РСД 3. 12.511.000 РСД 4. 500.000.000 РСД 1-4. Буџет РС, Фондови ЕУ и ИПА	1-4. 2016.
		<p>Министарство привреде (МП)</p> <p><i>Статус реализације за 2016. годину</i></p> <p>МП:</p> <p>1. У Колубарском управном округу у 2016. години завршена је:</p> <p>1.1. Физичка и финансијска реализација за пројекат изградње дела цевовода у оквиру система за водоснабдевање Колубарског округа, територија: Ваљево, Лазаревац, Лајковац, Мионица, Уб (деоница Дивци– Оштриковац и резевоар „Оштриковац”),</p> <p>1.2. Финансијска реализација за пројекат изградње дела цевовода у оквиру система за водоснабдевање Колубарског округа, територија: Ваљево, Лајковац, Мионица, Уб (деоница цевовода чисте воде Белошевац-Дивци, укупне дужине 10.339,55м, од км 3+029,17 до км 13+368,72).</p> <p>За предметне пројекте у 2016. години укупно је утрошено 40.167.182,00 из средстава Министарства привреде.</p> <p>2. Није било активности у 2016. години на територији Колубарског и Мачванског управног округа.</p> <p>3. У Мачванском управном округу у 2016. години завршена је финансијска реализација пројекта изградње коловоза и тротоара у улици Дише Атића, општина Коцељева. Укупно је утрошено из 375.230,00 из средстава Европске инвестиционе банке.</p> <p>4. Уредбом Владе РС усвојен је Програм унапређења локалне и регионалне инфраструктуре - Градимо заједно – ЕИБ 8 („Службени гласник РС”, број 10/16) за финансирање реализације инфраструктурних пројеката од значаја за локални и регионални развој на основу кога су донете Одлука о распореду и коришћењу средстава за подршку унапређења локалне и регионалне инфраструктуре - Градимо заједно – ЕИБ 8 („Службени гласник РС”, број 65/16) и Одлука о изменама и допунама Одлуке о распореду и коришћењу средстава за подршку</p>			

Ред. бр. СП	Стратешки приоритети СП	Активности / Пројекти за реализацију приоритета (А/П)	Учесници у реализацији активности / Одговорност (О) и партнери (Пр) за реализацију пројеката	Оријентациони износи и извори финансирања А и П	Рокови реализације А и П (фаза П)
<b>Тематска област: Развој привредних делатности и туризма</b>					
<b>Планско решење: 3.1. Конкурентан привредни развој</b>					
		унапређења локалне и регионалне инфраструктуре - Градимо заједно – ЕИБ 8 („Службени гласник РС”, број 80/16). На основу Одлуке у Колубарском управном округу одобрено је суфинансирање реализације три пројекта у износу од 15.152.117,00 динара у следећим јединицама локалних самоуправа: Ваљево, Мионица и Уб.			
		НСЗ Лозница			
		1. Заједничко учешће у пројектима ИПА –Прекогранична сарадња са БиХ	1. О: ЈЛС Пр: Јавна предузећа	1. Буџет РС, Буџет ЈЛС, фондови ЕУ	1.-
		<i>Статус реализације за 2016. годину</i> НСЗ Лозница: 1. НСЗ - Филијала Лозница нема ни одговорност, а није ни партнер у овом пројекту, али у њему учествује на нивоу техничке подршке. По последњим информацијама којима располажемо је да се чека одговор Комисије која треба да одлучи да ли је пројекат, чији је носилац Град Лозница са својим јавним комуналним предузећем, прошао.			
		Остале ЈЛС			
		-			
<b>Планско решење: 3.2. Развој нових просторних форми смештаја индустрије и малих и средњих предузећа</b>					
2.	Активирање и побољшање инфраструктурне опремљености постојећих локација и напуштених објеката (производних хала, складишта, војних објеката и другог) - браунфилд локалитета у урбаним центрима и руралним насељима	Општина Крупањ			
		1. Куповина и покретање производње некадашње текстилне фабрике „Крупањке" Крупањ	1. О: ЈЛС, МП, Инвеститори	1. 100.000.000 РСД Буџет ЈЛС	1. 2020.
		<i>Статус реализације за 2016. годину</i> Општина Крупањ: 1. Покренута је производња 2015 године. Инвеститору из Турске дата је фабрика на 99 година „JEANCI SERBIA” доо Лесковац. Производе се одевни предмети од џинса. Запослено је 150 лица.			
		Остале ЈЛС			
		-			
4.	Припрема стратешких планова уређења, развоја и управљања индустријским зонама, са акционим плановима за реализацију индустријских зона и других пројеката	Министарство привреде (МП)			
		1. Подршка развоју пословних зона 2. Подршка развоју пословне инфраструктуре	1-2. О: МП	1. 141.538.000 РСД 2. 500.000.000 РСД 1-2. Буџет РС	1-2. 2016.

Ред. бр. СП	Стратешки приоритети СП	Активности / Пројекти за реализацију приоритета (А/П)	Учесници у реализацији активности / Одговорност (О) и партнери (Пр) за реализацију пројектата	Оријентациони износи и извори финансирања А и П	Рокови реализације А и П (фаза П)
<b>Тематска област: Развој привредних делатности и туризма</b>					
<b>Планско решење: 3.1. Конкурентан привредни развој</b>					
		<p><i>Статус реализације за 2016. годину</i>  МП:</p> <ol style="list-style-type: none"> <li>У Мачванском управном округу у 2016. години завршена је физичка реализација за пројекат изградње улице Нова 1 и Нова 3 у индустријској зони Коцељева и финансијска реализација за пројекат изградње колектора фекалне канализације у комплексу индустријске зоне у Коцељеви. За реализацију предметних пројектата у 2016. години укупно је утрошено 9.544.347,00 динара из средстава Министарства привреде.</li> <li>Уредбом Владе РС усвојен је Програм подршке развоју пословне инфраструктуре за 2016. годину („Службени гласник РС”, број 10/16) за реализацију мере инфраструктурног опремања пословних зона и мере унапређења инфраструктурних капацитета у циљу повезивања пословних зона са окружењем на основу кога је донета Одлука о распореду и коришћењу средстава за подршку унапређења пословне инфраструктуре за 2016. годину („Службени гласник РС”, број 50/16). Одлуком је одобрено суфинансирање реализације: <ol style="list-style-type: none"> <li>У Колубарском управном округу одобрено је суфинансирање реализације два пројекта у износу од 33.977.177,00 динара у следећим јединицама локалних самоуправа: Ваљево и Мионица.</li> <li>У Мачванском управном округу одобрено је суфинансирање реализације два пројекта у износу од 35.942.877,00 динара у следећим јединицама локалних самоуправа: Лозница и Љубовија.</li> </ol> </li> </ol>			
		ЈЛС			
		—			

Ред. бр. СП	Стратешки приоритети СП	Активности / Пројекти за реализацију приоритета (А/П)	Учесници у реализацији активности / Одговорност (О) и партнери (Пр) за реализацију пројектата	Оријентациони износи и извори финансирања А и П	Рокови реализације А и П (фаза П)
<b>Тематска област: Развој привредних делатности и туризма</b>					
<b>Планско решење: 3.3. Развој и интеграција туристичке понуде</b>					
1.	Санација, обнова и комплетирање постојећих садржаја туристичке понуде: у Ваљевској планинској дестинацији (посебно понуда у простору, комунална опрема и јавне службе на Дивчибарама и Рајцу); Ваљевској подгоринској дестинацији (посебно комунална опрема, јавне службе и спортско-рекреативни садржаји у бањама Врујци и Љиг); Подрињско - јадарској дестинацији (уређење излетишта на Гучеву и обале	Министарство трговине, туризма и телекомуникација (МТТТ)			
		1. Припрема и доношење Програма распоруда и коришћења субвенција и дотација намењених за пројекте развоја туризма за буџетску годину	1. О: МТТТ Пр: ТО, ДМО, привредна друштва и друге организације и институције чији је оснивач Влада или ЈЛС, управљач туристичког простора	1. Буџет РС	1. Континуирана активност Пројекти који се финансирају на основу Програма, пртежно се реализују у

Ред. бр. СП	Стратешки приоритети СП	Активности / Пројекти за реализацију приоритета (А/П)	Учесници у реализацији активности / Одговорност (О) и партнери (Пр) за реализацију пројеката	Оријентациони износи и извори финансирања А и П	Рокови реализације А и П (фаза П)
<b>Тематска област: Развој привредних делатности и туризма</b>					
<b>Планско решење: 3.3. Развој и интеграција туристичке понуде</b>					
	Дрине); Подрињско - мачванској дестинацији (уређење обале доње Дрине и простора уз део Засавице); и Посавско - мачванској дестинацији (уређење обале Саве, посебно наспрам Обедске баре)				периоду од 6 до 12 месеци, углавном у току буџетске године
<i>Статус реализације за 2016. годину</i>					
МТТТ:					
1. Суфинансирани радови на завршетку изградње и опремања Етно села Лелић код Ваљева (5.500.000 динара).					
РПК Ваљево (Град Ваљево)					
	Туристички центар Дивчибаре: 1. Изградња канализације санитарних – отпадних вода са постројењем за пречишћавање отпадних вода за туристичко место Дивчибаре 2. Пут од водоводног постројења до нове ски стазе на Дивчибарама 3. Пут од „Кампа Бреза“ - „Љути Крш“ на Дивчибарама 4. Пут од пута “Ваљево-Дивчибаре“ до ДО „малог Голубца“ на Дивчибарама 5. Пут од бензинске пумпе до водоводног постројења на Дивчибарама 6. Ваљевска улица 7. „Визиторски центар Дивчибаре“ 8. Изградња – спортског објекта тренинг хале за мали фудбал и рукомет	1. О: ЈП „ Дирекција за урбанизам, грађевинско земљиште путеве и изградњу Ваљева“ и ЈКП Водовод Ваљево 2-7. О: ЈП „ Дирекција за урбанизам, грађевинско земљиште путеве и изградњу Ваљева“ 8. О: ЈП „ Дирекција за урбанизам, грађевинско земљиште путеве и изградњу Ваљева“ и ЈКП Валис	1. 32.053.829 РСД 2. 26.711.524 РСД 3. 9.601.651 РСД 4. 47.394.059 РСД 5. 23.075.759 РСД 6. 182.721.997 РСД 7. 6.555.665 РСД 8. 78.977.582 РСД 1-8. Буџет ЈЛС, Буџет РС, донације	1-8. 2016-2020.	
<i>Статус реализације за 2016. годину</i>					
РПК Ваљево:					
1. У току је израда планске, пројектне и техничке документације за главне канализационе колекторе и постројење за пречишћавање отпадних вода.					
2. Урађена је планска и техничка документација за пут од водоводног постројења до ски стазе на Дивчибарама и проширење тог пута.					
3. У току је решавање питања експропријације земљишта за пут од некадашњег кампа „Бреза“ до Љутог крша на Дивчибарама и припрема за израду планске и техничке документације.					



Ред. бр. СП	Стратешки приоритети СП	Активности / Пројекти за реализацију приоритета (А/П)	Учесници у реализацији активности / Одговорност (О) и партнери (Пр) за реализацију пројеката	Оријентациони износи и извори финансирања А и П	Рокови реализације А и П (фаза П)
<b>Тематска област: Развој привредних делатности и туризма</b>					
<b>Планско решење: 3.3. Развој и интеграција туристичке понуде</b>					
		<p>4. У току је израда пројектне и техничке документације.</p> <p>5. Урађена је планска, пројектна и техничка документација. Очекује се изградња пута и асфалтирање до у 2017. години.</p> <p>6. Потпуно је реконструисана Ваљевска улица у дужини од 2.200 метара (од бензинске пумпе до ресторана Видик) са урађеним сливницима и тротоаром са десне стране. Реконструисан је и проширен мост у центру Дивчибара. Урађен је пројекат нове јавне расвете у Ваљевској улици, која ће се реализовати у 2017. години.</p> <p>7. Није било активности на даљем опремању и проширењу делатности Визиторског центра Дивчибаре.</p> <p>8. Није било активности у 2016. години. Планирана је изградња спортског објекта – тренинг хале за кошарку, одбојку, рукомет, мали фудбал у оквиру планираног новог спортско-рекреативног и хотелског комплекса на простору некадашњег кампа „Бреза“ који је добио новог власника. Нови власник је у склопу уговора који је потписао са градом Ваљевом, између осталог преузео обавезу изградње спортске тренинг хале.</p>			
		ЈЛС			
		—			
2.	Модернизација и изградња неопходних друмских саобраћајница за боље повезивање средње Дрине, Подрињских и западног дела Ваљевских планина са Београдом и оближњим центрима у Војводини; уређење панорамског излетничко-планинарског пута гребеном Ваљевских и Подрињских планина (од Рајца до Гучева), пешачког пута Е7 и другог	Министарство трговине, туризма и телекомуникација (МТТТ)			
		1. Припрема и доношење Програма распореда и коришћења субвенција и дотација намењених за пројекте развоја туризма за буџетску годину	1. О: МТТТ Пр: ТО, ДМО, привредна друштва и друге организације и институције чији је оснивач Влада РС или ЈЛС, управљач туристичког простора	1. Буџет РС	1. Континуирана активност Пројекти који се финансирају на основу Програма, пртежно се реализују у периоду од 6 до 12 месеци, углавном у току буџетске године
		<i>Статус реализације за 2016. годину</i>			
		МТТТ:			
		1. Није било активности у 2016. години.			
		РПК Ваљево			
		1. Обнова римског пута (у оквиру Просторног плана посебне намене за подручје Цера) на венцу Цера у	1. О: МТТТ, ЈЛС Шабац и ЈЛС Лозница Пр: Удружење грађана за	1. 147.456.000 РСД Буџет РС, потенцијално	1. 2016-2020.

Ред. бр. СП	Стратешки приоритети СП	Активности / Пројекти за реализацију приоритета (А/П)	Учесници у реализацији активности / Одговорност (О) и партнери (Пр) за реализацију пројеката	Оријентациони износи и извори финансирања А и П	Рокови реализације А и П (фаза П)
<b>Тематска област: Развој привредних делатности и туризма</b>					
<b>Планско решење: 3.3. Развој и интеграција туристичке понуде</b>					
		дужини од 15 km, који спаја четири римска утврђења (Косанин град, Тројанов град, Конјушу, Видојевиц) и рудник сребра из римског времена „Сребрне рупе“	развој Цера	међународни извори финансирања	
<i>Статус реализације за 2016. годину</i> РПК Ваљево: 1. Није било активности у 2016. години. Почетак реализације је могућ након усвајања Просторног плана посебне намене подручја планине Цер.					
3.	Изградња и уређење нове туристичке понуде у простору - прве фазе ски-стадиона Повлен, прве фазе регионалног спортско-рекреативног комплекса на Сави у Шапцу и водно-копног спортско-рекреативног центра у Лозници, прве фазе наугичког кампа и марине на ушћу Дрине у Саву, као и водних пунктова на средњој и доњој Дрини и на Сави	Министарство трговине, туризма и телекомуникација (МТТТ)			
		1. Припрема и доношење Програма распореда и коришћења субвенција и дотација намењених за пројекте развоја туризма за буџетску годину	1. О: МТТТ Пр: ТО, ДМО, привредна друштва и друге организације и институције чији је оснивач Влада РС или ЈЛС, управљач туристичког простора	1. Буџет РС	1. Континуирана активност Пројекти који се финансирају на основу Програма, пртежно се реализују у периоду од 6 до 12 месеци, углавном у току буџетске године
<i>Статус реализације за 2016. годину</i> МТТТ: 1. Није било активности у 2016. години.					
РПК Ваљево					
		1. Изградња „Сава парка“ у приобаљу реке Саве од друмског моста у Шапцу до Кочиног канала. 300 ha).	1. О: ЈЛС	1. 2.457.600.000 РСД Буџет ЈЛС	1. 2016-2023.
<i>Статус реализације за 2016. годину</i> РПК Ваљево: 1. Реализација је почела. Извршене су следеће активности од стране ЈЛС: 1.1. Усвоје је План детљне рекулације подручја „Сава парк“ у Шапцу					

Ред. бр. СП	Стратешки приоритети СП	Активности / Пројекти за реализацију приоритета (А/П)	Учесници у реализацији активности / Одговорност (О) и партнери (Пр) за реализацију пројеката	Оријентациони износи и извори финансирања А и П	Рокови реализације А и П (фаза П)
<b>Тематска област: Развој привредних делатности и туризма</b>					
<b>Планско решење: 3.3. Развој и интеграција туристичке понуде</b>					
		1.2. Урађени су пројекти: хидротехничка основапројекат нивелације са концептом озелењавања 1.3. У припреми је документација за избор пројектанта каналске мреже и језера, као и документација за објављивање архитектонског конкурса уређења села Сава парка-Стари град. 1.4. Организовано је рашчишћавање терена.			
4.	Организовање уређења и туристичке презентације природних и културних добара, у сарадњи служби заштите, туристичких субјеката и локалних самоуправа	Министарство трговине, туризма и телекомуникација (МТТТ)			
		1. Припрема и доношење Програма распореда и коришћења субвенција и дотација намењених за пројекте развоја туризма за буџетску годину	1. О: МТТТ Пр: ТО, ДМО, привредна друштва и друге организације и институције чији је оснивач Влада или ЈЛС, управљач туристичког простора	1. Буџет РС	1. Континуирана активност Пројекти који се финансирају на основу Програма, пртежно се реализују у периоду од 6 до 12 месеци, углавном у току буџетске године
		<i>Статус реализације за 2016. годину</i> МТТТ: 1. Суфинансирана је реконструкција јавне расвете и трасирање маунтин бајк стаза у градском парку „Пећина” у Ваљевоу (4.000.000 динара). 2. Суфинансирано је уређење - поплочавање стаза и прилазних степеништа у оквиру Спомен парка борцима револуције „Пети пук” у Ваљевоу по пројекту Завода за заштиту споменика културе Ваљево (8.000.000 динара). 3. Суфинансирано је постављање туристичке сигнализације у Општини Крупањ (2.000.000 динара). 1. Подржано/суфинансирано је одржавање четири манифестације у Колубарском округу: „Међународни сајам шљива Осечина 2016”; „44. Косидба на Рајцу” – Љиг; „Културно-историјско туристичка манифестација 20. Мишићеви дани 2016.” – Мионица; „Промоција сеоских туристичких домаћинстава Србије у 2016. години” – Љиг; и две манифестације у Мачванском округу: „Дани дринске регате у Љубовији”; 50 година манифестације „Хајдучко вече” у општини Богатић (са укупно 6.580.000 динара).			
		РПК Ваљево (Општина Осечина)			
		1. Први српски музеј шљиве у Осечини	1. О: ЈЛС, Музеј	1. 32.100.000 РСД, Буџет ЈЛС, Буџет РС,	1. -

Ред. бр. СП	Стратешки приоритети СП	Активности / Пројекти за реализацију приоритета (А/П)	Учесници у реализацији активности / Одговорност (О) и партнери (Пр) за реализацију пројеката	Оријентациони износи и извори финансирања А и П	Рокови реализације А и П (фаза П)
<b>Тематска област: Развој привредних делатности и туризма</b>					
<b>Планско решење: 3.3. Развој и интеграција туристичке понуде</b>					
				донације	
		<i>Статус реализације за 2016. годину</i> РПК Ваљево: 1. Урађен је идејни пројекат.			
		Општина Крупањ			
		1. Спомен комплекс “Столице” - покренута иницијатива за сређивање и обнављање комплекса у сарадњи локалне самоуправе и РЗЗСК 2. Реализација елабората о даљој намени Спомен комплекса у “Белој Цркви”	1-2. О: РЗЗСК, ЈЛС	1-2. 1.966.080 РСД Буџет РС, Буџет ЈЛС	1-2. -
		<i>Статус реализације за 2016. годину</i> Општина Крупањ: 1-2. Није започела припрема и реализација активности и пројеката.			
		ЈЛС			
		—			
5.	Интензивирање истраживања и експлоатације геотермалних вода Мачве и термоминералних вода у бањама за потребе туризма, насеља и комплементарних активности	Министарство трговине, туризма и телекомуникација (МТТТ)			
		1. Припрема и доношење Програма распореда и коришћења субвенција и дотација намењених за пројекте развоја туризма за буџетску годину	1. О: МТТТ Пр: ТО, ДМО, привредна друштва и друге организације и институције чији је оснивач Влада или ЈЛС, управљач туристичког простора	1. Буџет РС	1. Континуирана активност Пројекти који се финансирају на основу Програма, пртежно се реализују у периоду од 6 до 12 месеци, углавном у току буџетске године
		<i>Статус реализације за 2016. годину</i> МТТТ:			

Ред. бр. СП	Стратешки приоритети СП	Активности / Пројекти за реализацију приоритета (А/П)	Учесници у реализацији активности / Одговорност (О) и партнери (Пр) за реализацију пројеката	Оријентациони износи и извори финансирања А и П	Рокови реализације А и П (фаза П)
<b>Тематска област: Развој привредних делатности и туризма</b>					
<b>Планско решење: 3.3. Развој и интеграција туристичке понуде</b>					
		1. Није било активности у 2016. години.	РПК Ваљево (Општина Осечина)		
		1. Изградња бањског лечилишта у Горњем Црниљеву	1. О: ЈЛС, приватни инвеститори	1. 10.000.000 РСД/год. ЈПП	1. -
		<i>Статус реализације за 2016. годину</i> РПК Ваљево:			
		1. Није било активности у 2016. години.	ЈЛС		
		—			
6.	Покретање акција за организовану промоцију и маркетинг туризма, умрежавање суседних дестинација и остваривање трансграничне сарадње у развоју туризма са Босном и Херцеговином и Републиком Српском	Министарство трговине, туризма и телекомуникација (МТТТ)			
		1. Припрема и доношење Програма распореда и коришћења субвенција и дотација намењених за пројекте развоја туризма за буџетску годину	1. О: МТТТ Пр: ТО, ДМО, привредна друштва и друге организације и институције чији је оснивач Влада или ЈЛС, управљач туристичког простора	1. Буџет РС	1. Континуирана активност Пројекти који се финансирају на основу Програма, пртежно се реализују у периоду од 6 до 12 месеци, углавном у току буџетске године
		<i>Статус реализације за 2016. годину</i> МТТТ:			
		1. Није било активности у 2016. години.			
		РПК Ваљево (Град Ваљево)			
		1. Реализација пројекта “Путевима авантуризма“ Увођење и обједињавање туристичких производа прекограничног простора на примеру авантуристичког туризма као пилот активности која би се даље	1. О: НВО „Wild Serbia“	1. 5.000.000,00 РСД Буџет РС, донације	1. 2016-2018.

Ред. бр. СП	Стратешки приоритети СП	Активности / Пројекти за реализацију приоритета (А/П)	Учесници у реализацији активности / Одговорност (О) и партнери (Пр) за реализацију пројеката	Оријентациони износи и извори финансирања А и П	Рокови реализације А и П (фаза П)
<b>Тематска област: Развој привредних делатности и туризма</b>					
<b>Планско решење: 3.3. Развој и интеграција туристичке понуде</b>					
		рефлектовала на друге понуде као што су градски одмор, сеоски туризам, пословни туризам, здравствени туризам, догађаји, планине и језера. Авантуристички туризам би инкорпорирао понуде које се односе на историјско, културно и религијско наслеђе прекограничног простора.			
		2. Развој „Пућа шљивовице“ у Осечини и суседним општинама	2. О: ТО Подгорина, ЈЛС	2. 3.000.000 РСД Буџет ЈЛС	2. 2017.
		<i>Статус реализације за 2016. годину</i> РПК Ваљево: 1-2. Није било активности у 2016. години.			
		Југо Циклинг кампања (ЈЦК)			
		1. Промовисање међународних бициклистичких коридора, веза националних рута Н6-Савска и Н11-Дринска са националним рутама у БиХ и Републици Српској 2. Промовисање цикло туризма	1-2. О: ТОС, ЛТО, ЈЦК, Националне и локалне туристичке организације у БиХ и Републици Српској	1-2. Буџет РС, Буџет РСрп, донације	1-2. -
		<i>Статус реализације за 2016. годину</i> 1. Нису дате информације.			
		ЈЛС			
		—			
7.	Формирање информационог система и увођење мониторинга развоја туристичких дестинација	Министарство трговине, туризма и телекомуникација (МТТТ)			
		1. Припрема и доношење Програма распореда и коришћења субвенција и дотација намењених за пројекте развоја туризма за буџетску годину	1. О: МТТТ Пр: ТО, ДМО, привредна друштва и друге организације и институције чији је оснивач Влада или ЈЛС, управљач туристичког простора	1. Буџет РС	1. Континуирана активност Пројекти који се финансирају на основу Програма, пртежно се реализују у

Ред. бр. СП	Стратешки приоритети СП	Активности / Пројекти за реализацију приоритета (А/П)	Учесници у реализацији активности / Одговорност (О) и партнери (Пр) за реализацију пројеката	Оријентациони износи и извори финансирања А и П	Рокови реализације А и П (фаза П)
<b>Тематска област: Развој привредних делатности и туризма</b>					
<b>Планско решење: 3.3. Развој и интеграција туристичке понуде</b>					
					периоду од 6 до 12 месеци, углавном у току буџетске године
<i>Статус реализације за 2016. годину</i> МТТТ: 1. Није било активности у 2016. години.					
8.	Едукација кадрова у туризму, формирање центара за подршку људским ресурсима у туризму, развој дестинацијске менаџмент организације за примарну туристичку дестинацију и локалних акционих група за седам туристичких просторних целина	Министарство трговине, туризма и телекомуникација (МТТТ)			
		1. Припрема и доношење Програма распореда и коришћења субвенција и дотација намењених за пројекте развоја туризма за буџетску годину 2. Припрема и доношење Одлуке о проглашењу туристичког простора и утврђивање управљача туристичког простора	1. О: МТТТ Пр: ТО, ДМО, привредна друштва и друге организације и институције чији је оснивач Влада или ЈЛС, управљач туристичког простора 2. О: МТТТ Пр: Управљач туристичког простора	1-2. Буџет РС	1-2. Континуирана активност Пројекти који се финансирају на основу Програма, пртежно се реализују у периоду од 6 до 12 месеци, углавном у току буџетске године
<i>Статус реализације за 2016. годину</i> МТТТ: 1. Није било активности у 2016. години.					
РПК Ваљево (Општина Осечина)					
		1. Развој услуге сеоског туризма у општини Осечина	1. О: ТО Подгорина	1. 1.721.000 РСД Буџет ЈЛС, донације	2018.
<i>Статус реализације за 2016. годину</i> РПК Ваљево: 1. Није било активности у 2016. години.					
ЈЛС					
—					

Ред. бр. СП	Стратешки приоритети СП	Активности / Пројекти за реализацију приоритета (А/П)	Учесници у реализацији активности / Одговорност (О) и партнери (Пр) за реализацију пројеката	Оријентациони износи и извори финансирања А и П	Рокови реализације А и П (фаза П)
<b>Тематска област: Развој инфраструктурних система</b>					
<b>Планско решење: 4.1. Виши квалитет саобраћајне доступности и мреже саобраћајне инфраструктуре</b>					
1.	Израда потребне техничке документације за измештање деоница државних путева I реда (ДП IБ бр. 21, 26 и 27)	<p>1. Генерални пројекат са Студијом оправданости обилазнице око Лајковца на ДП I Б реда бр.27.</p> <p>2. Израда главног пројекта појачаног одржавања ДП I А реда бр.21, деоница Ваљево 5 (обилазница)-Каона и Каона-Косјерић</p> <p>3. Ургентно одржавање и отклањање оштећења на ДП I Б 27, Лозница-Ваљево, деоница Завлака-Причевићи</p> <p>4. Ургентно одржавање и отклањање оштећења на ДП I Б 27 Лозница 6-Завлака 2, деоница Крст-Завлака 2</p> <p>5. Ургентно одржавање и отклањање оштећења на ДП I Б реда 26, Београд-Шабац-Мали Зворник, деоница Бања Ковиљача-Мали Зворник и ДП I Б 28 Мали Зворник-Љубовија-Ужице, деоница Мали Зворник-Љубовија</p> <p>6. Ургентно одржавање и отклањање оштећења на ДП I Б 28, Мали Зворник-Љубовија, деоница Мали Зворник-Грачаница</p>	1.-6 О: ЈП ПС	<p>1-6. СБ/ЕИБ/ЕБРД</p> <p>1. 40.000.000 РСД/год</p> <p>2. 8.300.000 РСД/год</p> <p>3. 1.047.840.000 РСД/год</p> <p>4. 729.524.000 РСД/год</p> <p>5. 1.219.235.000 РСД/год</p> <p>6. 1.333.872.973 РСД/год</p>	1.-6. 2016.
<p><i>Статус реализације за 2016. годину</i></p> <p>ЈП ПС:</p> <p>1. Генерални пројекат је завршен 2016. године.</p> <p>2. Није добијена информација о статусу реализације.</p> <p>3-5. Радови су у току, са 90% реализације.</p> <p>6. Радови су завршени 2016. године.</p>					



Ред. бр. СП	Стратешки приоритети СП	Активности / Пројекти за реализацију приоритета (А/П)	Учесници у реализацији активности / Одговорност (О) и партнери (Пр) за реализацију пројеката	Оријентациони износи и извори финансирања А и П	Рокови реализације А и П (фаза П)
<b>Тематска област: Развој инфраструктурних система</b>					
<b>Планско решење: 4.1. Виши квалитет саобраћајне доступности и мреже саобраћајне инфраструктуре</b>					
3.	Рехабилитација и модернизација државних путева (ДП) II реда	ЈП Путеви Србије (ЈП ПС)			
		1. Идејни пројекат са Студијом оправданости обилазнице Уба веза са ДП ПА реда бр. 146 и ПА реда бр. 141 2. Главни пројекат са ТК побољшања укреног места ДП ПА реда бр. 144 и локалног пута у Љубовији 3. Изградња моста преко реке Дрине код Љубовије ДП Па реда бр. 144 са ДП ИБ реда бр. 28	1-3. О: ЈП „Путеви Србије“	1-3. Буџет РС 1. 6.000.000 РСД 2. 147.720 РСД +ТК 140.000 РСД 3. 40.000.000 РСД	1. 2017- 2-3. 2016.
Статус реализације за 2016. годину ЈП ПС: 1. Није било активности у 2016. години. 2. Генерални пројекат је завршен 2016. године. 3. Није дата информација о статусу реализације.					
4.	Завршетак изградње железничке пруге Ваљево - Лозница (Липица)	Инфраструктура железнице Србије			
		Реализација пројекта изградње пруге Ваљево-Лозница	1. О: МГСИ и Инфраструктура железнице Србије	1. Деоница Ваљево - Липнички Шор 24.576.000.000 РСД Реконструкцију и модернизацију постојеће пруге од Липничког Шора до Лознице 3.686.400.000 РСД	1. -
Статус реализације за 2016. годину Инфраструктура железнице Србије: 1. Није било активности у 2016. години. Нису обезбеђена средства за експропријацију око 270 хектара земљишта за изградњу објеката пруге (према Пројекту експропријације). За реконструкцију и модернизацију постојеће пруге од Липничког Шора до Лознице потребно је 31,125,000,000 РСД. За сада нису познати извори финансирања реализације пројекта.					

Ред. бр. СП	Стратешки приоритети СП	Активности / Пројекти за реализацију приоритета (А/П)	Учесници у реализацији активности / Одговорност (О) и партнери (Пр) за реализацију пројеката	Оријентациони износи и извори финансирања А и П	Рокови реализације А и П (фаза П)
<b>Тематска област: Развој инфраструктурних система</b>					
<b>Планско решење: 4.1. Виши квалитет саобраћајне доступности и мреже саобраћајне инфраструктуре</b>					
5.	Ревитализација и модернизација регионалне железничке пруге Рума - Шабац - Лозница - Брасина - Зворник	<p>Пројекат модернизације железничке пруге Рума – Шабац – Зворник – Распутница Доња Борина – државна граница Босне и Херцеговине подразумева:</p> <ol style="list-style-type: none"> <li>1. реконструкцију пруге дужине 102,2 km уз побољшање елемената трасе за одвијање саобраћаја брзином до 120 km/h</li> <li>2. реконструкцију колосека станице, Шабац, Штитар, Петловача, Прњавор Мачвански и Лешница, Лозница, Ковиљача, Брасина</li> <li>3. изградњу колосечне везе (триангле) између пруга Београд – Рума и Рума – Зворник</li> <li>4. опремање пруге савременим уређајима осигурања и телекомуникација и усаглашавање са новим прописима и стандардима</li> <li>5. реконструкција погонских електроенергетских постројења у станицама</li> </ol>	Инфраструктура железнице Србије 1-5. О: МГСИ и Инфраструктура железнице Србије	1-5. 14.745.600.000 РСД Прелиминарна процењена средства за израду пројектне документације износе око 442.368.000 РСД За сада нису познати извори финансирања	1-5. -
<p><i>Статус реализације за 2016. годину</i> Инфраструктура железнице Србије: 1-5. Није било активности у 2016. години. За све наведене радове није урађена потребна техничка документација.</p>					
6.	Рехабилитација међународног пловног пута Савом, реконструкција и модернизација луке Шабац	1. Хидротехнички и багерски радови на критичним секторима на реци Сави	Агенција за управљање лукама (АУЛ) 1. О: МГСИ – Дирекција за водне путеве Пр: ЈЛС Шабац, АУЛ	1. 1.142.784.000 РСД ЕУ ИПА 2014-2020	1. 2017-2020.

Ред. бр. СП	Стратешки приоритети СП	Активности / Пројекти за реализацију приоритета (А/П)	Учесници у реализацији активности / Одговорност (О) и партнери (Пр) за реализацију пројеката	Оријентациони износи и извори финансирања А и П	Рокови реализације А и П (фаза П)
<b>Тематска област: Развој инфраструктурних система</b>					
<b>Планско решење: 4.1. Виши квалитет саобраћајне доступности и мреже саобраћајне инфраструктуре</b>					
		<p>А1) Проглашење лучког подручја луке у Шапцу - Влада РС на предлог АУЛ усваја Уредбу која се односи на утврђивање лучког подручја луке у Шапцу</p> <p>П1) Пројекат израде следеће документације: претходна анализа основних фактора, студија локације, економско финансијска анализа</p> <p>А2) Избор лучког оператера кроз тендерски поступак који спроводи АУЛ или кроз концесију и издавање Одобрења за обављање лучке делатности</p>			
<p><i>Статус реализације за 2016. годину</i></p> <p>АУЛ:</p> <p>А1) Није било активности у 2016. години, предвиђене су за 2017. годину.</p> <p>А2) Нису дате информације о статусу реализације.</p>					
8.	Рехабилитација, реконструкција и изградња деоница везних општинских путева, уређење бицикличких и пешачких стаза према приоритетима који се утврђују просторним плановима и секторским плановима/програмима јединица локалне самоуправе	Општина Крупањ			
		1. Годишња реконструкција општинских, локалних и некат. путева, улица и тротоара	1. О: ЈЛС	1. 100.000.000 РСД Буџет ЈЛС	1. Континуирана активност
<p><i>Статус реализације за 2016. годину</i></p> <p>Општина Крупањ:</p> <p>1. Активности су се одвијале према годишњем програму. У 2016. години из буџета општине реконструисано 11 км општинских и некатегорисаних путева( за 64.000.000 РСД, са ПДВ).</p>					
ЈЛС					
—					

Ред. бр. СП	Стратешки приоритети СП	Активности / Пројекти за реализацију приоритета (А/П)	Учесници у реализацији активности / Одговорност (О) и партнери (Пр) за реализацију пројеката	Оријентациони износи и извори финансирања А и П	Рокови реализације А и П (фаза П)
<b>Тематска област: Развој инфраструктурних система</b>					
<b>Планско решење: 4.3. Развој енергетске инфраструктуре</b>					
1.	Ревитализација ХЕ „Зворник“	Министарство рударства и енергетике (МРЕ), ЈП Електропривреда Србије (ЈП ЕПС)			
		1. Извођење реконструкције ХЕ „Зворник“	1. О: ЈП ЕПС Пр: МГСИ, ЕМС АД	1. 8.601.600.000 РСД кредит КfW	1. 2019.
		<i>Статус реализације за 2016. годину</i> ЈП ЕПС 1. Изводили су се радови на реконструкцији агрегата 1. ХЕ „Зворник“.			
2.	Реконструкција и изградња планираних ТС и ДВ 400 kV, 220 kV и 110 kV	Електромрежа Србије АД (ЕМС АД)			
		1. Изградња ДВ 2x400kV Обреновац – Бајина Башта	1-3. О: ЕМС АД Пр: МГСИ	1. 5.000.000.000 РСД Сопствена средства, донације европских фондова (ИПА, WBIF), кредити	1. 2016-2021.
		2. Реконструкција ТС 220/35kV Бајина Башта у ТС 400/220/35kV Бајина Башта		2. 730.000.000 РСД Сопствена средства, донације европских фондова (ИПА, WBIF), кредити	2. 2016-2021.
		3. Реконструкција двоструког ДВ 110kV Ваљево 3 - Лозница		3.380.000.000 РСД Сопствена средства	3. 2017.
		4. Изградња ДВ 110kV Љубовија – граница БиХ	4. О: ЕМС АД, ЈП ЕПС Пр: МГСИ, Преносни систем Босне и Херцеговине	4. 130.000.000 РСД Сопствена средства	4. 2020.
		5. Изградња ДВ 2x110kV ХЕ Зворник – ТС Лозница	5-6. О: ЕМС АД, ЈП ЕПС Пр: МГСИ	5. 400.000.000 РСД Сопствена средства	5. 2020.
		6. Изградња двосистемског ДВ 110kV		6. 150.000.000	6. 2020.

Ред. бр. СП	Стратешки приоритети СП	Активности / Пројекти за реализацију приоритета (А/П)	Учесници у реализацији активности / Одговорност (О) и партнери (Пр) за реализацију пројеката	Оријентациони износи и извори финансирања А и П	Рокови реализације А и П (фаза П)
<b>Тематска област: Развој инфраструктурних система</b>					
<b>Планско решење: 4.3. Развој енергетске инфраструктуре</b>					
		до нове ТС Уб 2		РСД Сопствена средства	
		<i>Статус реализације за 2016. годину</i> ЕМС АД: 1. У току је израда планске и техничке документације. 2. Израђен је и усвојен ПДР, у току је израда идејног пројекта. 3. Изведени су радови на четири деонице, док је у току пријава радова за преостале три деонице. 4. Потписан је Споразум о намерама између „Преносног система” Босне и Херцеговине и Србије. Израда планске и техничке документације је у току. 5. Чека се грађевинска дозвола. 6. Није било активности у 2016. години.			
		ЈП Електропривреда Србије (ЈП ЕПС)			
		1. Пројектовање ДВ 110 kV Ваљево-Коцељева 2. Пројектовање ДВ до будуће ТС-е 110/20 kV "Шабац 13"	1-2. О: ЕМС АД	1-2. Сопствена средства	1-2. по плану ЕМС АД
		<i>Статус реализације за 2016. годину</i> ЈП ЕПС 1 Нису дате информације.			
3.	Реконструкција, доградња и изградња нових планираних ТС 110/35 kV и ТС 110/x kV	ЈП Електропривреда Србије (ЈП ЕПС), ЕПС Дистрибуција			
		1. Доградња (уградња другог трансформатора) ТС 110/20 kV "Владимирци"	1-2. О: ЈП ЕПС Пр: МГСИ, ЕМС АД, ЕПС Дистрибуција	1. 180.000.000 РСД Сопствена средства ЕПС, кредит	1. 2016.
		2. Изградња ТС 110/20 kV "Коцељева"		2. 150.000.000 РСД Сопствена средства ЕПС	2. 2019.
		3. Доградња и реконструкција ТС 110/35/6 kV и 110/20 kV "Шабац 1"	3. О: ЈП ЕПС Пр: МГСИ, ЕМС АД, ЕПС Дистрибуција, Светска банка	3. 280.000.000 РСД Сопствена средства ЕПС,	3-5. 2017.

Ред. бр. СП	Стратешки приоритети СП	Активности / Пројекти за реализацију приоритета (А/П)	Учесници у реализацији активности / Одговорност (О) и партнери (Пр) за реализацију пројеката	Оријентациони износи и извори финансирања А и П	Рокови реализације А и П (фаза П)
<b>Тематска област: Развој инфраструктурних система</b>					
<b>Планско решење: 4.3. Развој енергетске инфраструктуре</b>					
		4. Изградња ТС 110/20 kV "Шабац 5" - доградња	4. О: ЈП ЕПС Пр: МГСИ, ЕМС АД, ЕПС Дистрибуција, ЈЛС	кредит СБ 4. 150.000.000 РСД Сопствена средства ЕПС	
		5. Доградња и реконструкција ТС 110/35 kV "Лешница" са израдом техничке документације	5. О: ЈП ЕПС Пр: МГСИ, ЕМС АД, ЕПС Дистрибуција Светска банка	5. 347.713.800 РСД Сопствена средства ЕПС, кредит СБ	
		6. Реконструкција и ревитализација постојеће ТС 110/35 kV "Ваљево 1"	6-10. О: ЈП ЕПС Пр: МГСИ, ЕМС АД, ЕПС Дистрибуција	6. 280.000.000 РСД Средства ЕПС, кредит	6-7. 2018.
		7. Изградња ТС 110/35/10 kV "Уб 2"		7. 300.000.000 РСД Сопствена средства ЕПС, кредит	
		8. Реконструкција ТС 110/35/10 kV "Љубовија" са уградњом другог трансформатора		8. 120.000.000 РСД Сопствена средства ЕПС	8. 2018.
		9. Доградња ТС 110/20 kV "Богатић"		9. 150.000.000 РСД Сопствена средства ЕПС	9. 2020.
		10. Реконструкција, релејна заштита и аутоматизација ТС 110/35 kV "Крупањ"		10. 50.000.000 РСД Сопствена средства ЕПС	10. 2017.
		Статус реализације за 2016. годину ЈП ЕПС 1. Започела је израда инвестиционо-техничке документације.			

Ред. бр. СП	Стратешки приоритети СП	Активности / Пројекти за реализацију приоритета (А/П)	Учесници у реализацији активности / Одговорност (О) и партнери (Пр) за реализацију пројеката	Оријентациони износи и извори финансирања А и П	Рокови реализације А и П (фаза П)
<b>Тематска област: Развој инфраструктурних система</b>					
<b>Планско решење: 4.3. Развој енергетске инфраструктуре</b>					
		2-3. Започела је израда инвестиционо-техничке документације и решавање имовинско-правних односа. 4. Започео је тендерски поступак за извођење радова, уградњу опреме и пуштање у рад. 5-6. Започела је израда инвестиционо-техничке документације. 7. Започела је израда инвестиционо-техничке документације и решавање имовинско-правних односа. 8-11. Започела је израда инвестиционо-техничке документације.			
ЈП Електропривреда Србије (ЈП ЕПС) - ЕД Лозница					
		1. Изградња нове ТС 110/35 kV Лозница 2	1. О: ЈП ЕПС Пр: Оператор дистрибутивног система „ЕПС Дистрибуција“ д.о.о. Београд	1. 300 000 000 РСД	1. 2019.
<i>Статус реализације за 2016. годину</i> ЈП ЕПС 1 За изградњу ТС 110/35 kV Лозница 2 у току је израда инвестиционо-техничке документације ради добијања грађевинске дозволе.					
ЈП Електропривреда Србије (ЈП ЕПС) - ЕД Ваљево					
		1. Изградња ТС 110/35/10 kV „Уб“ 2. Реконструкција ТС 110/35 kV „Ваљево 1“ 3. Реконструкција ТС 110/35/10 kV „Ваљево 2“	1-3. О: ЈП ЕПС, ЕМС АД Пр: МГСИ, МРЕ, ЈЛС	1. 300.000.000 РСД 2.-65.126.400 РСД 3. 129.024.000 РСД Сопствена средства ЕПС	1-3. 2018.
<i>Статус реализације за 2016. годину</i> ЈП ЕПС 1 Није било активности у 2016. години.					
ЈП Електропривреда Србије (ЈП ЕПС) - ЕД Лазаревац					
		1. Изградња и уградња другог трансформатора ТС 110/35/20kV „Љиг“	1. О: ОДС „ЕПС Дистрибуција“ Београд	1. 330.000.000 РСД Сопствена средства ЕПС	1. 2018.
<i>Статус реализације за 2016. годину</i> ЈП ЕПС					

Ред. бр. СП	Стратешки приоритети СП	Активности / Пројекти за реализацију приоритета (А/П)	Учесници у реализацији активности / Одговорност (О) и партнери (Пр) за реализацију пројеката	Оријентациони износи и извори финансирања А и П	Рокови реализације А и П (фаза П)
<b>Тематска област: Развој инфраструктурних система</b>					
<b>Планско решење: 4.3. Развој енергетске инфраструктуре</b>					
		1. Започела је израда инвестиционо-техничке документације.			
<b>Нови стратешки приоритет</b>					
3.а	Изградња планираних ТС 35/10 kV	ЕПС Дистрибуција			
		1. Изградња ТС 35/10 kV „Лозница 5”	1. О: ЈП ЕПС Пр: МГСИ, ЕМС АД, ЕПС Дистрибуција, ЈЛС	1. 60.000.000 РСД Сопствена средства ЕПС	2017.
<i>Статус реализације за 2016. годину</i> ЈП ЕПС 1 За изградњу ТС 35/10 kV „Лозница 5” у току је израда инвестиционо-техничке документације и решавање имовинско-правних односа.					
4.	Изградња МХЕ „Ровни“	Министарство рударства и енергетике (МРЕ), ЈП ЕПС			
		1. Извођење радова на градњи МХЕ „Ровни“	1. О: ЈП ЕПС Пр: МГСИ, ЈКП Колубара Ваљево	1. 270.336.000 РСД кредит ЕБРД 10.000.000 ЈП ЕПС	1. 2018.
<i>Статус реализације за 2016. годину</i> ЈП ЕПС 1. У току је била израда инвестиционо-техничке документације за потребе прибављања дозволе за изградњу.					
5.	Припрема и реализација каскадног система проточних ХЕ на подручју Средње (потез између ХЕ „Бајина Башта“ и ХЕ „Зворник“) и Доње Дрине (потез од ХЕ „Зворник“ до ушћа у Саву)	Министарство рударства и енергетике (МРЕ), ЈП ЕПС-ЕД Шабац			
		1. Израда Студијске, инвестиционо-техничке и планске документације	1. О: ЈП ЕПС, Пр: Влада Р. Српске, ЕПРС, Влада Р. Србије, ЕМС АД	1. 200.000.000 РСД Средства ЈП ЕПС	1. 2020.
<i>Статус реализације за 2016. годину</i> ЈП ЕПС 1. Није било активности у току 2016. године.					



Ред. бр. СП	Стратешки приоритети СП	Активности / Пројекти за реализацију приоритета (А/П)	Учесници у реализацији активности / Одговорност (О) и партнери (Пр) за реализацију пројеката	Оријентациони износи и извори финансирања А и П	Рокови реализације А и П (фаза П)	
<b>Тематска област: Развој инфраструктурних система</b>						
<b>Планско решење: 4.4. Побољшање мреже телекомуникационе инфраструктуре</b>						
1.	Замена постојећих аналогних комутација (централа) дигиталним	Telenor				
		-				
		Телеком Србија				
		1. Децентрализација мреже и супституција старих дигиталних централа, уз пребацивање корисника са тих система на систем најновије генерације (IMS).	1. О: Телеком Србија	1. Средства Телеком Србија	1. Рокови реализације се дефинишу годишњим инвестиционим плановима	
		<i>Статус реализације за 2016. годину</i> Телеком Србија				
		1. Извршена је замена свих аналогних централа на подручју округа тако да нема више активности и улагања.				
		Telenor				
		1. Пројекат унапређења UMTS радио приступне мреже (U900) LTE rollout	1. О: Telenor d.o.o.	1. Средства Теленор	1. 2016.	
<i>Статус реализације за 2016. годину</i> Telenor:						
1. Нису дате информације о статусу реализације.						
Телеком Србија						
1. Даља реализација активности и пројеката развоја фиксне приступне мреже кроз децентрализацију и скраћење претплатничке петље, инсталацију нових генерација IPAN уређаја у циљу пружања напредних услуга крајњим корисницима, повећања протока и унапређења корисничког искуства.	1. О: Телеком Србија	1. Средства Телеком Србија	1. Рокови реализације се дефинишу годишњим инвестиционим плановима			
<i>Статус реализације за 2016. годину</i> Телеком Србија:						

Ред. бр. СП	Стратешки приоритети СП	Активности / Пројекти за реализацију приоритета (А/П)	Учесници у реализацији активности / Одговорност (О) и партнери (Пр) за реализацију пројеката	Оријентациони износи и извори финансирања А и П	Рокови реализације А и П (фаза П)
<b>Тематска област: Развој инфраструктурних система</b>					
<b>Планско решење: 4.4. Побољшање мреже телекомуникационе инфраструктуре</b>					
		1. Све активности и пројекти развоја фиксне приступне мреже кроз децентрализацију и скраћење претплатничке петље, инсталацију нових генерација IPAN уређаја у циљу пружања напредних услуга крајњим корисницима, повећања протока и унапређења корисничког искуства, одвија се континуирано у складу са ALL IP пројектом трансформације мреже.			
3.	Изградња оптичких каблова	Telenor			
		1. Богатић– Шабац 2. Лозница 5 - Лозница 1 3. Мајур– Шабац или Мајур– Шабац 9 4. Уб – Обреновац 5. Ваљево 2– Ваљево или Ваљево 2 - Ваљево 6. Ваљево 5 – Ваљево или Ваљево 5– Ваљево АТС	1-6. О: Telenor d.o.o.	1-6. Средства Теленор	1-6.-
Статус реализације за 2016. годину Telenor: 1-6. Није било активности у 2016. години.					
		Телеком Србија			
		1. Активности и Пројекти развоја магистралне мреже оптичких каблова: - израда инвестиционо техничке документације, - изградња оптичких каблова за проширење капацитета на постојећим телекомуникационим коридорима и изградњу нових магистралних оптичких каблова на релацијама: Ваљево - Завлака, Дринска магистрала (Љубовија - Рогачица), Ваљево - Коцељева - Шабац (уз магистрални пут бр. 21) са приводима за Памбуковицу и Голу Главу. 2. Активности и Пројекти развоја локалне мреже оптичких каблова:	1-2. О: Телеком Србије	1-2. Средства Телеком Србија	1-2. Рокови реализације се дефинишу годишњим инвестиционим плановима. Оптички кабли на релацијама Шабац - Крупањ и Крупањ - Јагодња изграђени су у претходном периоду.

Ред. бр. СП	Стратешки приоритети СП	Активности / Пројекти за реализацију приоритета (А/П)	Учесници у реализацији активности / Одговорност (О) и партнери (Пр) за реализацију пројектата	Оријентациони износи и извори финансирања А и П	Рокови реализације А и П (фаза П)
<b>Тематска област: Развој инфраструктурних система</b>					
<b>Планско решење: 4.4. Побољшање мреже телекомуникационе инфраструктуре</b>					
		- израда инвестиционо техничке документације, - изградња оптичких каблова за проширење капацитета на постојећим телекомуникационим коридорима и изградња нових оптичких каблова за повезивање нових приступних чворова у фиксној и мобилној мрежи на подручју Колубарског и Мачванског округа.			
<p><i>Статус реализације за 2016. годину</i>  Телеком Србија:</p> <p>1. Магистрална мрежа оптичких каблова се гради континуирано. Статус изградње оптичких каблова за проширење капацитета на постојећим телекомуникационим коридорима и изградњу нових магистралних оптичких каблова предвиђених планом на релацијама:</p> <ul style="list-style-type: none"> <li>• Ваљево – Завлака – оптички кабл је у завршној фази изградње,</li> <li>• Дринска магистрала (Љубовија - Рогачица) – завршена изградња,</li> <li>• Ваљево - Коцељева - Шабац (уз магистрални пут бр. 21) са привојима за Памбуковицу и Голу Главу – у завршној фази поступка за добијање грађевинске дозволе.</li> </ul> <p>2. Локална мрежа оптичких каблова се гради континуирано у складу планом развоја фиксне приступне мреже и годишњим инвестиционим планом предузећа.</p>					
4.	Реализација бежичне приступне мреже (CDMA технологијом) за планинска и ретко насељена места		Telenor		
			-		
			Телеком Србија		
			Нема даљих активности и улагања у CDMA бежичну приступну мрежу		
5.	Изградња планираних базних станице мобилних оператера		VIP mobile		
		1. Реализација планираних 13 станица VIP mobile на подручју Колубарског и Мачванског управног округа. 2. Разматрање и реализација дела потенцијалних 88 станица VIP mobile на подручју РППКМО	1-2. О: VIP mobile д.о.о. Београд – Сектор приступне мреже, одељења планирања мреже РНПО и одељење изградње мреже СД /ТИ	1-2. Средства VIP mobile	1. 2016. 2. 2018.
<p><i>Статус реализације за 2016. годину</i>  VIP mobile</p>					

Ред. бр. СП	Стратешки приоритети СП	Активности / Пројекти за реализацију приоритета (А/П)	Учесници у реализацији активности / Одговорност (О) и партнери (Пр) за реализацију пројектата	Оријентациони износи и извори финансирања А и П	Рокови реализације А и П (фаза П)
<b>Тематска област: Развој инфраструктурних система</b>					
<b>Планско решење: 4.4. Побољшање мреже телекомуникационе инфраструктуре</b>					
		<ol style="list-style-type: none"> <li>У 2016. години реализована је једна базна станица у Колубарском управном округу и 8 базних станица у Мачванском управном округу.</li> <li>Размотрене су потенцијалне локације и опредељено је за реализацију у периоду 2017-2021. године 22 базне станице у Колубарском управном округу и 31 базна станица у Мачванском управном округу.</li> </ol>			
		<ol style="list-style-type: none"> <li>Ваљево 14</li> <li>Ваљево 16</li> <li>Ваљево 17</li> <li>Ваљево 19</li> <li>Ваљево 20</li> <li>Шабац 12</li> <li>Шабац 13</li> </ol>	1-7. О: Telenor d.o.o.	1-7. Средства Telenor	1-7. 2016.
		<p><i>Статус реализације за 2016. годину</i> Telenor 1-4. Није било активности у 2016. години. 5. Реализована је станица Ваљево 20. 6. 6-7. Није било активности у 2016. години. Уместо тога, реализована је станица Шабац 15.</p>			
		<ol style="list-style-type: none"> <li>Припрема и израда планске и техничке документације за 25 планираних базних станица</li> <li>Припрема простора, изградња и опремање 20 базних станица на планираним локацијама</li> <li>Припрема и израда планске и техничке документације за изградњу радио-релејних линкова.</li> </ol>	1-3. О: Телеком Србија	1-3. Средства Телеком Србија.	1-3. Рокови реализације су дефинисани годишњим инвестиционим плановима.
		<p><i>Статус реализације за 2016. годину</i> Телеком Србија: 1. Реализована је израда техничке документације за 3 базне станице на планираним локацијама. 2. Реализована изградња 3 базне станице на планираним локацијама 3. Израда техничке документације за изградњу радио-релејних линкова се одвија континуирано.</p>			

Ред. бр. СП	Стратешки приоритети СП	Активности / Пројекти за реализацију приоритета (А/П)	Учесници у реализацији активности / Одговорност (О) и партнери (Пр) за реализацију пројеката	Оријентациони износи и извори финансирања А и П	Рокови реализације А и П (фаза П)
<b>Тематска област: Развој инфраструктурних система</b>					
<b>Планско решење: 4.6. Развој система интегралног управљања отпадом</b>					
1.	Изградња регионалне депонија Каленић (Уб и Лајковац)	Министарство пољопривреде и заштите животне средине (МПЗЖС)			
		-			
		Град Ваљево			
		1. Завршне припреме за комплетирање документације потребне за конкурсање за средства „ПРА“ фондова	1. О: МПЗЖС Пр: ЈЛС Ваљево, Уб, Владимирци, Лајковац, Мионица, Коцељева, Осечина, Љиг и Град Београд - Обреновац, Лазаревац и Барајево	1. „РЕС ЕКО ТАМНАВА“ d.o.o. Уб	1.-
		<i>Статус реализације за 2016. годину</i> Нису добијене информације.			
Остале ЈЛС					
-					
3.	Израда Регионалног плана управљања отпадом, локалних планова управљања отпадом за град Лозницу и општине Мали Зворник, Крупањ и Љубовија, планске и техничке документације за регионалну депонију у Лозници, којима ће се утврдити динамика реализације регионалне депоније и трансфер станица на обухваћеном подручју	Министарство пољопривреде и заштите животне средине (МПЗЖС)			
		-			
		Општина Крупањ			
		1. Реализација Локалног плана управљања отпадом општине Крупањ за период 2012-2020.	1. О: ЈЛС	1. Буџет ЈЛС	1. Континуална активност
		<i>Статус реализације за 2016. годину</i> Општина Крупањ: 1. Није било активности у 2016. години. Дошло је до застоја због проблема са локацијом за регионалну депонију.			
Остале ЈЛС					
-					
4.	Израда пројектне документације, затварање, санација и ремедијација постојећих депонија у Колубарском и Мачванском округу	Министарство пољопривреде и заштите животне средине (МПЗЖС)			
		-			
		Град Ваљево			
		1. Реализација нужне санације општинске депоније на територији града Ваљева	1. О: МПЗЖС Пр: Град Ваљево, дирекција	1. 4.000.000 дин/год Зелени фонд РС	1. Континуирана активност

Ред. бр. СП	Стратешки приоритети СП	Активности / Пројекти за реализацију приоритета (А/П)	Учесници у реализацији активности / Одговорност (О) и партнери (Пр) за реализацију пројеката	Оријентациони износи и извори финансирања А и П	Рокови реализације А и П (фаза П)
<b>Тематска област: Развој инфраструктурних система</b>					
<b>Планско решење: 4.6. Развој система интегралног управљања отпадом</b>					
		<i>Статус реализације за 2016. годину</i> Нису добијене информације.			
		Општина Крупањ			
		1. Санација постојеће депоније и формирање контролисане депоније чврстог комуналног отпада на локацији „Дворска Кошине”	1. О: МПЗЖС Пр: ЈЛС	1. Буџет ЈЛС	1.-
		<i>Статус реализације за 2016. годину</i> Општина Крупањ: 1. Није било активности у 2016. години. Радови на санацији су условљени отварањем регионалне депоније.			
		Остале ЈЛС			
		-			
5.	Затварање и санација локалних сметлишта у руралним подручјима и формирање санитарно уређених сеоских одлагалишта комуналног отпада, у складу са регионалним и локалним плановима управљања отпадом	Министарство пољопривреде и заштите животне средине (МПЗЖС)			
		-			
		Град Шабац			
		1. Реализација нужне санације сеоских депонија и обухватање сеоских депонија системом ЈП	1. О: ЈЛС Пр: ЈЛС, ЈКП	1. Буџет ЈЛС	1. 2017.
		<i>Статус реализације за 2016. годину</i> Град Шабац: 1. Нису дате информације.			
		Град Ваљево			
		1. Активности наклањању дивљих депонија и на систему изјубравања мањих насеља	1. О: ЈЛС Пр: ЈЛС, инспекција и ЈКП	1. 3.000.000 дин. Зелени фонд РС	1.-
		<i>Статус реализације за 2016. годину</i> Нису добијене информације.			
		Остале ЈЛС			
		-			

Ред. бр. СП	Стратешки приоритети СП	Активности / Пројекти за реализацију приоритета (А/П)	Учесници у реализацији активности / Одговорност (О) и партнери (Пр) за реализацију пројеката	Оријентациони износи и извори финансирања А и П	Рокови реализације А и П (фаза П)
<b>Тематска област: Развој инфраструктурних система</b>					
<b>Планско решење: 4.2. Развој водне инфраструктуре</b>					
<b>А. Планска решења утврђена РПП КМО као стратешки приоритет до 2018. чија се реализација остварује у периоду 2016-2020.</b>					
1.	Завршетак пуњења акумулације „Стуборовни“	Републичка дирекција за воде (МПЖС-РДВ), ЈП „Колубара“			
		1. Завршетак основног изворишног дела регионалног водопривредног система „Стубо-Ровни“ – брана и акумулација „Стубо-Ровни“ са комплетном технолошком опремом и системом за осматрање и обавештавање, и завршетак пуњења акумулације „Стуборовни“	1. О: МПЖС-РДВ, ЈП Колубара Пр: ЈП Колубара	1. 130.000.000 РСД Буџет РС	1. 2016.
<i>Статус реализације за 2016. годину</i> МПШВ-РДВ: 1. Технички преглед објеката бране са акумулацијом „Стубо-Ровни“ је у завршној фази. Пуњење акумулационог простора започето је у септембру 2015. године. До јуна 2017. године достигнута је КНУ 360,00 ммм. Пуњење језера до коте 360,00 ммм је изведено према Извештају Комисије за технички преглед како би се испитала функција шахтног прелива.					
2.	<i>Преформулација приоритета:</i> Изградња Колубарског регионалног система за водоснабдевање	Републичка дирекција за воде (МПЖС-РДВ), ЈП „Колубара“			
		1. Реконструкција цевовода сирове воде, деоница ЦС „Пакље“ – ППВ „Пећина“ у Ваљевоу (са Ø 700 на Ø 1000) 2. Изградња цевовода за транспорт чисте воде Дивци-Мионица и резервоара „Светлак“ 3. Пројектовање и изградња цевовода за транспорт чисте воде за деонице резервоар „Оштриковац“ - Уб и резервоар „Оштриковац“ - Лајковац – Лазаревац 4. Реконструкција старог постројења за пречишћавање воде „Пећина“ на ~ 400 л/с	1-4. О: МПЖС-РДВ, ЈП Колубара Пр: ЈП Колубара, ЈЛС Ваљево, Мионица, Уб, Лајковац, Град Београд - Лазаревац	1. 491.520.000 РСД Буџет РС, донације 2. 164.044.800 РСД Буџет РС, донације 3. 804.864.000 РСД Буџет РС, донације, Буџети ЈЛС 4.- Буџет РС, Буџет ЈЛС, донације	1-4. - Завршени су радови на изградњи: цевовода за транспорт сирове воде од бране „Стубо-Ровни“ до ППВ „Пећина“ у Ваљевоу; цевовода за транспорт чисте воде ППВ „Пећина“

Ред. бр. СП	Стратешки приоритети СП	Активности / Пројекти за реализацију приоритета (А/П)	Учесници у реализацији активности / Одговорност (О) и партнери (Пр) за реализацију пројеката	Оријентациони износи и извори финансирања А и П	Рокови реализације А и П (фаза П)
<b>Тематска област: Развој инфраструктурних система</b>					
<b>Планско решење: 4.2. Развој водне инфраструктуре</b>					
<b>А. Планска решења утврђена РПШ КМО као стратешки приоритет до 2018. чија се реализација остварује у периоду 2016-2020.</b>					
					- резервоар „Гајина“-Белошевац-Дивци-резервоар „Оштриковац“; као и резервоари „Гајина“ и „Оштриковац“.
		<p><i>Статус реализације за 2016. годину</i>  МПШВ-РДВ:</p> <p>1,3. Министарство пољопривреде, шумарства и водопривреде - Републичка дирекција за воде предложила је да се пројекат Регионални систем водоснабдевања „Колубара” – изградња главног цевовода од резервоара Словац до Уба, Лајковца и Лазаревца и главног цевовода Дивци-Мионица из Инструмента за предприступну помоћ – ИПА обезбеди техничка помоћ у припреми техничке документације неопходне за реализацију приоритетних инфраструктурних пројеката из сектора заштите животне средине.</p> <p>2. За планиране радове издата је грађевинска дозвола.</p> <p>4. За изградњу/ реконструкцију објеката потребно је урадити пројектну документацију и обезбедити грађевинску дозволу.</p> <p>Напомена: Према Дугорочном плану пословања ЈП Колубара потребна средства за реализацију активности су:  1. 601.400.000 РСД; 2. 165.540.000 РСД; 3. 818.750.000 РСД; 4. 629.300.000 РСД - (800.000.000 РСД).</p> <p style="text-align: center;">ЈЛС</p> <p style="text-align: center;">—</p>			
3.	Завршетак водоводних система „Кукаљ“ и „Ровни“ у сливу акумулације „Стуборовни“ у оквиру реализације Колубарског регионалног система за снабдевање насеља водом	Републичка дирекција за воде (МПЗЖС-РДВ), ЈП Колубара			
		1. Извођење радова на изградњи цевовода и резервоара за снабдевање водом насеља Стубо и Ровни	1. О: МПЗЖС-РДВ, ЈЛС Ваљево Пр: ЈП Колубара	1.55.000.000 РСД Буџет РС, Буџет ЈЛС	1.-
		<p><i>Статус реализације за 2016. годину</i>  МПШВ-РДВ:</p> <p>1. Није било активности у 2016. години.</p>			
5.	Обнова водоводних система свих урбаних	Републичка дирекција за воде (МПЗЖС-РДВ), ЈП Колубара			



Ред. бр. СП	Стратешки приоритети СП	Активности / Пројекти за реализацију приоритета (А/П)	Учесници у реализацији активности / Одговорност (О) и партнери (Пр) за реализацију пројектата	Оријентациони износи и извори финансирања А и П	Рокови реализације А и П (фаза П)	
<b>Тематска област: Развој инфраструктурних система</b>						
<b>Планско решење: 4.2. Развој водне инфраструктуре</b>						
<b>А. Планска решења утврђена РПШ КМО као стратешки приоритет до 2018. чија се реализација остварује у периоду 2016-2020.</b>						
	центара у циљу смањивања губитака у мрежи (на мање од 20%), реализација додатних резервоарских простора (специфична запремина резервоара не мања од 300 L/корисник), уградња мерно-информационе опреме у све водовodne системе према приоритетима који се утврђују просторним плановима и секторским плановима/програмима јединица локалне самоуправе	1. Извођење радова на систему даљинског надзора и управљања водоводним системом Ваљево	1. О: ЈЛС Ваљево, ЈКП	1. 3.000.000 РСД Буџет ЈЛС	1. - Урађена је пројектна документација	
		2. Извођење радова на обнови, реконструкцији и доградњи Водоводног дистрибуционог система Лајковца, ради санације губитака воде	2. О: ЈЛС, Дирекција за изградњу и уређење Лајковца	2.189.239.660 РСД Буџет ЈЛС	2. - Урађена је пројектна документација за санацију губитака воде	
		<i>Статус реализације за 2016. годину</i> МПШВ-РДВ: 1-2. Није било активности у 2016. години.				
		ЈЛС —				
6.	Изградња групних и индивидуалних канализационих система са ППОВ општег типа (са механичким и биолошким третманом отпадних вода) за насеља у зони II санитарне заштите и сливу акумулације „Стуборовни“ - Совач, Вујиновача, Тубравић, Брезовице, Стубо и Ровни	Републичка дирекција за воде (МПЗЖС-РДВ), ЈП „Колубара“				
		1. Израда пројектне документације: Санитарно уређење слива акумулације „Стубо-Ровни“.	1. О: МПЗЖС-РДВ, ЈП Колубара Пр: МЗ, ЈЛС Ваљево	1.4.000.000 РСД Буџет РС, Буџет ЈЛС Ваљево	1.-	
		<i>Статус реализације за 2016. годину</i> МПШВ-РДВ: 1. Није било активности у 2016. години.				
		ЈЛС —				
7.	Реализација канализационих система са ППОВ општег према приоритетима који се утврђују просторним плановима и секторским плановима/програмима јединица локалне самоуправе који морају бити у складу са Стратегијом управљања водама на територији Р.Србије, Планом заштите вода од загађивања и Планом управљања водама	Републичка дирекција за воде (МПЗЖС-РДВ)				
		1. Реализација постројења за пречишћавање отпадних вода Шапца	1. О: ЈЛС Пр: МПЗЖС-РДВ	1. 1.056.768.000 РСД MISP IPA 2008	2020.	
		2. Реализација постројења за пречишћавање отпадних вода Лознице	2. О: ЈЛС Пр: МПЗЖС-РДВ, КЕИ	2. 602.112.000 РСД PPF2 IPA 2008, IPA 2018/2020	2020.	
		<i>Статус реализације за 2016. годину</i>				

Ред. бр. СП	Стратешки приоритети СП	Активности / Пројекти за реализацију приоритета (А/П)	Учесници у реализацији активности / Одговорност (О) и партнери (Пр) за реализацију пројеката	Оријентациони износи и извори финансирања А и П	Рокови реализације А и П (фаза П)
<b>Тематска област: Развој инфраструктурних система</b>					
<b>Планско решење: 4.2. Развој водне инфраструктуре</b>					
<b>А. Планска решења утврђена РПП КМО као стратешки приоритет до 2018. чија се реализација остварује у периоду 2016-2020.</b>					
	на водном подручју	<p>МПШВ-РДВ:</p> <p>1. Постројење за пречишћавање отпадних вода града Шапца изграђено је средствима ДЕУ. У циљу реализације II фазе постројења за пречишћавање отпадних вода града Шапца које предвиђа изградњу линије муља капацитета 126.000 ЕС која ће обезбедити стабилизацију муља анаеробном дигестијом, Министарство пољопривреде и заштите животне средине преко пројекта PEID уговорило је израду конкурсне документације.</p> <p>2. Министарство пољопривреде, шумарства и водопривреде - Републичка дирекција за воде предложила је да се за пројекат Сакупљање и пречишћавање отпадних вода Лозница из Инструмента за предприступну помоћ – ИПА обезбеди техничка помоћ у припреми техничке документације неопходне за реализацију приоритетних инфраструктурних пројеката из сектора заштите животне средине.</p>			
		Општина Крупањ			
		1. Изградња система за пречишћавање и одвођење отпадних вода у насељу Крупањ	1. О: ЈЛС Пр: МПЗЖС-РДВ	1. Буџет ЈЛС, Буџет РС	1. 2016-2020. Друга и трећа фаза за систем ППОВ Завршена I фаза
		<i>Статус реализације за 2016. годину</i>			
		Општина Крупањ:			
		1. Завршена је II фаза главног канализационог колектора дужине 650м.			
		Остале ЈЛС			
		—			
<b>Б. Планска решења РПП КМО која су нови стратешки приоритет за остваривање у периоду 2016-2020.</b>					
8.	Снабдевање водом насеља Дивчибаре из КРСВ, деоница резервоар „Гајина“ – Дивчибаре	Републичка дирекција за воде (МПЗЖС-РДВ), ЈП „Колубара“			
		1. Израда пројектне документације и извођење радова	1. О: МПЗЖС-РДВ, ЈЛС Пр: ЈП „Колубара“	1.30.000.000 РСД Буџет РС, Буџет ЈЛС	1.-
		<i>Статус реализације за 2016. годину</i>			
		МПШВ-РДВ:			
		1. Није било активности у 2016. години.			
9.	Снабдевање водом подбранског насеља бране „Стубо-Ровни“	Републичка дирекција за воде (МПЗЖС-РДВ), ЈП „Колубара“			
		1. Израда пројектне документације, хидротехничко и партерно уређење простора низводно од брана „Стубо-Ровни“	1. О: МПЗЖС-РДВ, ЈЛС Пр: ЈП Колубара	1. 7.000.000 РСД Буџет РС	1.-

Ред. бр. СП	Стратешки приоритети СП	Активности / Пројекти за реализацију приоритета (А/П)	Учесници у реализацији активности / Одговорност (О) и партнери (Пр) за реализацију пројеката	Оријентациони износи и извори финансирања А и П	Рокови реализације А и П (фаза П)
<b>Тематска област: Развој инфраструктурних система</b>					
<i>Планско решење: 4.2. Развој водне инфраструктуре</i>					
<b>А. Планска решења утврђена РПШ КМО као стратешки приоритет до 2018. чија се реализација остварује у периоду 2016-2020.</b>					
		<i>Статус реализације за 2016. годину</i> МПШВ-РДВ: 1. Није било активности у 2016. години.			

### 3. ПОКРИВЕНOST ПЛАНСКОМ ДОКУМЕНТАЦИЈОМ ПОДРУЧЈА РЕГИОНАЛНОГ ПРОСТОРНОГ ПЛАНА КОЛУБАРСКОГ И МАЧВАНСКОГ УПРАВНОГ ОКРУГА ЗА 2016. ГОДИНУ

У овом делу Извештаја РШИЗС 2016 даје се преглед стања покривености планском документацијом подручја РПП КМО, полазећи од одговарајућег дела из Програма имплементације РПП КМО. Унети су само подаци за планске документе чија је израда завршена или започела у периоду након доношења Програма имплементације РПП КМО.

У делу „3.2. Просторни и урбанистички планови у надлежности јединица локалне самоуправе на подручју РПП КМО” Програма имплементације РПП КМО дат је преглед стања планске документације просторног и урбанистичког планирања на подручју Колубарског и Мачванског управног округа закључно са 2015. годином.

У току 2016. године није донет ни један просторни план подручја посебне намене који обухвата делове територије Колубарског и Мачванског управног округа. У току су биле активности на изради Измена и допуна Просторног плана подручја експлоатације Колубарског логистичког басена који обухвата део територије Колубарског управног округа (према одлуци донетој 2015. године, „Службени гласник РС”, број 38/15).

У Табели I-3. у наставку текста унети су подаци о планским документима из надлежности јединице локалне самоуправе који су донети или чија је израда започела у 2016. години. Скраћенице које се користе у Табели I-3. имају следеће значење: ППО – просторни план општине, ППГ – просторни план града, ГУП – генерални урбанистички план, ППР – план генералне регулације, ПДР – план детаљне регулације.

Табела I-3. Плански документи из надлежности јединице локалне самоуправе који су донети или чија је израда започела у 2016. години

Назив планског документа	Стање израде планског документа 2016. (започета израда, или донет плански документ - број службеног гласника/листа)
<b>Јединица локалне самоуправе: Град Ваљево</b>	
<i>Просторни план јединице локалне самоуправе</i>	
1. Измене и допуне ППО/ППГ	
/	/
<i>Урбанистички планови</i>	
2. Урбанистички план за град/општински центар	
ППР „Север” (израђен на основу ГУП-а Ваљева)	Донет („Службени гласник града Ваљева”, број 18/16)
ППР за део насељеног места Горња Грабовица („декада Рома”)	Донет („Службени гласник града Ваљева”, број 11/16)
ППР „Југ” (израђен на основу ГУП-а Ваљева)	Започета израда али је прекинута због укидања јавног предузећа за урбанистичко планирање
3. Урбанистички план за насеље са специфичном функцијом (насеља која нису центри јединице локалне самоуправе, а која имају одређену специфичну функцију утврђену РПП или ППО/ППГ - бањско место, туристичко насеље, рударско насеље и др.)	
/	/
4. Урбанистички план за подручје (насеље, зону, комплекс, објекат) у обухвату просторног плана подручја посебне намене (ППППН)	
/	/
5. Урбанистички план за простор (комплекс, зону) или објекат од регионалног и/или националног значаја (културна и природна добра, регионалне депоније, објекти инфраструктуре, привредне зоне и др.)	
ПДР Стара чаршија „Тешњар” у Ваљеву (културно добро)	Започете припреме за израду
ПДР за реконструкцију и адаптацију далековода ДВ бр. 116/2 ТС „Ваљево 1” - ТС „Косјерић” (на територији Града Ваљева)	Усвојен ПДР
ПДР за брану и вишенаменску акумулацију	План у изради

<b>Назив планског документа</b>	<b>Стање израде планског документа 2016. (започета израда, или донет плански документ - број службеног гласника/листа)</b>
„Памбуковица” на реци Уб на територији Града Ваљева за део КО Гола Глава	
ПДР за брану и вишенаменску акумулацију „Причевић“ на реци Обници.	Одлука о изради је донета
6. Остали урбанистички планови	
/	/
<b>Јединица локалне самоуправе: Град Шабац</b>	
<i>Просторни план јединице локалне самоуправе</i>	
1. Измене и допуне ППО/ППГ	
/	/
<i>Урбанистички планови</i>	
2. Урбанистички план за град/општински центар	
ПДР „Касарске ливаде 3” у Шапцу	Донет („Службени лист града Шапца”, број 04/16)
ПДР „Ново гробље” у Шапцу	Донет („Службени лист града Шапца”, број 04/16)
ПДР „Оријентис” у Шапцу	Донет („Службени лист града Шапца”, број 04/16)
ПДР „Зорка-радна зона Исток” у Шапцу	Донет („Службени лист града Шапца”, број 04/16)
ПДР „Млин Ковачевић” у Липолисту	Донет („Службени лист града Шапца”, број 04/16)
ПДР „Висока технолошка школа” у Шапцу	Започета израда, донета одлука о изради („Службени лист града Шапца”, број 19/16)
ПДР „Део блока 21 (комплекс Аман)” у Шапцу	Започета израда, донета одлука о изради („Службени лист града Шапца”, број 16/16)
ПДР „Трг Шабачких жртава” у Шапцу	Започета израда, донета одлука о изради („Службени лист града Шапца”, број 16/16)
ПДР „Део блока 35 и блок 2ђ” у Шапцу	Започета израда, донета одлука о изради („Службени лист града Шапца”, број 19/16)
ПДР „Бенска бара-исток урбанистички блок. бр. 17 и део блока бр.21-локације Стара Јела и Ф-3 и блокови 22 и 23-локација Шаран” у Шапцу	Започета израда, донета одлука о изради („Службени лист града Шапца”, број 24/16)
ПДР „Улица Гучевска са деловима блокова 275 и 276” у Шапцу	Започета израда, донета одлука о изради („Службени лист града Шапца”, број 33/16)
3. Урбанистички план за насеље са специфичном функцијом (насеља која нису центри јединице локалне самоуправе, а која имају одређену специфичну функцију утврђену РПП или ППО/ППГ - бањско место, туристичко насеље, рударско насеље и др.)	
ПГР „Мишар”	Започета израда, донета одлука о изради („Службени лист града Шапца”, број 04/16)
4. Урбанистички план за подручје (насеље, зону, комплекс, објекат) у обухвату просторног плана подручја посебне намене (ППППН)	
/	/
5. Урбанистички план за простор (комплекс, зону) или објекат од регионалног и/или националног значаја (културна и природна добра, регионалне депоније, објекти инфраструктуре, привредне зоне и др.)	
/	/
6. Остали урбанистички планови	
/	/
<b>Јединица локалне самоуправе: Град Лозница</b>	
<i>Просторни план јединице локалне самоуправе</i>	
1. Измене и допуне ППО/ППГ	
/	/
<i>Урбанистички планови</i>	
2. Урбанистички план за град/општински центар	
ПДР блока између Улица Жикице Јовановића, Учитељске, Вука Караџића и Трга Јована Цвијића у Лозници /	Донет („Службени лист града Лозница”, број 16/16)

<b>Назив планског документа</b>	<b>Стање израде планског документа 2016. (започета израда, или донет плански документ - број службеног гласника/листа)</b>
ПДР блока између Улица Вере Благојевић, Вује Матића, Миодрага Борисављевића и Немањине у Лозници	Донет („Службени лист града Лозница”, број16/16)
ПДР „Пословање и вишепородично становање на локацији тржни центар” у Лозници	Донет („Службени лист града Лозница”, број16/16)
3. Урбанистички план за насеље са специфичном функцијом_(насеља која нису центри јединице локалне самоуправе, а која имају одређену специфичну функцију утврђену РПП или ППО/ППГ - бањско место, туристичко насеље, рударско насеље и др.)	
/	/
4. Урбанистички план за подручје (насеље, зону, комплекс, објекат) у обухвату просторног плана подручја посебне намене (ППППН)	
/	/
5. Урбанистички план за простор (комплекс, зону) или објекат од регионалног и/или националног значаја (културна и природна добра, регионалне депоније, објекти инфраструктуре, привредне зоне и др.)	
/	/
6. Остали урбанистички планови	
/	/
<b>Јединица локалне самоуправе: Општина Богатић</b>	
<i>Просторни план јединице локалне самоуправе</i>	
1. Измене и допуне ППО/ППГ	
/	/
<i>Урбанистички планови</i>	
2. Урбанистички план за град/општински центар	
Ревизија ПГР за насељено место Богатић	У току је израда ПГР (у завршној припреми је израда нацрта плана)
3. Урбанистички план за насеље са специфичном функцијом_(насеља која нису центри јединице локалне самоуправе, а која имају одређену специфичну функцију утврђену РПП или ППО/ППГ - бањско место, туристичко насеље, рударско насеље и др.)	
ПДР „Радна зона Дубље” у Дубљу	У току је израда ПДР
4. Урбанистички план за подручје (насеље, зону, комплекс, објекат) у обухвату просторног плана подручја посебне намене (ППППН)	
/	/
5. Урбанистички план за простор (комплекс, зону) или објекат од регионалног и/или националног значаја (културна и природна добра, регионалне депоније, објекти инфраструктуре, привредне зоне и др.)	
/	/
6. Остали урбанистички планови	
/	/
<b>Јединица локалне самоуправе: Општина Владимирци</b>	
<i>Просторни план јединице локалне самоуправе</i>	
1. Измене и допуне ППО/ППГ	
/	/
<i>Урбанистички планови</i>	
2. Урбанистички план за град/општински центар	
Измене и допуне ПГР насеља Владимирци	У току је израда ПГР
ПДР „Владимирци запад и блок Б” у Владимирцима	У току је израда ПДР
3. Урбанистички план за насеље са специфичном функцијом_(насеља која нису центри јединице локалне самоуправе, а која имају одређену специфичну функцију утврђену РПП или ППО/ППГ - бањско место, туристичко насеље, рударско насеље и др.)	
ПДР „Акумулација Вукошић“ у Вукошићу	У току је израда ПДР
4. Урбанистички план за подручје (насеље, зону, комплекс, објекат) у обухвату просторног плана подручја посебне намене (ППППН)	
/	/
5. Урбанистички план за простор (комплекс, зону) или објекат од регионалног и/или националног значаја (културна и природна добра, регионалне депоније, објекти инфраструктуре, привредне зоне и др.)	

Назив планског документа	Стање израде планског документа 2016. (започета израда, или донет плански документ - број службеног гласника/листа)
/	/
6. Остали урбанистички планови	
/	/
<b>Јединица локалне самоуправе: Општина Коцељева</b>	
<i>Просторни план јединице локалне самоуправе</i>	
1. Измене и допуне ППО/ППГ	
/	/
<i>Урбанистички планови</i>	
2. Урбанистички план за град/општински центар	
/	/
3. Урбанистички план за насеље са специфичном функцијом_(насеља која нису центри јединице локалне самоуправе, а која имају одређену специфичну функцију утврђену РПП или ППО/ППГ - бањско место, туристичко насеље, рударско насеље и др.)	
ПДР „Брана Каменица (Ћуковине) на реци Тамнави”	У току је израда ПДР
4. Урбанистички план за подручје (насеље, зону, комплекс, објекат) у обухвату просторног плана подручја посебне намене (ППППН)	
/	/
5. Урбанистички план за простор (комплекс, зону) или објекат од регионалног и/или националног значаја (културна и природна добра, регионалне депоније, објекти инфраструктуре, привредне зоне и др.)	
/	/
6. Остали урбанистички планови	
/	/
<b>Јединица локалне самоуправе: Општина Љубовија</b>	
<i>Просторни план јединице локалне самоуправе</i>	
1. Измене и допуне ППО/ППГ	
/	/
<i>Урбанистички планови</i>	
2. Урбанистички план за град/општински центар	
/	/
3. Урбанистички план за насеље са специфичном функцијом_(насеља која нису центри јединице локалне самоуправе, а која имају одређену специфичну функцију утврђену РПП или ППО/ППГ - бањско место, туристичко насеље, рударско насеље и др.)	
ПДР „МХЕ Гаревина – Градина на реци Љубовији”	Донет („Службени лист општине Љубовија”, број 13/2016)
4. Урбанистички план за подручје (насеље, зону, комплекс, објекат) у обухвату просторног плана подручја посебне намене (ППППН)	
/	/
5. Урбанистички план за простор (комплекс, зону) или објекат од регионалног и/или националног значаја (културна и природна добра, регионалне депоније, објекти инфраструктуре, привредне зоне и др.)	
/	/
6. Остали урбанистички планови	
/	/
<b>Јединица локалне самоуправе: Општина Мали Зворник</b>	
Није било активности у 2016. години.	
<b>Јединица локалне самоуправе: Општина Мионица</b>	
Није било активности у 2016. години.	
<b>Јединица локалне самоуправе: Општина Осечина</b>	
Није било активности у 2016. години.	
<b>Јединица локалне самоуправе: Општина Крупањ</b>	
Није било активности у 2016. години.	
<b>Јединица локалне самоуправе: Општина Лајковац</b>	
Нису добијене информације.	
<b>Јединица локалне самоуправе: Општина Љиг</b>	

Назив планског документа	Стање израде планског документа 2016. (започета израда, или донет плански документ - број службеног гласника/листа)
Нису добијене информације.	
<b>Јединица локалне самоуправе: Општина Уб</b>	
Нису добијене информације.	



#### **4. НАПРЕДАК У РЕАЛИЗАЦИЈИ ИНФОРМАЦИОНОГ СИСТЕМА О ПРОСТОРНОМ РАЗВОЈУ НА ПОДРУЧЈУ РЕГИОНАЛНОГ ПРОСТОРНОГ ПЛАНА КОЛУБАРСКОГ И МАЧВАНСКОГ УПРАВНОГ ОКРУГА**

У овом делу Извештаја РШИЗС 2016 даје се анализа и оцена реализације информационог система о просторном развоју у јединицама локалних самоуправа у обухвату РПП КМО.

За потребе овог дела Извештаја РШИЗС 2016 спроведена је анкета међу јединицама локалних самоуправа (ЈЛС) о стању развијености информационог система о просторном развоју (ИСПР), на локалном нивоу. Анкета се састојала од четири упита: да ли постоји ИСПР; у којој институцији се налази, односно ко је одговоран за његово функционисање; који просторни подаци - слојеви су садржани у ИСПР; и у којим областима се ти подаци користе.

На подручју у обухвату РПП КМО о стању развијености ИСПР (Табела I-4), од укупно четрнаест ЈЛС, попуњене анкете је доставило дванаест ЈЛС. Одговоре на анкету нису доставиле ЈЛС Ваљево и Уб.

За сада, ИСПР не поседују следеће ЈЛС: Богатић, Владимирци, Лајковац, Лозница, Љиг, Љубовија, Мали Зворник, Мионица, Осечина и Крупањ.

Одређене ИСПР поседују свега две ЈЛС – Коцељева и Шабац. Стационаран је у градској/општинској управи.

Садржај ИСПР је различит, а углавном се састоји од ортофото снимака у растерском формату, и планске документације, катастра непокретности и објеката, као и локалних инфраструктурних система у векторском облику. Поред наведеног, у ИСПР Шапца постоје и други релевантни просторни подаци попут адресног регистра и др.

ИСПР се примењује у следећим областима: просторног/урбанистичког планирања, локалног економског развоја и привлачења инвестиција, заштите животне средине, управљања пољопривредним земљиштем, локалне пореске администрације и туризма.

Табела I-4. Развијеност ИСПР на локалном нивоу на подручју РПП КМО

<b>Постојање ИСПР</b>	
Постоји	Коцељева, Шабац
Не постоји	Богатић, Владимирци, Лајковац, Лозница, Љиг, Љубовија, Мали Зворник, Мионица, Осечина, Крупањ
Није одговорено	Ваљево, Уб
<b>Локација ИСПР</b>	
градска/општинска управа	Коцељева, Шабац
друга институција/јавно предузеће	-
<b>Садржај ИСПР</b>	
Коцељева: Орто-фото подлога 40cm и 10cm, Некретнине, Саобраћај, Електро-снабдевање, Телекомуникације	
Шабац: Дигитални ортофото, ДКП (WMS сервис РГЗ), Адресни регистар (WMS сервис РГЗ), Инфраструктура, Хидрографска мрежа, Основна намена површина, Границе урбанистичких планова, ...	
<b>Област примене</b>	
Просторно/урбанистичко планирање	Коцељева, Шабац
Локални економски развој и привлачење инвестиција	Шабац
Заштита животне средине	Коцељева, Шабац
Пољопривредно земљиште	Коцељева, Шабац
Локална пореска администрација	Коцељева, Шабац
Туризам	Шабац

## **5. ОЦЕНА СТАЊА ПРОСТОРНОГ РАЗВОЈА НА ПОДРУЧЈУ РЕГИОНАЛНОГ ПРОСТОРНОГ ПЛАНА КОЛУБАРСКОГ И МАЧВАНСКОГ УПРАВНОГ ОКРУГА**

Оцена стања просторног развоја на подручју РПП КМО даје се на основу квалитативне анализа показатеља из дела I.1. Извештаја РШЗС 2016 у односу на њихову везу са шест основних циљева просторног развоја дефинисаних у делу IV 2. Програма имплементације РПП КМО.

Генерална оцена стања просторног развоја на подручју РПП КМО је следећа:

### Циљ 1: Заштита и одрживо коришћење природних ресурса

На подручју Колубарског и Мачванског управног округа највеће промене су видљиве у категорији антропогено измењених терена. Око 370 ha пољопривредних површина и око 295 ha шумских и полуприродних подручја смањено је на рачун површина антропогених терена.

### Циљ 2: Демографски развој и унапређење територијалне кохезије

Тенденције у динамици становништва су неповољне - целокупно рурално подручје је депопулационо, а пораст броја становника унутар урбаног подручја је регистрован једино у општини Уб. Ови трендови су се одразили на убрзање старења становништва, али и на смањење емиграција. Тенденције социоекономских промена су повољније услед пораста стопе активности становништва, изузев у гаду Ваљево. Процент становништва старијег од 15 година са завршеним вишим и високим образовањем задржава нижи тренд у односу на републички просек.

Процес функцијске трансформације у мрежи насеља има позитивне тенденције са аспекта уједначености концентрације становништва у примарним центрима Ваљево и Шапцу, што упућује на полицентричност овог подручја. Повољна је доступност регионалних центара Ваљево и Шабац (до 60 минута) јавним превозом из локалних центара на подручју оба округа, а условно је неповољна из субрегионалног центра Лозница (75 минута) и локалних центара Мали Зворник и Љубовија (90 минута, односно 120 минута) на подручју Мачванског округа. Задржан је позитиван тренд покривености простора планском документацијом (просторним и урбанистичким плановима). Са аспекта дистрибуције запослености по секторима, требало би појачати подршку и подстицајне мере за развој и повећање запослености у секундарном, терцијалном и кварталном сектору.

Доступност примарној и секундарној здравственој заштити требало би унапређивати и уједначавати организовањем нових облика пружања примарне здравствене заштите и подстицајним мерама за приватни и јавни сектор, како би се зауставио тренд велике неравнотеже у погледу доступности лекара и објеката здравствене заштите на подручју оба округа/обалсти.

### Циљ 3: Одрживи економски развој уз повећање конкурентности и трансграничне сарадње

Код већине општина/градова забележен је пораст запослености. Позитивну тенденцију исказује и стопа незапослености која је у оба округа/области испод републичког просека.

Конкурентност и привлачност за инвестирање подстакнути су обједињеном процедуром за издавање грађевинских дозвола, нарочито за индустријске и туристичке објекте (највише у градовима Шабац, Ваљево и Лозница и у општини Уб). Повољан утицај на конкурентност и територијалну кохезију имаће учешће округа/области у једном трансграничном и два прекогранична програма сарадње.

### Циљ 4: Развој туризма, организације и уређења туристичких и рекреативних простора

Позитивне тенденције у развоју туризма мерено бројем туриста и туристичких ноћења испољавају се у већини градова и општина (нарочито у граду Шабац и општини Крупањ), изузев у граду Лозница. Највећи број туриста и туристичких ноћења регистровано је у Ваљево. Општина Крупањ највише је уложила у реализацију пројеката туристичке инфраструктуре, што се одразило и на најбржи тренд раста броја туриста и туристичких ноћења.

### Циљ 5: Развој инфраструктурних система

Позитивне тенденције у комплетирању водопривредне инфраструктуре испољавају се у свим градовима и општинама. Једино су у градовима Ваљево и Лозница сва домаћинства покривена мрежом јавног водовода. Најбоља покривеност домаћинстава канализационом

мрежом остварена је у градовима Ваљево и Шабац и у општини Лајковац (58-69%). Процент становништва обухваћен третманом отпадних вода износио је око 37% у Колубарском, односно 24% у Мачванском управном округу. Током 2016. године дошло је до повећања укупне количине пречишћених отпадних вода у Мачванском управном округу после реализације постројења за пречишћавање отпадних вода у Шапцу.

Позитивне тенденције у прикључењу домаћинства на електромеру испољавају се у већини градова и општина. Најповољније стање је у градовима Шабац и Ваљево, и у општинама Љиг, Коцељева и Лајковац (36-60%).

Циљ 6: Заштита и унапређење животне средине, природних вредности и културног наслеђа

Квалитет површинских вода у водоцима Јадра и Дрине задржан је у статусу веома добар или одличан, док има опадајући тренд на водотоцима Колубаре и Саве (са статуса веома добар на добар).

Реализована је и у функцији је планирана регионална санитарна депонија „Јарак” на територији града Сремска Митровица. Планирана изградња регионалне санитарне депоније на подручју Колубарског управног округа није реализована.

Очување природног и културног наслеђа испољава позитиван тренд у погледу проширења обухвата и броја заштићених подручја и непокретних културних добара. Позитиван тренд испољен је и у погледу повећања броја посетилаца друштвених догађаја (манифестација), нарочито у градовима Лозница и Ваљево.

**Д Е О II**

**ОСТВАРИВАЊЕ РЕГИОНАЛНОГ  
ПРОСТОРНОГ ПЛАНА ЗЛАТИБОРСКОГ И МОРАВИЧКОГ  
УПРАВНОГ ОКРУГА  
ЗА 2016. ГОДИНУ**

# 1. СТАЊЕ ПОКАЗАТЕЉА ПРОСТОРНОГ РАЗВОЈА ЗА ПОДРУЧЈЕ РЕГИОНАЛНОГ ПРОСТОРНОГ ПЛАНА ЗЛАТИБОРСКОГ И МОРАВИЧКОГ УПРАВНОГ ОКРУГА ЗА 2016. ГОДИНУ

Показатељи (индикатори) за праћење резултата планских одлука, оцењивање трендова развоја и истицање критичних унутаррегионалних разлика и проблема подручја Златиборског и Моравичког управног округа у периоду до 2016. године, чине аналитички оквир за осветљавање кључних тематских области: 1) Управљање природним ресурсима; 2) Демографски развој и уравнотеженост насељске структуре; 3) Економски развој и приступ тржишту рада; 4) Очување природног и културног наслеђа и развој туризма; 5) Инфраструктурни системи и везе; 6) Заштита животне средине; и 7) Територијална управа. Као одраз седам кључних тематских области наведених у Програму имплементације Регионалног просторног плана Златиборског и Моравичког управног округа, издвојена су 52 просторна показатеља.

Кроз први извештај о стању показатеља просторног развоја РПП ЗМО за 2016. годину праћен је **44 од 52 индикатора (85%)**, на основу доступности података на нивоу јединица локалних самоуправа (осим у случајевима кад су подаци били доступни искључиво на нивоу области или региона). У наставку се даје преглед обрађених индикатора у првој години извештавања, и воде под бројем који им је додељен у Програму имплементације РПП ЗМО.

ИНДИКАТОРИ	2016
<b>Управљање природним ресурсима</b>	
1) Коришћење земљишта (пољопривредне, шумске, водне, рударске, изграђене површине)	+
2) Удео пољопривредних површина под органском/ контролисаном производњом	+
3) Урбани раст - ширење урбаних подручја	+
4) Површине на којима су спроведене мере ремедијације, рекултивације и ревитализације оштећених земљишта	-
5) Специфична потрошња воде у насељима	+
6) Потрошња енергије по изворима и врсти корисника	-
7) Број и снага хидроелектрана	+
<b>Демографски развој и уравнотеженост насељске структуре</b>	
8) Број становника (индекси промена) општина и градова на подручју РППЗМО	+
9) Удео становништва по великим старосним групама и полу	+
10) Степен концентрације становништва у примарним центрима према функционалним нивоима центара	+
11) Заступљеност функција терцијарног и кварталног сектора према функционалним нивоима центара	+
12) Демографски трендови урбаних подручја у односу на рурална подручја	+
13) Обим дневних миграција	+
14) Доступност примарној и секундарној здравственој заштити	+
15) Обухват контингента средњошколским образовањем	+
<b>Економски развој и приступ тржишту рада</b>	
16) Број и алокација нових покренутих предузећа и број угашених предузећа	+
17) Стопа запослености	+
18) Стопа инвестиција	+
19) Број издатих грађевинских дозвола (решења) за туристичке и индустријске објекте	+
20) Запослено становништво према степену образовања	+
21) Запосленост по економским делатностима	+

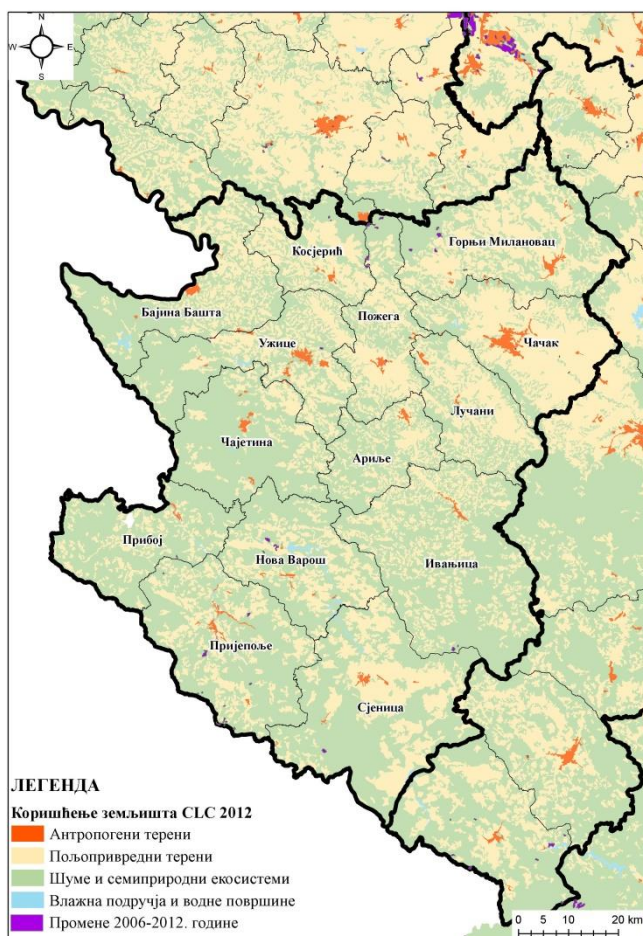
22) Број и површина браунфилд и гринфилд локација	+
23) Стопа незапослености	+
24) Број домаћинстава која живе испод границе сиромаштва	-
25) Стопа запошљавања старијих радника (55-64 година)	+
26) Остварен број станова кроз програме стамбене подршке које спроводе ЈЛС	-
<b>Очување природног и културног наслеђа и развој туризма</b>	
27) Заштићена природна подручја и предлози за заштиту	+
28) Број и врста заштићених културних добара и добара предложених за заштиту	+
29) Туристички смештај (према типу и категорији објеката и броју лежаја)	+
30) Туристички смештај у сеоским домаћинствима	+
31) Број туриста и туристичких ноћења годишње	+
32) Број друштвених догађаја (манифестација) са презентацијом народне традиције и културног идентитета локалних заједница	+
<b>Инфраструктурни системи и везе</b>	
33) Доступност регионалних и субрегионалних центара јавним превозом	+
34) Удео становништва које живи унутар 30-мин. изохроне од железничке станице	+
35) Број и опремљеност граничних прелаза на подручју РППЗМО и промет путника и робе са суседним земљама	-
36) Покривеност насеља (% броја домаћинстава) мрежом јавног водовода	+
37) Покривеност насеља (% броја домаћинстава) канализационом мрежом	+
38) Покривеност насеља (% броја домаћинстава) електро-мрежом високе сигурности снабдевања	+
39) Приступ широкопојасним системима	+
<b>Заштита животне средине</b>	
40) Број и % становника насеља који су изложени сталном и учесталом прекомерном загађењу ваздуха	+
41) Квалитет површинских вода (	+
42) Квалитет подземне воде	-
43) Насеља и култивисана подручја потенцијално угрожена од поплава	+
44) Насеља у просторима угрожениости од ерозивних процеса	-
45) Облици компензације изазваних социјалних проблема приликом планске пренамене простора	-
46) Количина комуналног отпада која се генерише на нивоу локалних заједница	+
47) Удео комуналног отпада који се организовано сакупља	+
48) Процент од укупне количине отпада који се рециклира	+
<b>Територијална управа</b>	
49) Буџет општине/града	+
50) Покривеност простора просторним и урбанистичким плановима чија је израда предвиђена у РППЗМО	+
51) Време потребно за добијање грађевинске дозволе	+
52) Број програма и пројеката трансграничне и међурегионалне сарадње	+

## 1. КОРИШЋЕЊЕ ЗЕМЉИШТА (ПОЉОПРИВРЕДНЕ, ШУМСКЕ, ВОДНЕ, РУДАРСКЕ, ИЗГРАЂЕНЕ ПОВРШИНЕ)

Тематска област: Управљање природним ресурсима

Рационалније коришћење простора један је од главних планских опредељења на подручју Златиборског и Моравичког управног округа. Промене у структури коришћења простора треба да омогуће увид у поштовање планских решења рационалног коришћења простора

Анализа промена начина коришћења земљишта у периоду 2006-2012. године, на основу CORINE Land Cover - CLC базе података, указује на то да се на подручју Златиборског и Моравичког управног округа структура коришћења земљишта није значајно мењала. Промене су идентификоване на 790 ха (0,1% укупне површине РПП). Највеће промене видљиве у оквиру категорије шумских и полуприродних екосистема (око 713 ха). Ове промене се претежно односе на повећање површина под шумама и жбуновитом вегетацијом (према CLC класификацији). Мање промене уочавају се у повећању шумских и антропогено измењених површина.



Карта: Коришћење земљишта на подручју РППЗМО (CLC 2012)

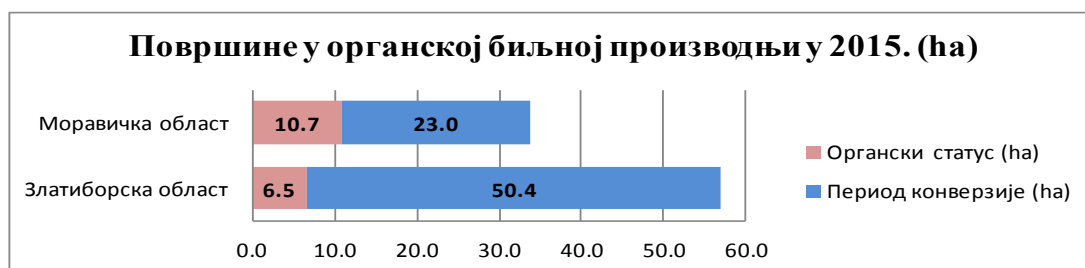


**Извор података:** Обрађено на основу CORINE Land Cover - CLC базе података (слој LCC 2006-2012), <http://land.copernicus.eu/pan-european/corine-land-cover/lcc-2006-2012/vie>

## 2. УДЕО ПОЉОПРИВРЕДНИХ ПОВРШИНА ПОД ОРГАНСКОМ/ КОНТРОЛИСАНОМ ПРОИЗВОДЊОМ

Тематска област: Управљање природним ресурсима

У Златиборској и Моравичкој области површине под органском производњом су свега 0.03% од укупно коришћеног пољопривредног земљишта, што је тренутно симболична површина у односу на перспективност простора за раст у овом сектору (према Просторном плану). Поређења ради, удео површина под органском производњом у Србији износио је 0.44% од укупно коришћеног пољопривредног земљишта (мада је овај удео три пута већи него 2012. године, знатно је нижи од просека ЕУ од 5,4%, или од примера Аустрије где је скоро 20%).<sup>1)</sup>



Од 90.7 ха под органском производњом, доминантне су површине под јабуком – на 43,24 ха у Златиборској области (у периоду конверзије). Остало су уситњене површине углавном са засадима воћа.<sup>2)</sup> Органском производњом бави се 27 произвођача (у Златиборској области - 20, у Моравичкој области -7).



По општинама, у Ариљу се овим начином пољопривреде бави 10 произвођача, у Ужицу - 6, Чачку – 3, по два произвођача у Ивањици и Горњем Милановцу, а по један произвођач у Сјеници, Прибоју, Новој Вароши и Бајиној Башти. Индикативно је да у пет општина није било произвођача органских производа у 2016.г. (Пожега, Косјерић, Чајетина, Пријеполје, Лучани).<sup>3)</sup>

**Извори:** <sup>1)</sup> Основне информације о органској производњи у Србији (2016), Центар за органску производњу, Привредна комора Србије.

<sup>2)</sup> Обрађено на основу прегледа Површине у органској производњи по регионима и окрузима у 2015., Документ одсека за органску производњу, Министарства пољопр., шумарства и водопривреде.

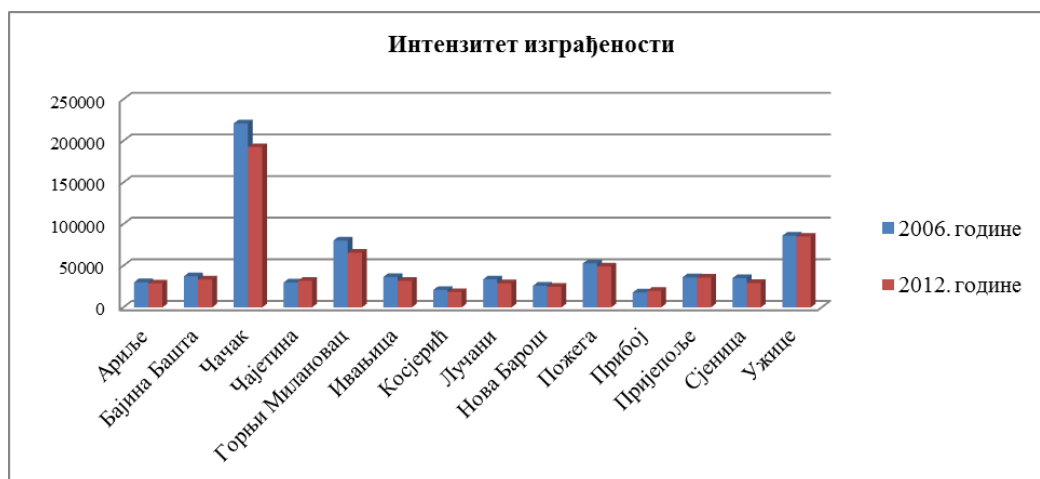
<sup>3)</sup> Обрађено на основу Списка произвођача органских производа, који су у 2016. години примењивали методе органске производње и који су у систему контроле од стране овлашћених контролних организација (Министарство пољопривреде, шумарства и водопривреде, Дирекција за националне референтне лабораторије).



### 3. УРБАНИ РАСТ - ШИРЕЊЕ УРБАНИХ ПОДРУЧЈА

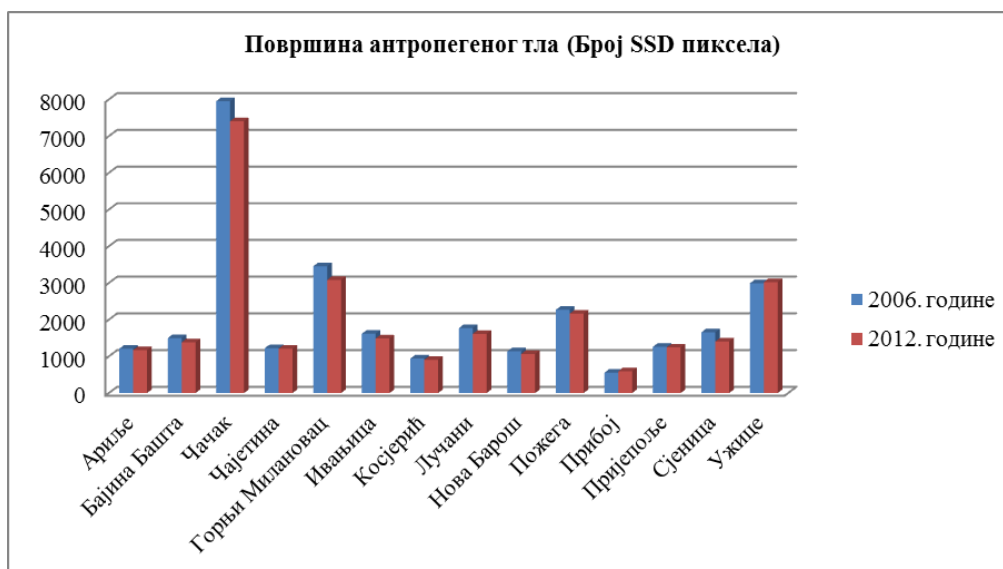
Тематска област: Управљање природним ресурсима

За праћење овог показатеља коришћен је растерски слој *Degree of soil sealing* (SSD) за 2006. и 2012. годину. Овај растерски слој приказује земљиште на чијој је површини антропогеним утицајем формиран водонепропусни слој, те се са аспекта коришћења земљишта ова подручја могу посматрати као изграђена. Сваки пиксел SSD растера (100x100m) има своју вредност и приказује степен водонепропусности тла у процентима 1-100%. Изграђеност, односно ширење урбаних подручја у овом случају посматрано је у односу на сумарну вредност свих пиксела (интензитет изграђености) и укупног броја пиксела на нивоу јединица локалне самоуправе.



На основу спроведене анализе може се закључити да на подручју Златиборског и Моравичког управног округа није дошло до значајнијег ширења антропогеног тла у посматраном периоду.

У појединим јединицама локалне самоуправе запажа се смањење интензитета израђености и површина антропогеног тла, узроци ових промена могу бити ревизија у методологији прикупљања података или промена у начину коришћења земљишта (прелазак изграђених подручја у полуприродне жбуновите системе што је чест случај у руралним подручјима) те се ова подручја више не детектују као антропогена.

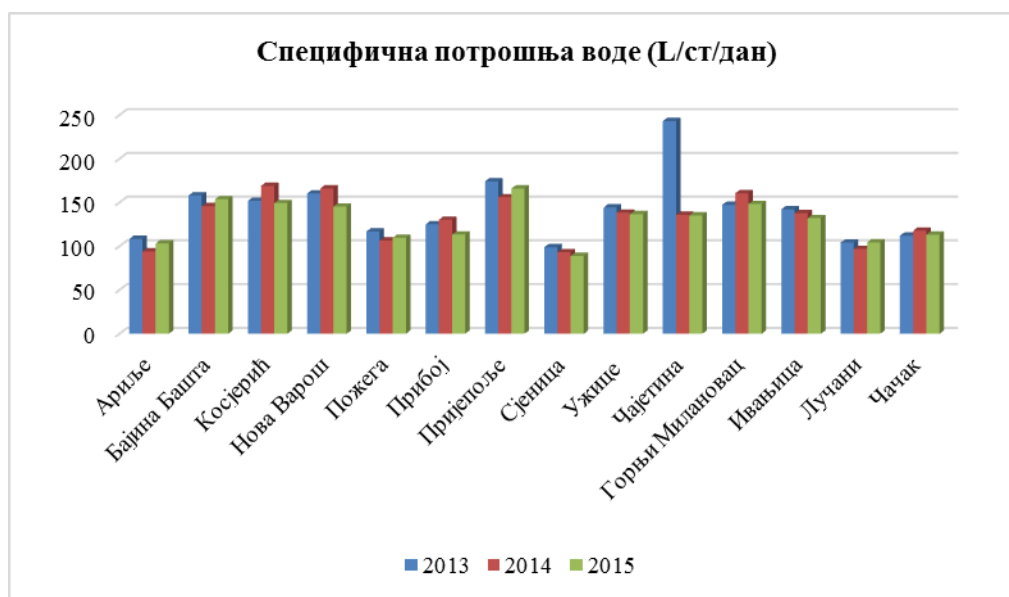


**Извор података:** Обрађено на основу Soil sealing degree <http://land.copernicus.eu/pan-european/high-resolutionlayers/imperviousness/imperviousness-2006/view>; <http://land.copernicus.eu/pan-european/high-resolution-layers/imperviousness/imperviousness-2012/view>

## 5. СПЕЦИФИЧНА ПОТРОШЊА ВОДЕ У НАСЕЉИМА (L/СТ/ДАН)

Тематска област: Управљање природним ресурсима

Према подацима за 2016. годину специфична потрошња воде у домаћинствима на подручју Златиборског и Моравичког управног округа креће се око 120 L/ст/дан. Највише вредности овог показатеља су забележене у општинама Чајетина (165 L/ст/дан) и Пријепоље (157 L/ст/дан). Најниже вредности овог показатеља забележене су у општинама Нова Варош (85 L/ст/дан), Сјеница (92 L/ст/дан) и Ариље (96 L/ст/дан). Праћењем овог показатеља у периоду од 2013. до 2016. године уочене су осцилације у потрошњи воде на нивоу јединица локалне самоуправе али се може оценити да коришћење воде у домаћинствима на подручју Златиборског и Моравичког управног округа има повољан (опadaјући) тренд у периоду од 2013. до 2016. године.



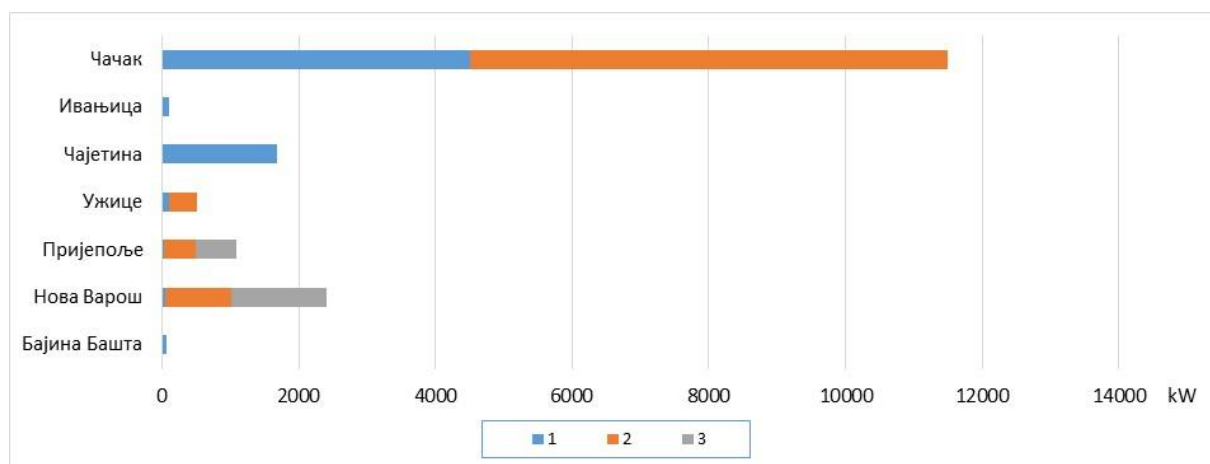
**Извор података:** Обрађено на основу података РЗС: Попис становништва, домаћинства и станова 2011. у Републици Србији, Књига 10: Домаћинства према броју чланова; и достављених табела: Укупно испоручене воде домаћинствима 2013, 2014, 2015, 2016; Број домаћинства прикључених на водоводну и канализациону мрежу 2013, 2014, 2015, 2016.

## 7. БРОЈ И СНАГА МИНИ-ХИДРОЕЛЕКТРАНА (МХЕ)

Тематска област: Управљање природним ресурсима

С обзиром на могућности у коришћењу обновљивих извора енергије на подручју Златиборске и Моравичке области, у изградњи мини-хидроелектрана учињени су симболични помаци.

До краја 2016.године на подручју Златиборске и Моравичке области издато је 12 решења о статусу повлашћених произвођача електричне енергије у области минихидроелектрана. Две најјаче МХЕ су на територији града Чачка укупне инсталисане снаге од 12.500 kW, док у још шест општина има до две-три МХЕ чија збирна инсталисана снага не прелази 2.500 kW (у општини Нова Варош прикључене су три МХЕ укупне инсталисане снаге од 2400 kW, у општини Чајетина – једна МХЕ са 1680 kW, у општини Пријепоље – две МХЕ са око 1000 kW збирно, у граду Ужицу – две са око 500kW и општинама Ивањица и Бајина Башта по једна МХЕ са мање од 100 kW (Граф).



Граф: Број и инсталисана снага (kW) малих хидроелектрана (2016.год.)

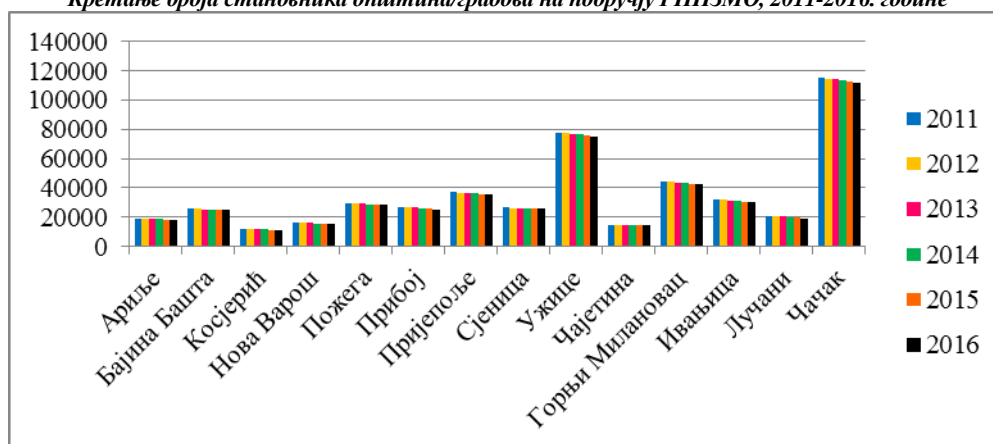
**Извор: (1)** Регистар повлашћених произвођача електричне енергије, јавни подаци из евиденција Министарства рударства и енергетике Републике Србије, доступно на адреси: <http://www.mre.gov.rs/otvoreni-podaci.php> (преузето: јул 2017.)

## 8. БРОЈ СТАНОВНИКА (ИНДЕКСИ ПРОМЕНА) ОПШТИНА И ГРАДОВА ПЛАНСКОГ ПОДРУЧЈА

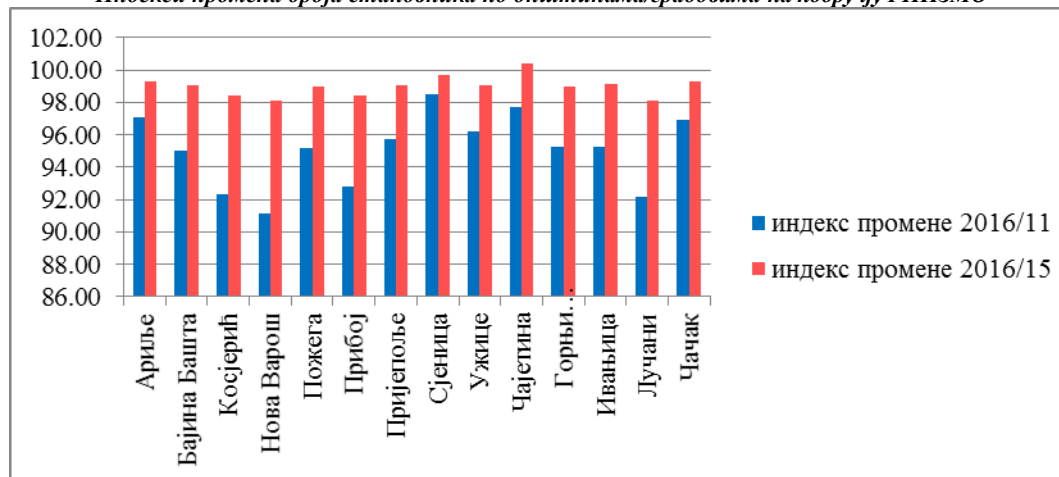
Тематска област: Демографски развој и уравнотеженост насељске структуре

Као што је у РПП ЗМО истакнуто, праћењем овог показатеља потврђује се хипотеза да без радикалних промена у политици на регионалном нивоу (демографског и економског развоја и унапређења објеката јавних служби и инфраструктуре) долази до настављања негативног тренда у кретању броја становника, како у популационо најмањој обухваћеној општини (Косјерић) тако и у најмногољуднијем граду Чачку. С тим у вези, све општине и градови Планског подручја бележе пад броја становника у периоду 2011-2016. године. Највећи пад у броју становника је у општини Нова Варош (индекс: 91.1), а најмањи у општини Сјеница (индекс: 98.5). На основу процењеног броја становника за 2015. и 2016. годину, за подручје Златиборског и Моравичког управног округа, овим показатељем се само делимично може пратити да ли се остварује очекивани благи пораст броја становника у периоду након 2015. године. У периоду 2015-2016. године регистрован је незнатан пораст броја становника само у општини Чајетина (индекс: 100.4).

Кретање броја становника општина/градова на подручју РППЗМО, 2011-2016. године



Индекси промена броја становника по општинама/градовима на подручју РППЗМО



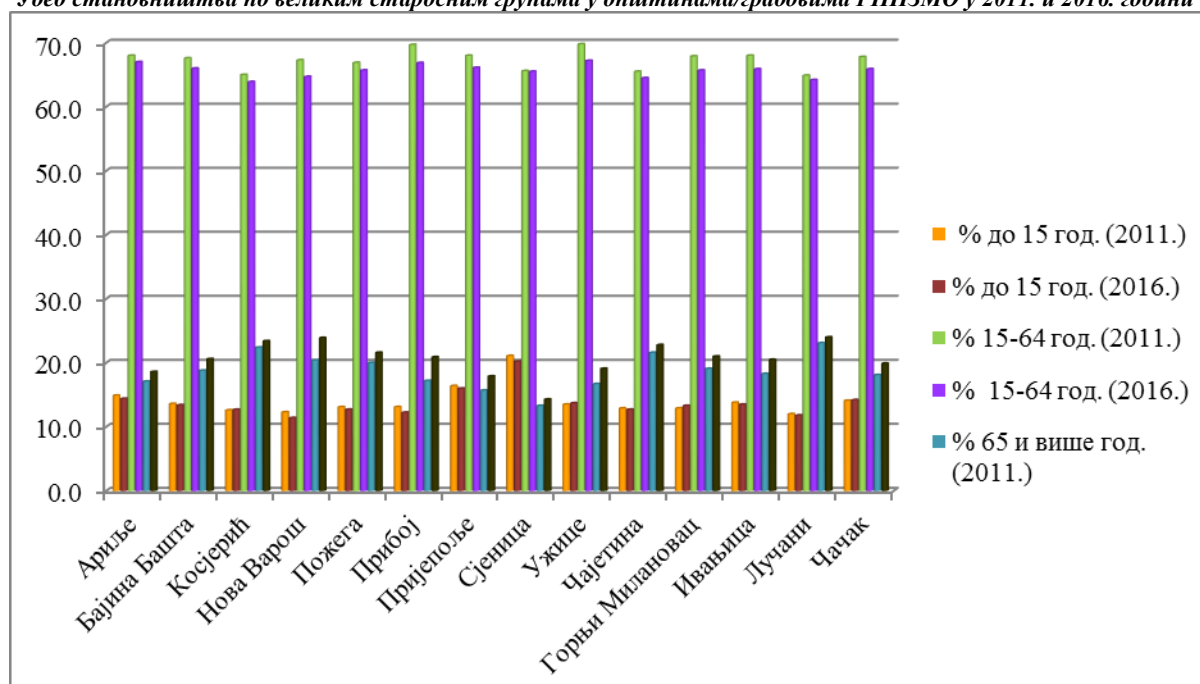
**Извор:** Обрађено на основу података РЗС – Попис становништва, домаћинства и станова 2011. у Републици Србији – Упоредни преглед броја становника, Књига 20; и табела: Demografski podaci\_2013-2016 – Процене броја становника средином година: 2012, 2013, 2014, 2015. и 2016.

## 9. УДЕО СТАНОВНИШТВА ПО ВЕЛИКИМ СТАРОСНИМ ГРУПАМА И ПОЛУ

Тематска област: Демографски развој и уравнотеженост насељске структуре

Трендови негативног природног прираштаја, емиграције становништва и старења популације који се последњих деценија интензивно одвијају на подручју Златиборског и Моравичког управног округа, формирали су веома неповољну и несразмерно пропорционалну структуру становништва према старости. У периоду 2011-2016. године, показатељ удела становништва по великим старосним групама није забележио осетну промену у групи становништва до 15 година старости, чији се проценат креће од 11.4% у општини Нова Варош до 20.2% у општини Сјеница (2016. година). Иако је највеће учешће популације у старосној групи од 15-64 године старости (преко 60%), у свим општинама/градовима Златиборског и Моравичког управног округа дошло је до благог смањења удела популације ове старосне групе у периоду 2011-2016. године. Уочава се пораст у групи становништва преко 65 година старости у свим општинама/градовима овог подручја, и њихов процентуални удео се креће од 14.3% у општини Сјеница до 24% у општини Лучани (2016. године).

*Удео становништва по великим старосним групама у општинама/градовима РППЗМО у 2011. и 2016. години*



**Извор:** Обрађено на основу података РЗС – Попис становништва, домаћинства и станова 2011. у Републици Србији – Старост и пол, Књига 2; и табела: Demografski podaci\_2013-2016 – Процена броја становника средином године 2016. по старосним групама 0-14; 15-64; и 65+.

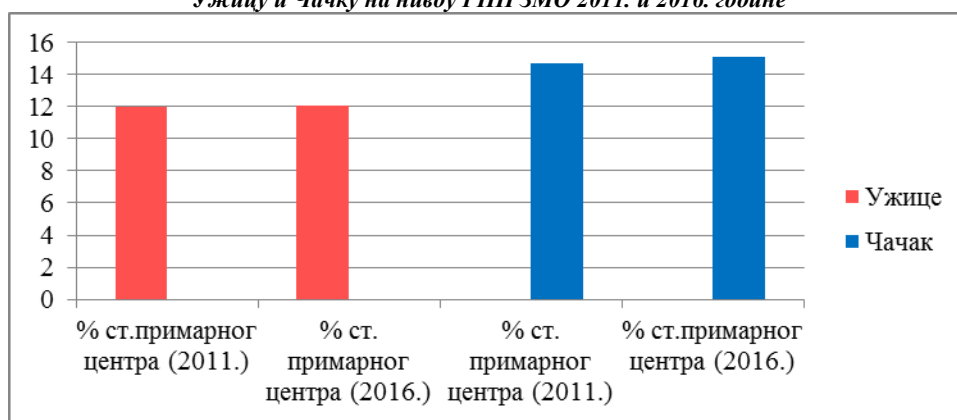
**Израчунавање:** Удео школске популације (до 15 година старости), средовечне популације (15-64 година) и старе популације (преко 65 година) у укупном становништву.  $C_{15-}/C*100$ ;  $C_{15-64}/C*100$ ;  $C_{65+}/C*100$  (%) (параметри: С-број становника; 15-, 15-64, 65+-старосни контингенти).

## 10. СТЕПЕН КОНЦЕНТРАЦИЈЕ СТАНОВНИШТВА У ПРИМАРНИМ ЦЕНТРИМА ПРЕМА ФУНКЦИОНАЛНИМ НИВОИМА ЦЕНТАРА

Тематска област: Демографски развој и уравнотеженост насељске структуре

Насеобински систем и функционалне везе на подручју Златиборског и Моравичког управног округа одликује недовољна кохерентност, то јест недовољна развијеност функцијских веза између општинских, субрегионалних и регионалних целина. У првој хијерархијској равни су регионални центри Ужице и Чачак сличних функцијских капацитета чије зоне утицаја прелазе границе Златиборског и Моравичког управног округа. Показатељем се прати полицентричност урбане структуре Златиборског и Моравичког управног округа, посматрајући концентрацију становништва у примарним центрима Ужицу и Чачку у 2011. и 2016. години у односу на подручје Регионалног просторног плана. С обзиром на то да око 12% становништва Златиборског и Моравичког управног округа живи у Ужицу и око 15% у Чачку, концентрација у примарним центрима је релативно уједначена.

*Степен концентрације становништва у примарним центрима  
Ужицу и Чачку на нивоу РПП ЗМО 2011. и 2016. године*



**Извор:** Обрађено на основу података РЗС – Попис становништва, домаћинстава и станова 2011. у Републици Србији – Упоредни преглед броја становника, Књига 20; и табела: Demografski podaci\_2013-2016 – Процене броја становника средином године 2016.

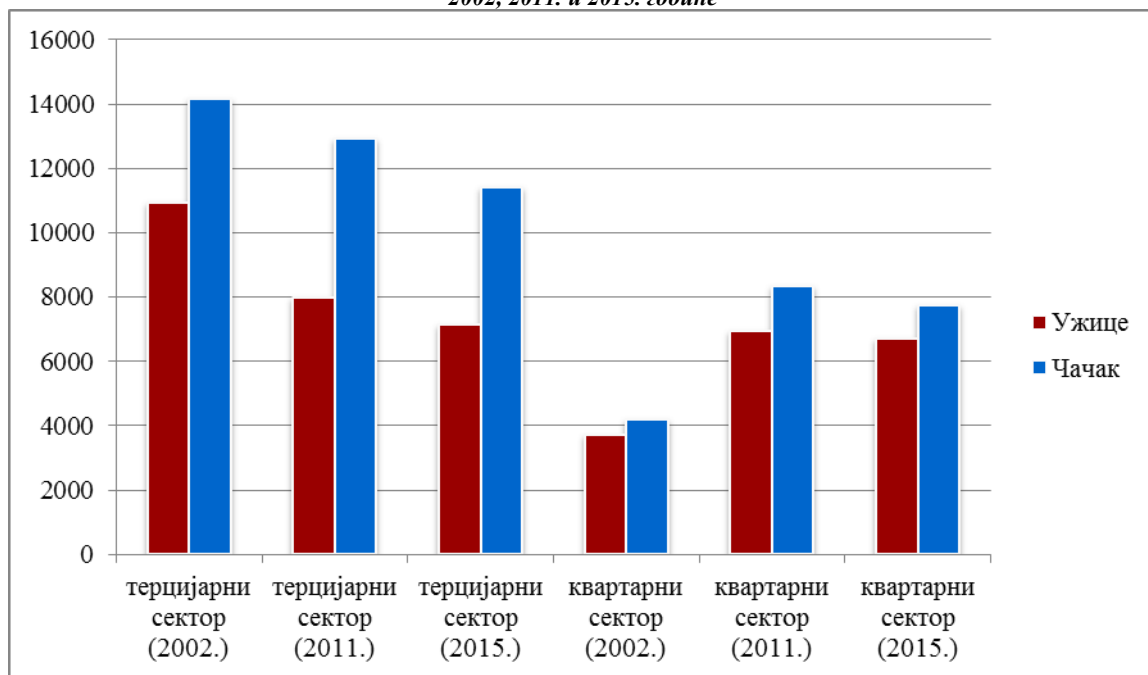
**Израчунавање:** Удео становништва на подручју РППЗМО у урбаним центрима према функционалном значају у мрежи насеља.

## 11. ЗАСТУПЉЕНОСТ ФУНКЦИЈА ТЕРЦИЈАРНОГ И КВАРТАРНОГ СЕКТОРА ПРЕМА ФУНКЦИОНАЛНИМ НИВОИМА ЦЕНТАРА

Тематска област: Демографски развој и уравнотеженост насељске структуре

Овај показатељ прати степен заокружености функција за примарне урбане центре на подручју Златиборског и Моравичког управног округа. Посматрано је кретање броја запослених у терцијарном и кварталном сектору градова Ужица и Чачка (примарни центри) у периоду од 2002. до 2015. године, укључујући и податке из Пописа 2011. године. Подаци о броју запослених по секторима делатности у 2016. години нису били доступни па се анализа ограничила на период до 2015. године. Може се уочити тренд да у оба примарна центра опада број запослених у терцијарном сектору (којих је и даље више него запослених у кварталном сектору делатности), док се истовремено повећава број запослених у кварталном сектору.

*Број запослених у терцијарном и кварталном сектору у примарним центрима РПП ЗМО 2002, 2011. и 2015. године*



**Извор:** Обрађено на основу података РЗС – Попис становништва, домаћинства и станова 2002. – Делатност и пол активног становништва које обавља занимање, књига 6; Попис становништва, домаћинства и станова 2011. у Републици Србији – Делатност, Књига 15; и Општине и региони у Републици Србији, 2016.

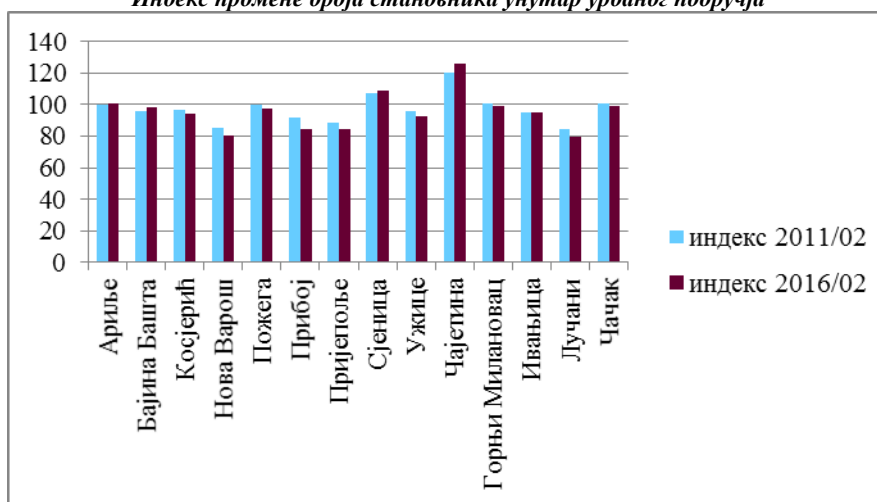
**Израчунавање:** Број запослених радника у гранама терцијарног и кварталног сектора у урбаним центрима истог функционалног значаја у мрежи насеља ЗМО.

## 12. ДЕМОГРАФСКИ ТРЕНДОВИ УРБАНИХ ПОДРУЧЈА У ОДНОСУ НА РУРАЛНА ПОДРУЧЈА

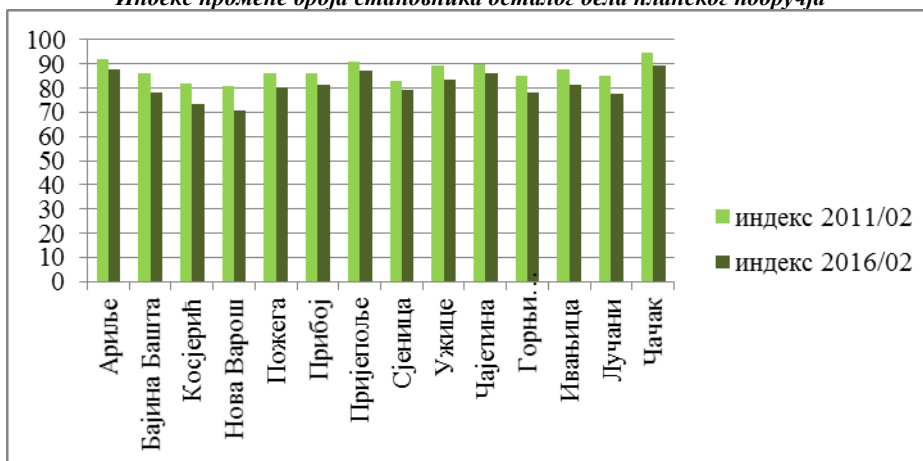
Тематска област: Демографски развој и уравнотеженост насељске структуре

Циљ овог показатеља је да прати тренд процеса примарне урбанизације и интензивних миграционих токова на релацији село-град, односно његово успоравање до којег долази услед пражњења демографских „резерви“ руралних средина на подручју Златиборског и Моравичког управног округа. Овај показатељ је посматран у периоду 2002. до 2016. године, укључујући и податке из Пописа 2011. године. У датом периоду, највећи индекс промене броја становника унутар урбаног подручја је регистрован у општини Чајетина (индекс: 126.4), а с обзиром да је рурално становништво ове општине значајно смањено (индекс: 86.1), реч је о интензивним миграционим токовима на релацији село-град. Сличан тренд се запажа и у општинама Сјеница и Ариље. Остале општине/градове подручја Златиборског и Моравичког управног округа карактерише пад броја становника и у урбаним и у руралним подручјима, што значи да је овде дошло до успоравања процеса примарне урбанизације.

*Индекс промене броја становника унутар урбаног подручја*



*Индекс промене броја становника осталог дела планског подручја*



**Извор:** Обрађено на основу података РЗС – Попис становништва, домаћинства и станова у 2002.– Упоредни преглед броја становника, Књига 9; Попис становништва, домаћинства и станова у 2011. у Републици Србији – Упоредни преглед броја становника, Књига 20; и табела: Demografski podaci\_2013-2016 – Процене броја становника средином године 2016.

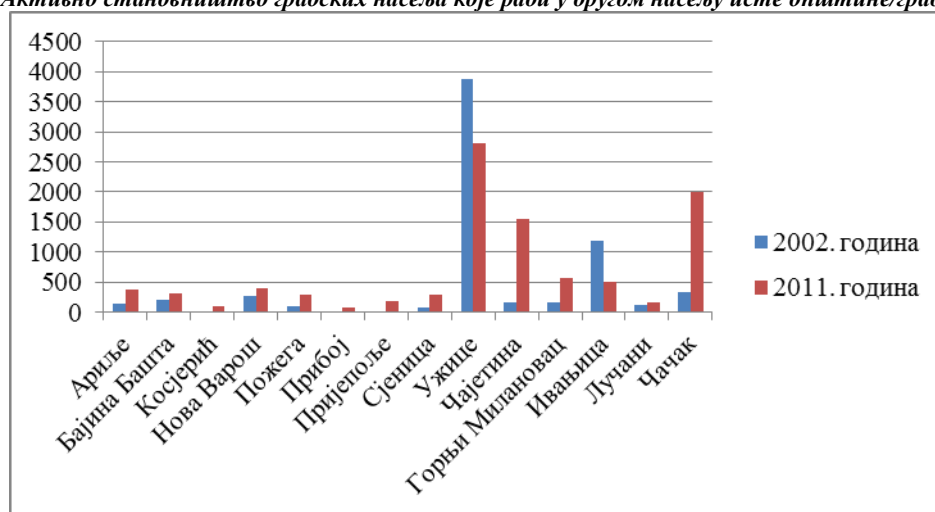


### 13. ОБИМ ДНЕВНИХ МИГРАЦИЈА

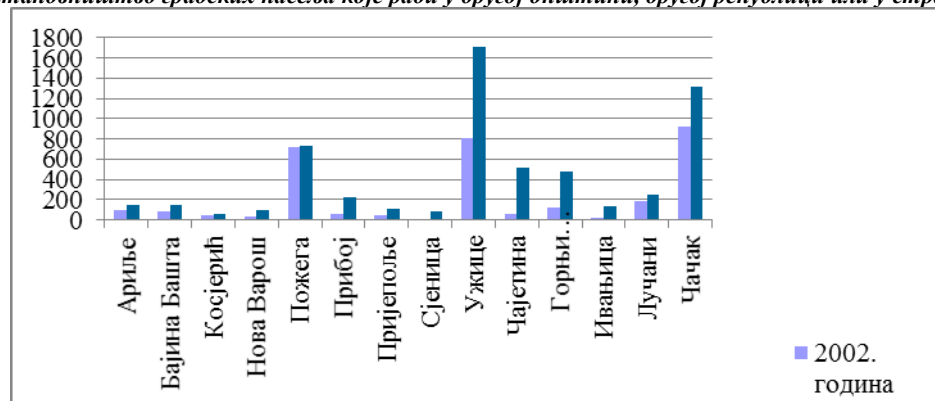
Тематска област: Демографски развој и уравнотеженост насељске структуре

Показатељ обим дневних миграција се примењује за идентификацију центара економског развоја на подручју Златиборског и Моравичког управног округа, као и за дефинисање њиховог гравитационог подручја утицаја. Праћење показатеља је могуће само на основу података пописа 2002. и 2011. године, што представља ограничење у његовом праћењу кроз годишње извештаје. Анализом доступних података може се утврдити да у периоду 2002-2011. године примарни центри Златиборског и Моравичког управног округа – градови Ужице и Чачак имају највећи број активних становника градских насеља који раде ван територија матичних јединица локалне самоуправе. У 2002. години, град Ужице и општина Ивањица су имали највећи број активног становништва градских насеља које ради у другом насељу исте општине/града, а у 2011. години, такав тренд се учачава у оба примарна центра Златиборског и Моравичког управног округа.

*Активно становништво градских насеља које ради у другом насељу исте општине/града*



*Активно становништво градских насеља које ради у другој општини, другој републици или у иностраној држави*



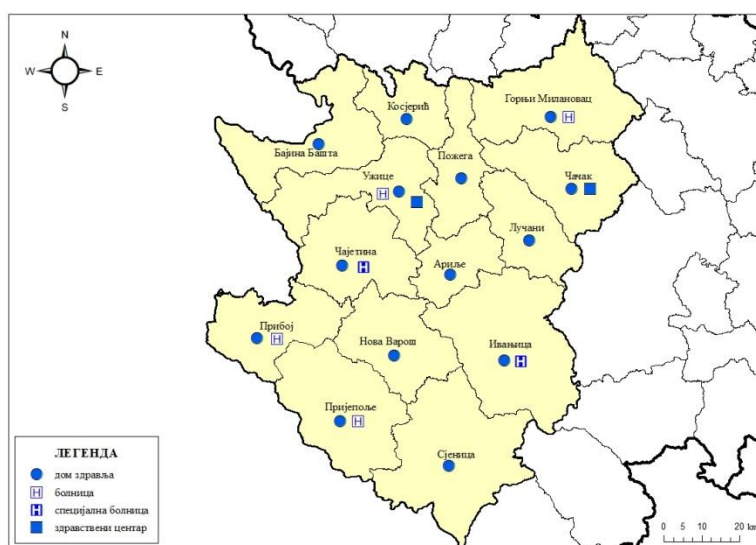
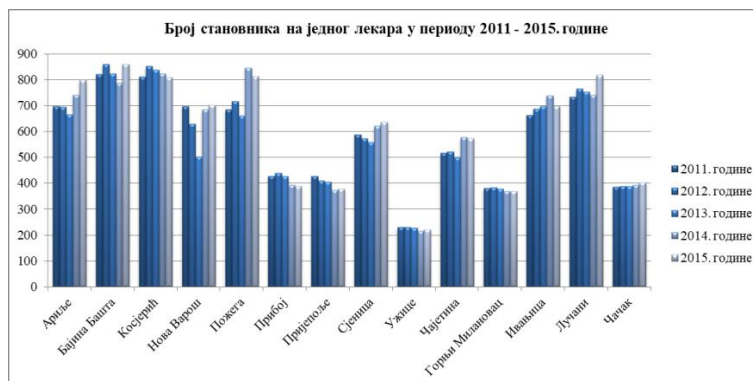
**Извор:** РЗС – Попис становништва, домаћинстава и станова у 2002.– Дневни мигранти, Књига 13; и Попис становништва, домаћинстава и станова у 2011. у Републици Србији – Дневни мигранти, Књига 11.

**Методолошко објашњење:** Према методологији Пописа 2002. и 2011. године дневним мигрантима се сматрају лица која раде или се школују ван места свог уобичајеног становања, али се свакодневно или више пута недељно у њега враћају.

## 14. ДОСТУПНОСТ ПРИМАРНОЈ И СЕКУНДАРНОЈ ЗДРАВСТВЕНОЈ ЗАШТИТИ

Тематска област: Демографски развој и уравнотеженост насељске структуре

Овај индикатор, на основу расположивих података, праћен је кроз број становника на једног лекара у периоду 2011-2015. године. Током 2015. године број становника на једног лекара посматраног планског подручја кретао се од 220 у Ужицу, што је изнад републичког просека (347 становника на једног лекара), до 860 у Бајиној Башти (знатно испод републичког просека). Наведене вредности указују на неравномерну просторну дистрибуцију лекара на територији планског подручја. Све остале општине и градови имале су вредности индикатора које су испод републичког просека, од чега је најлошија ситуација у општинама Бајина Башта, Косјерић, Пожега и Лучани, где је вредност индикатора већа од 800 становника на једног лекара. У



Карта: Просторна дистрибуција здравствених установа Златиборске и Моравичке области

У анализираном временском периоду 2011-2015. године, уочено је да је код општина Прибој, Пријепоље, Горњи Милановац и града Ужица долазило до постепеног опадања броја становника на једног лекара, што је у складу са унапређењем доступности јавних служби. Код осталих општина/градова уочен је раст вредности индикатора. Посебно изражен тренд раста имају општине Ариље и Пожега, као и општина Нова Варош, код које је након првобитног опадања вредности индикатора до 2013. године, дошло до наглог раста, што представља негативан тренд у просторном развоју.

Услуге примарне и секундарне здравствене заштите, на територији планског подручја, спроводе се у оквиру два здравствена центра: Ужице и Чачак. У склопу здравственог центра у Ужицу су опште болнице у Ужицу, Прибоју и Пријепољу и стационари у домовима здравља: Нова Варош, Пожега и Сјеница. У склопу здравственог центра Чачак су две опште болнице, у Чачку и Горњем Милановцу и стационари у два дома здравља: Ивањица и Лучани. На овом подручју услуге примарне здравствене заштите заступљене су у домовима здравља на територији свих општина/градова РПП, а секундарне здравствене заштите у општим болницама на територији градова Ужице и Чачак и општине Горњи Милановац, као и специјалним болницама на територији општина Чајетина и Ивањица. Просторна дистрибуција здравствених установа током 2016. године<sup>2)</sup> приказана је на карти.

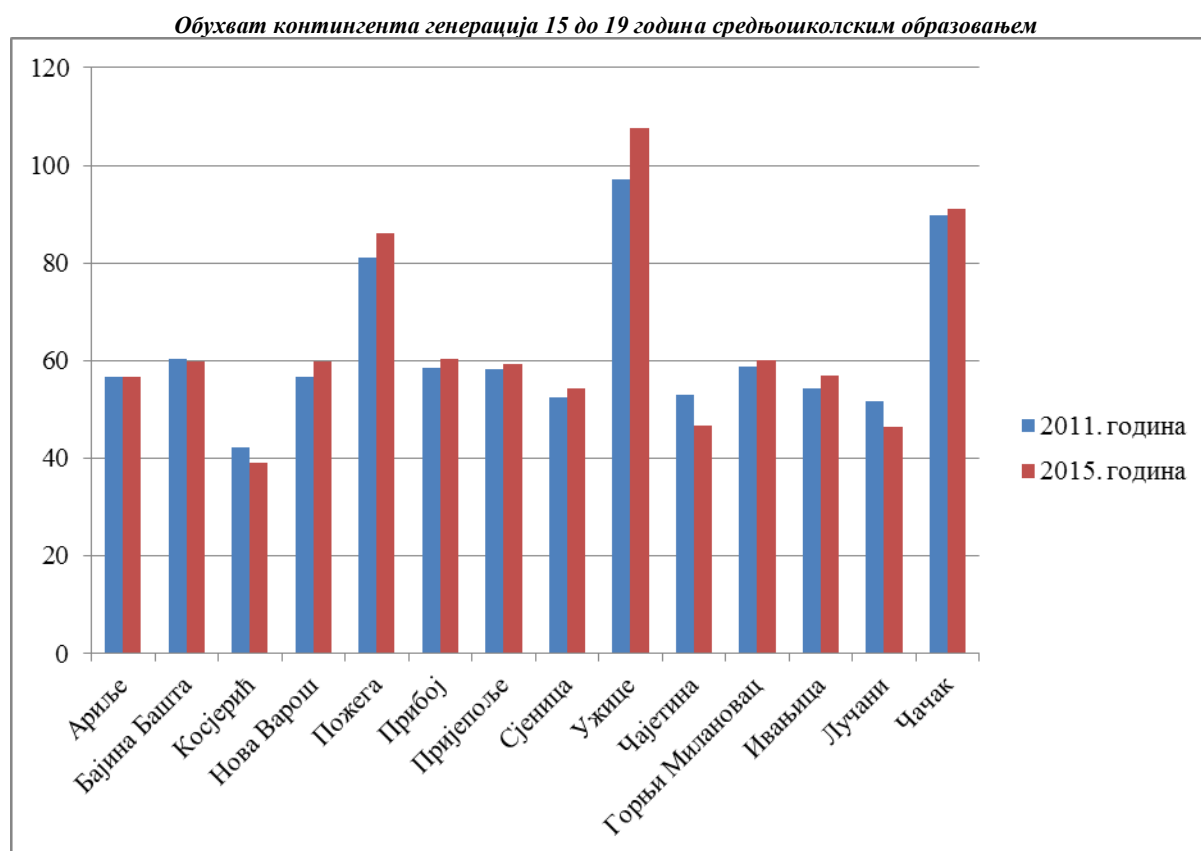
**Извор података:** 1) Републички завода за статистику (Публикације: *Општине и региони у Републици Србији 2011, 2012, 2013, 2014. и 2015. године*); 2) <http://www.zdravlje.gov.rs/showpage.php?id=352>.

\***Напомена:** Презентовани подаци се односе на здравствене институције у државном сектору.

## 15. ОБУХВАТ КОНТИНГЕНТА СРЕДЊОШКОЛСКИМ ОБРАЗОВАЊЕМ

Тематска област: Демографски развој и уравнотеженост насељске структуре

Показатељ прати промену у обухвату контингента генерација 15 до 19 година средњошколским образовањем. На подручју Златиборског и Моравичког управног округа, овај показатељ је анализиран у периоду 2011-2015. године, с обзиром да је податак о броју ученика средњих школа по општинама/градовима био доступан само до школске 2014/15 године. У посматраном периоду, највећи пораст (за око 11%) у обухвату контингента 15-19 година старости средњошколским образовањем бележи град Ужице који обухвата лица овог узраста и ван свог подручја. С друге стране, највећи пад у обухвату лица 15-19 година старости средњошколским образовањем у истом овом периоду регистрован је у општини Чајетина (за 6.2%).



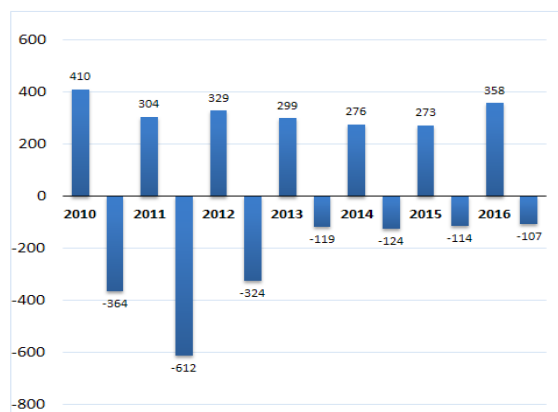
**Извор:** Обрађено на основу података РЗС – Попис становништва, домаћинства и станова 2011. у Републици Србији – Старост и пол, Књига 2; табела: Demografski podaci\_2013-2016 – Процене броја становника средином године 2015. по старосној групи 15-19; Општине и региони у Републици Србији, 2012.; и Табела 16.3. СРЕДЊЕ ОБРАЗОВАЊЕ, 2014/15.

## 16. БРОЈ И АЛОКАЦИЈА НОВИХ ПОКРЕНУТИХ ПРЕДУЗЕЋА И БРОЈ УГАШЕНИХ ПРЕДУЗЕЋА ГОДИШЊЕ

Тематска област: Економски развој и приступ тржишту рада

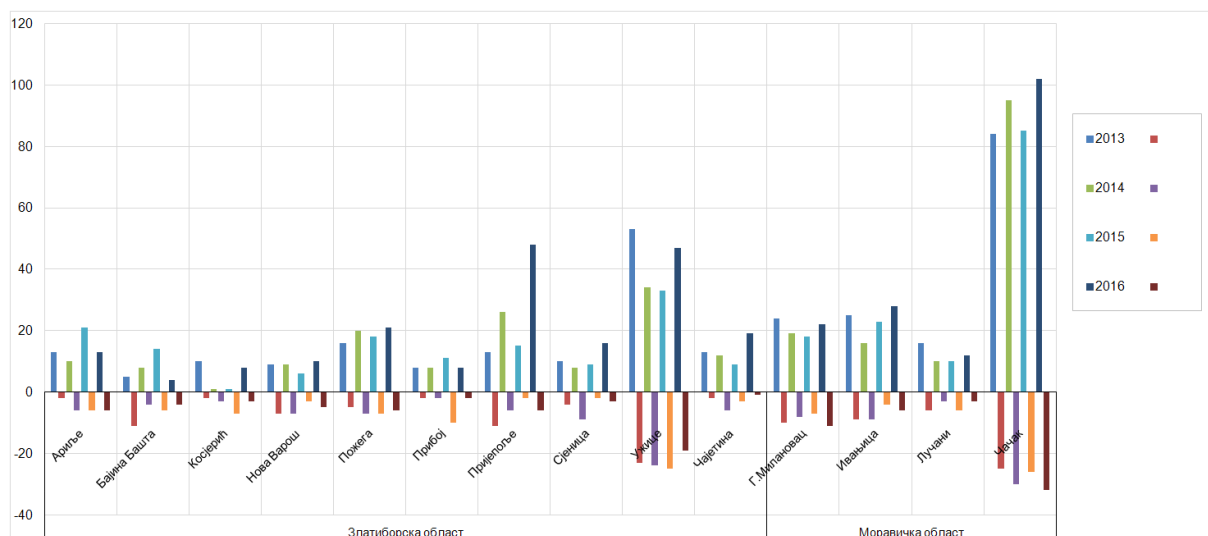
За анализу података о броју новооснованих предузећа и броју угашених предузећа у периоду 2010-2016 године реални тренд се може пратити од 2013. године. За тумачење ове појаве за период од 2010 до 2012, треба имати у виду да су у том периоду биле на снази државне одредбе о аутоматском стечају оних предузећа која су била у блокади одређено време. Од 2013. године ове одредбе су укинуте, па су због тога видне разлике у приказаним вредностима пре и после 2013. године.

У периоду 2013-2016. године у овој регији се оснива годишње око 300 предузећа (а највише у 2016. години – 358 предузећа) и гаси око 115 предузећа (са трендом смањења од 124 у 2014. до 107 предузећа у 2016. години).



*Број нових покренутих предузећа и број угашених предузећа годишње на подручју РПП ЗМО у периоду 2010-2016.год.*

Према броју новооснованих предузећа током читавог периода 2013-2016. предњачи град Чачак, са просечно 90 нових предузећа годишње. У истом периоду, у другом регионалном центру Ужицу оснива се просечно 40 нових предузећа годишње. Следе општине са просечно 20-25 новооснованих предузећа годишње – Пожега, Горњи Милановац, Пријепоље и Ивањица, затим општине са 10-15 новооснованих предузећа годишње – Ариље, Сјеница, Чајетина и Лучани. Остале општине - Бајина Башта, Косјерић, Нова Варош и Прибој –имале су просечно 5-10 нових предузећа годишње. У истом периоду (2013-2016) број угашених предузећа био је у граду Чачку око 30 годишње, у граду Ужицу око 23, док је код осталих општина овај број прилично уједначен са 3-7 предузећа просечно годишње.



*Број нових покренутих предузећа и број угашених предузећа годишње у периоду 2013-2016.год.*

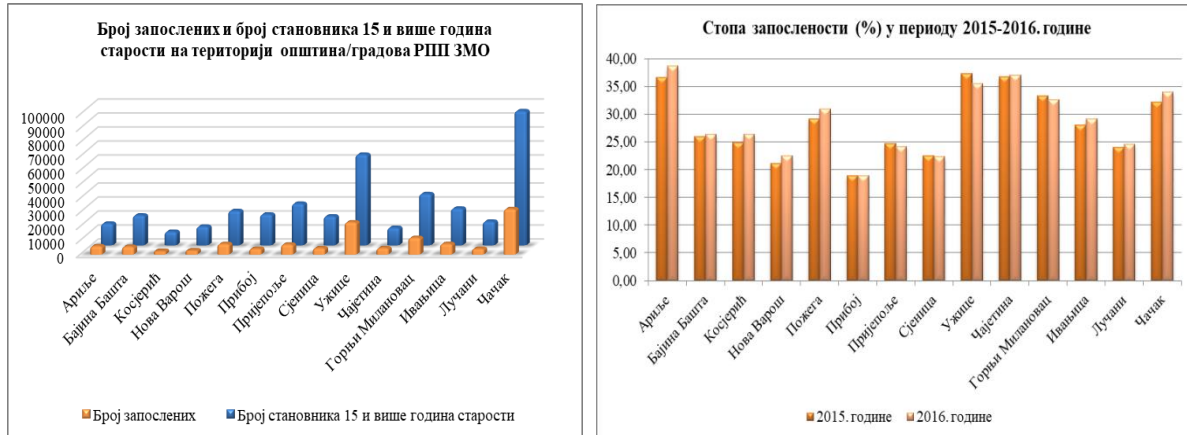
**Извор:** Обрађено на основу података достављених од стране Министарства привреде (јул 2017).

## 17. СТОПА ЗАПОСЛЕНОСТИ

Тематска област: Економски развој и приступ тржишту рада

Показатељем се прати удео запослених у укупном становништву старом 15 и више година у периоду 2015-2016. године. Подаци у периоду пре 2015. године нису коришћени у анализи, будући да је 2015. године дошло до промене дефиниције запослености од стране Републичког завода за статистику (у даљем тексту РЗС), па стога подаци који се односе на период пре 2015. године нису упоредиви.

Значај показатеља огледа се у процени регионалног тржишта рада, као и оцени динамичности развоја територије, процене степена социјалне искључености и сиромаштва.



Током 2015. године највећу стопу запослености имао је град Ужице (36,73%), док је општина са најмањом стопом запослености била Прибој (18,96%). Највећа стопа запослености 2016. године забележена је у општини Ариље (38,69%), док је општина Прибој и даље имала најмању стопу запослености (незнатно смањена у односу на предходну годину и износи 18,91%). У посматраном периоду благи пораст стопе запослености бележи већина општина/градова, са изузетком општина Прибој, Пријеполје, Сјеница, Горњи Милановац и града Ужица, код којих је забележен пад вредности индикатора у односу на предходну годину. Највећи број општина/градова током 2016. године имао је стопе запослености у распону 20-25% (4), док је најмањи број њих био категорији стопе запослености 15-20% (1). У категоријама стопе запослености 25-30%, 30-35% и 35-40% налазиле су се по три општине/града планског подручја.

Приметно је да су током 2016. године општине/градови са највећим бројем становника имале и највећи број запослених и обратно.

**Напомена:** РЗС од 2015. године прелази на нову методологију праћења регистроване запослености, комбиновањем података из Централног регистра обавезног социјалног осигурања (ЦРОСО) и Статистичког пословног регистра (СПР). Нови извор података нуди ажурнији обухват свих пословних субјеката, па самим тим и бољи обухват запослених, и омогућује проширење дефиниције запослености обухватом свих модалитета запослености укључујући поред запослених у радном односу и запослене ван радног односа, и регистроване индивидуалне пољопривреднике. Под појмом *запослени* подразумевају се лица која имају формално правни уговор о запослењу, односно заснован радни однос са послодавцем, на одређено или неодређено време; лица која раде ван радног односа, на основу уговора о делу или на основу уговора о обављању привремених и повремених послова; лица која обављају самосталне делатности или су оснивачи привредних друштава или предузетничких радњи; као и лица која обављају пољопривредне делатности а налазе се у евиденцији Централног регистра обавезног социјалног осигурања.

**Извор података:** Подаци су обрађени на основу података Републичког завода за статистику (*Регистрована запосленост у Републици Србији 2015; Регистрована запосленост у Републици Србији 2016; Демографски подаци 2013-2016*).

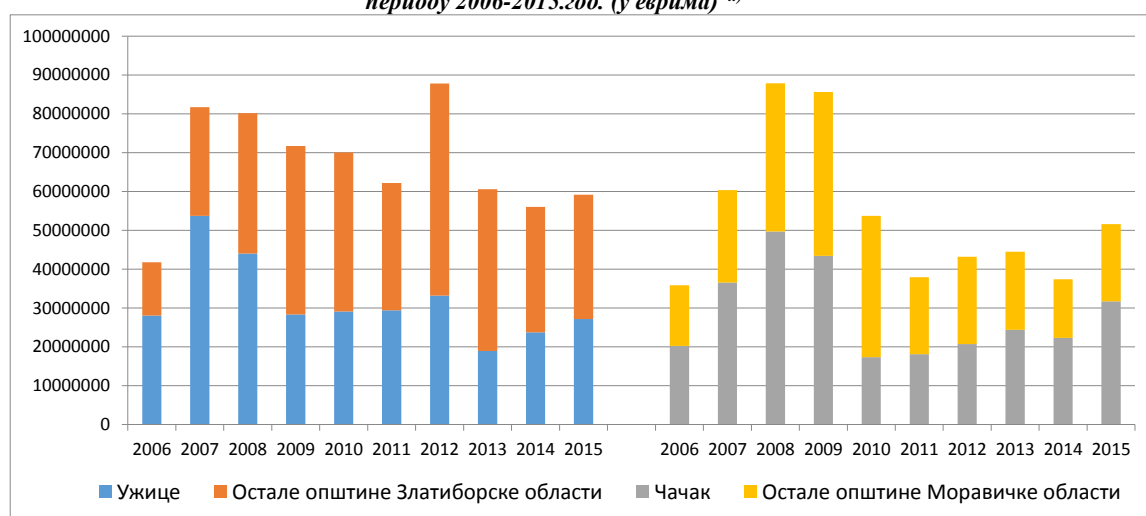
## 18. СТОПА ИНВЕСТИЦИЈА

Тематска област: Економски развој и приступ тржишту рада

Укупан обим инвестиција у основне фондове у Златиборској и Моравичкој области у последњих десет година (2006-2015) износио је 1,2 млрд евра, са учешћем од око 2.6% у Републици Србији (поређења ради, удео Београдске области је око 38%). Највећи обим улагања у истом периоду остварен је у сектору прерађивачке индустрије (37.9%) и сектору снабдевања електричном енергијом (17.7%).<sup>1)</sup>

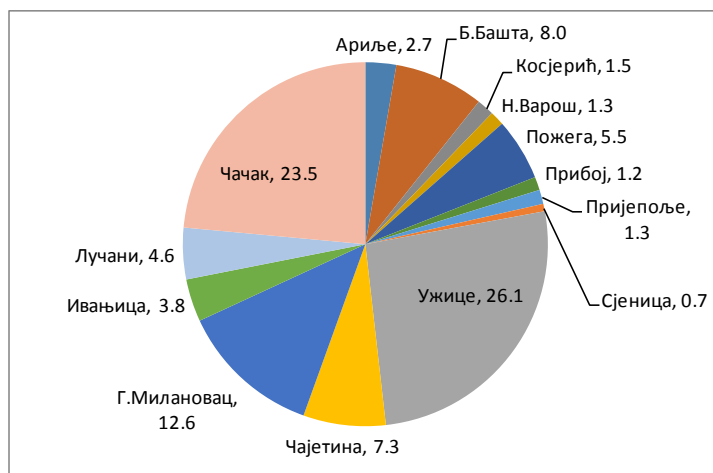
Динамика инвестирања у нове основне фондове показује да је од 2007.године обим инвестиција у Златиборској области у паду, са изузетком 2012.године (инвестиције у сектор енергетике – Ужице, Б.Башта). У Моравичкој области остварена су значајна улагања у 2008 и 2009 години (сектор енергетике и сектор трговине – Чачак), а потом је уследио пад обима инвестиција из године у годину, чак испод нивоа из 2007.године.

*Обим инвестиција у нове основне фондове и расподела између центара области и осталих општина у периоду 2006-2015.год. (у еврима) \*)*



\*) Израчунато у еврима на дан 31.12. предметне године, по средњем курсу НБС .

Распоред инвестиција унутар ове две области у последњих десет година, показује да регионални центри Ужице и Чачак апсорбују око 50% укупних инвестиција у основна средства (Ужице – 26.1%, Чачак – 23.5%). Од осталих општина: у укупном обиму инвестиција у основне фондове у периоду 2006-2015.година, Горњи Милановац је имао удео од 12.6% (највише у сектор прерађивачке индустрије, Б.Башта са 8.0% (највише у сектор енергетике), Чајетина са 7.3% (највише у сектор туризма), док су осталих девет општина имале удео од 0.7 до 5.4%.



*Удео општина/градава у инвестицијама у основне фондове у периоду 2006-2015.*

**Извор података:** Статистички годишњаци Општине у РС Србији, 2005-2016.год., РЗС (прорачуни аутора). <sup>1)</sup> Напомена: Нису обухваћене инвестиције које се не могу разврстати по општинама (далеководи, пруге, путеви, ТТ линије, каблови и др.). У статистичким извештајима ти подаци се приказују као „нераспоређено“ и улазе у укупну вредност инвестиција на нивоу Републике. (видети: Методолошка упутства, Републичког завода за статистику)

## 19. БРОЈ ИЗДАТИХ ГРАЂЕВИНСКИХ ДОЗВОЛА (РЕШЕЊА) ЗА ТУРИСТИЧКЕ И ИНДУСТРИЈСКЕ ОБЈЕКТЕ

Тематска област: Економски развој и приступ тржишту рада

На основу података из 2016. године увиђа се неравномерност у вредности индикатора на нивоу општина посматраног планског подручја. Вредност индикатора у 2016. години кретала се од 3 (у општинама Ариље и Нова Варош) до 13 у граду Чачку. Будући да се овим индикатором прати обим инвестиција у области туризма и индустрије на територији општина/градова планског подручја, долази се до закључка да је највећи обим инвестиција у туризму и индустрији био у граду Чачку, док је најмањи био у општинама Ариље и Нова Варош.

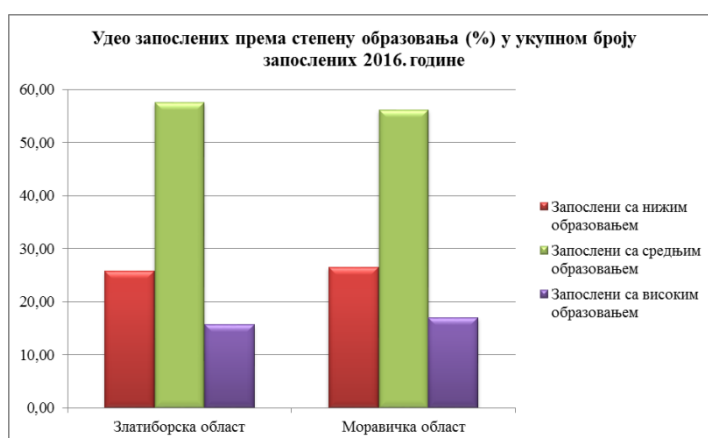


Извор података: Агенција за привредне регистре.

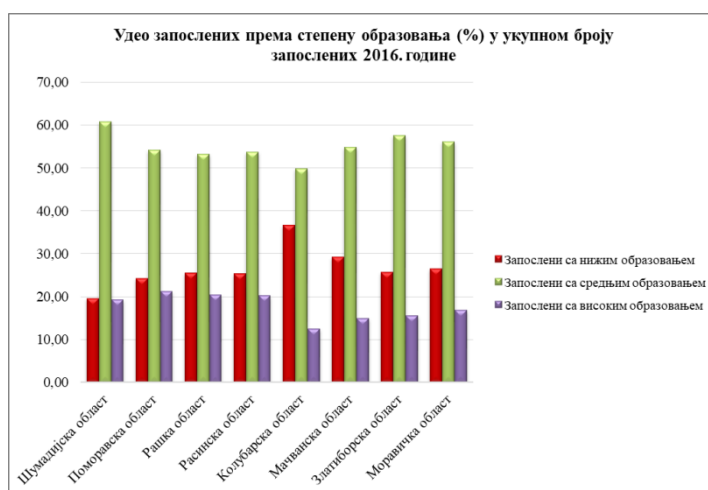
## 20. ЗАПОСЛЕНО СТАНОВИШТВО ПРЕМА СТЕПЕНУ ОБРАЗОВАЊА

Тематска област: Економски развој и приступ тржишту рада

Анализом података о уделу запослених према степену образовања за 2016. годину може се уочити да је највећи број запослених у укупном броју запослених, код обе области планског подручја, био са средњим образовањем (57,68% на подручју Златиборске области и 56,21% на подручју Моравичке области), потом следи удео запослених са нижим образовањем (25,81% на територији Моравичке, односно 26,53% на територији Златиборске области), док најмањи удео у укупном броју запослених имају лица са високим образовањем (15,71% на простору Златиборске и 17,02% на простору Моравичке области). Удео лица без школе је изузетно низак и статистика га не публикује. Поредећи ове две области може се закључити да је понуда радне снаге на подручју Златиборске и Моравичке области уједначена. Када је реч о уделу запослених са нижим образовањем ова вредност је изнад републичког просека код обе области (18,15%), док је удео запослених са високим образовањем код обе области испод републичког просека (24,8%). Златиборска област бележи удео запослених са средњим образовањем изнад, док Моравичка област испод просека за Републику Србију (56,77%).



У односу на остале области Региона Шумадије и Западне Србије током 2016. године удео запослених са нижим образовањем у односу на укупан број запослених већи од Златиборске и Моравичке области имале су само Колубарска и Мачванска област, док је већи удео запослених са средњим образовањем од наведене две области имала само Шумадијска област. Удео запослених са високим образовањем мањи од Моравичке и Златиборске области имале су само Колубарска и Мачванска област.



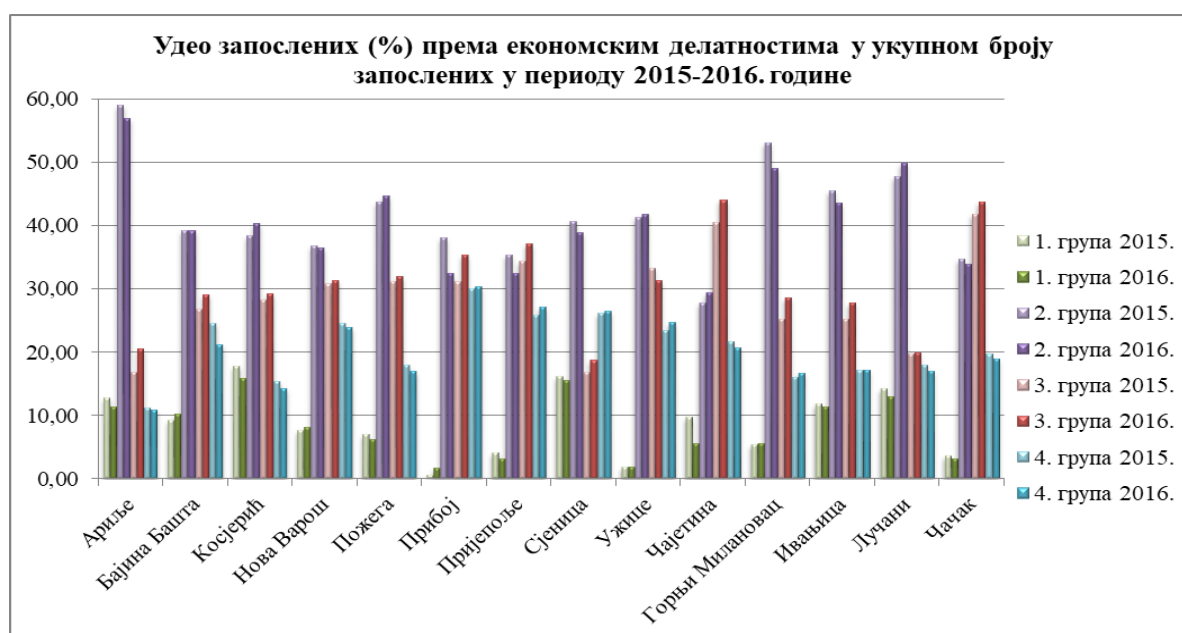
**Извор података:** Подаци су обрађени на основу података Републичког завода за статистику (*Број запослених старих 15 и више година према школској спреми 2016. године*).



## 21. ЗАПОСЛЕНОСТ ПО ЕКОНОМСКИМ ДЕЛАТНОСТИМА

Тематска област: Економски развој и приступ тржишту рада

На основу података из 2016. године може се видети да је чак десет општина/градова планског подручја имало највећи удео запослених у другој групи делатности. Општине Прибој, Пријеполје, Чајетина и град Чачак имали су највећи удео запослених у трећој групи делатности. Изузетно висок удео запослених у другој групи делатности уочен је код општина Ариље, Лучани и Горњи Милановац, док је код града Чачка и општине Чајетина висок удео запослених у трећој групи делатности. У односу на 2015. годину веће осцилације су само уочене код општина Прибој и Горњи Милановац, где је дошло до пада удела запослених у другој групи делатности и уједно раста удела запослених у трећој групи делатности. У осталим општинама/градовима у којима је идентификован пораст удела запослених у трећој групи делатности, уједно је идентификован и благи пад у другој групи делатности.



**Начин мерења показатеља:** Број запослених по економским делатностима изражен је кроз 4 групе делатности. Извршено је следеће груписање делатности на основу делатности које прати Републички завод за статистику:

1. група – пољопривреда, шумарство и рибарство;
2. група – рударство, прерађивачка индустрија, снабдевање електричном енергијом, гасом и паром, снабдевање водом и управљање отпадним водама и грађевинарство;
3. група – трговина на велико и мало и поправка моторних возила, саобраћај и складиштење, услуге смештаја и исхране, информисање и комуникације, финансијске делатности и делатност осигурања; пословање некретнинама, стручне, научне, иновационе и техничке делатности и остале услужне делатности;
4. група – државна управа и обавезно социјално осигурање, образовање, здравство и социјална заштита, уметност, забава и рекреација

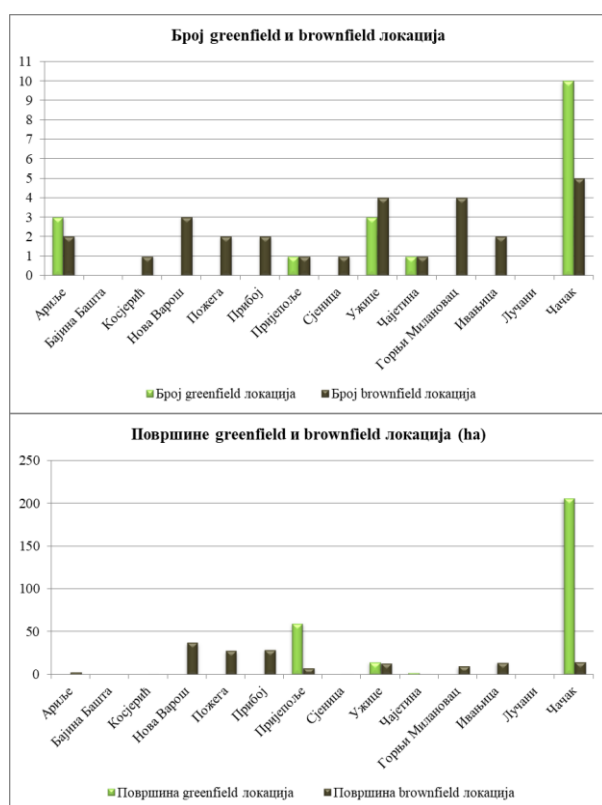
**Извор података:** Подаци су обрађени на основу података Републичког завода за статистику (*Регистрована запосленост у Републици Србији 2015-годишњи просек и Регистрована запосленост у Републици Србији 2016-годишњи просек*).

## 22. БРОЈ И ПОВРШИНА BROWNFIELD И GREENFIELD ЛОКАЦИЈА

Тематска област: Економски развој и приступ тржишту рада

Подаци који се односе на број и површину *greenfield* и *brownfield* локација на територији планског подручја обрађени су на основу расположивих података Развојне агенције Србије. Наведени подаци коришћени су услед непостојања релевантнијег извора података попут јединственог, централног регистра *brownfield* и *greenfield* локација. Израда регистра *brownfield* локација представља један од стратешких приоритета Просторног плана Републике Србије 2010-2020.

Највећи број *greenfield* локација на територији планског подручја заступљен је у граду Чачку (10), где је уједно и њихова највећа површина (15,06 ha). У чак шест општина планског подручја нема *greenfield* локација, док се општине Бајина Башта и Лучани не налазе у бази података о *greenfield* и *brownfield* локацијама. Када је реч о *brownfield* локацијама, њихов број креће се од једне (у општинама Косјерић, Пријепоље, Сјеница и Чајетина) до пет у граду Чачку. Најмања површина *brownfield* локација је у општини Сјеница (0,28 ha), док је највећа површина наведених локација у општини Нова Варош (36,86 ha).<sup>1)</sup>



Табела: Број и површина brownfield и greenfield локација<sup>1)</sup>

Област	Општина/град	Број greenfield локација	Укупна површина greenfield локација (ha)	Број brownfield локација	Укупна површина brownfield локација (ha)
Златиборска	Ариље	3	14,70	2	2,78
	Бајина Башта	/	/	/	/
	Косјерић	-	-	1	0,4
	Нова Варош	-	-	3	36,86
	Пожега	-	-	2	27,76
	Прибој	-	-	2	28,99
	Пријепоље	1	60	1	7,66

	Сјеница	-	-	1	0,28
	Ужице	3	14,60	4	12,94
	Чајетина	1	2	1	0,42
Моравичка	Горњи Милановац	-	-	4	9,67
	Ивањица	-	-	2	14,26
	Лучани	/	/	/	/
	Чачак	10	205,69	5	15,06

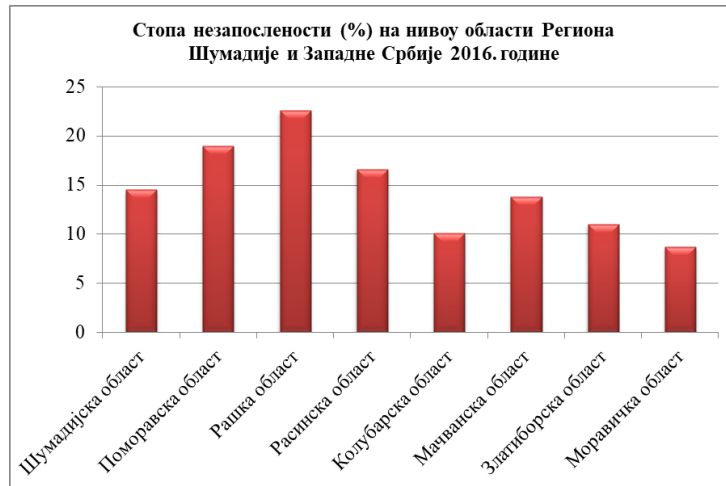
Напомена: (/) општина се не налази у бази података Развојне агенције Србије; (-) на територији општине не постоје локације

**Извор: 1)** Обрађено на основу података Развојне агенције Србије, <http://crm.siepa.gov.rs/locations-srb> (18.7.2017. год).

## 23. СТОПА НЕЗАПОСЛЕНОСТИ

Тематска област: Економски развој и приступ тржишту рада

Стопа незапослености представља проценат незапослених у укупном броју активних становника старих 15 и више година. Током 2016. године стопа незапослености имала је већу вредност у Златиборској области (11%), него у Моравичкој (8,7%). У односу на остале области Региона Шумадије и Западне Србије, у 2016. години, најниже стопе незапослености су забележене у Златиборској и Моравичкој области, уз Колубарску област и испод су просека за Републику Србију (15,3%).<sup>1)</sup>



Анализом броја незапослених на 1000 становника општине/града на подручју РПП ЗМО, увиђа се да међу општинама/градовима постоји значајна разлика. Највећи број незапослених на 1000 становника током 2016. године имале су општине Прибој (220) и Сјеница (214), док је најмањи број запослених на 1000 становника био у општини Чајетина (45). У периоду 2014-2016. године код већине општина/градова уочено је смањење броја незапослених на 1000 становника. Изузетак чине општине Прибој, Сјеница и град Ужице код којих је уочен пораст.<sup>2)</sup>



**Извор података:** 1) Обрађено на основу података Републичког завода за статистику (*Анкета о радној снази 2016. године*); 2) Обрађено на основу података Републичког завода за статистику (*Демографски подаци 2013-2016. године*; <http://devinfo.stat.gov.rs/Opstine/libraries/asp/Home.aspx>).

## 25. СТОПА ЗАПОШЉАВАЊА СТАРИЈИХ РАДНИКА (55-64 ГОДИНА)

Тематска област: Економски развој и приступ тржишту рада

Анализом стопе запошљавања старијих лица на територији Златиборске и Моравичке области у 2016. години, уочава се да је вредност стопе била већа у Моравичкој (57,27%), него у Златиборској области (50,67%). Наведене вредности су изнад просека за Регион Шумадије и Западне Србије (49,35%).

У односу на остале области Региона Шумадије и Западне Србије, највећа вредност стопе је забележена у Моравичкој области, док Расинска, Колубарска и Мачванска област имају веће вредности од Златиборске области.

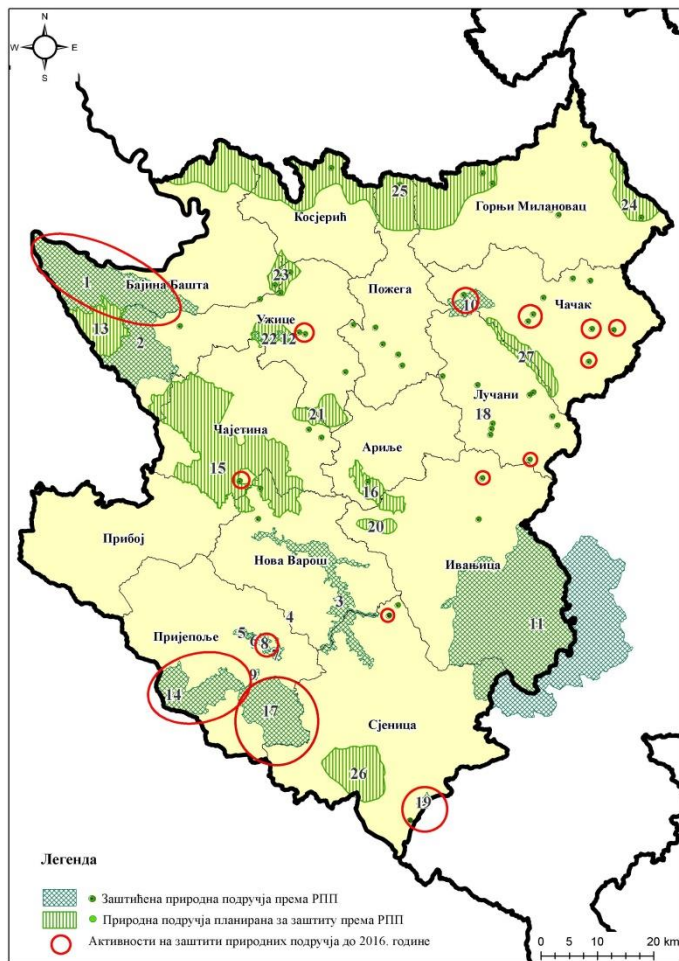


**Начин мерења показатеља:** Удео броја запослених лица старости 55-64 године у укупном броју лица исте старосне групе.

**Извор података:** Обрађено на основу података Републичког завода за статистику (*Број запослених 55-64 година старости 2016. године и Демографски подаци 2013-2016. године.*)

## 27. ЗАШТИЋЕНА ПРИРОДНА ПОДРУЧЈА И ПРЕДЛОЗИ ЗА ЗАШТИТУ

Тематска област: Очување природног и културног наслеђа и развој туризма



РПП донекле је измењена и допуњена листа природних подручја предложених за заштиту и обухвата: ПИО „Долина Малог Рзава“ (3409,68 ha) на територијама општина Ариље и Ивањица; СРП „Парк шума Ивље“ (78,16 ha) и СРП „Хидролошки комплекс Калипоље – Буковик“ (139,27 ha) у општини Нова Варош; ПИО „Маљен“ (укупне површине 10 104 ha) на деловима територија Горњи Милановац и Пожега, ПП „Златибор“ (укупне површине 41 923 ha) у општини Чајетина, Нова Варош, Прибој и Ужице; ПП „Шарган-Мокра Гора“ (11 231 ha) и ПИО „Клисура реке Ђетиње“ у општинама Ужице и Чајетина; ПИО „Планина Рудник“ (укупне површине 9 873 ha) на делу територије општине Горњи Милановац, СРП „Стабло црно-белог бора на Креманским косама у граду Ужице и СРП „Палибрчки церови“ у општини Ивањица.

### Заштићена природна подручја:

1. НП „Тара“, 2. ПП „Шарган-Мокра Гора“, 3. СРП „Увац“, 4. СРП Парк шума „Ивље“, 5. Манастир Милешева, 6. СРП „Клисура реке Милешевке“, 7. СРП „Равништа“, 8. СРП „Клисура реке Милешевке“, 9. СРП „Слапови Сопотнице“, 10. ПИО „Овчарско-Кабларска клисура“, 11. ПП „Голџија“, 12. ПИО „Клисура Ђетиње“, 14. ПИО „Камена Гора“, 17. ПИО „Озрен-Јадовник“, 19. СРП „Пештерско поље“.

### Остала природна подручја планирана за заштиту према РПП:

13. ПИО „Заовине“, 15. ПП „Златибор“, 16. ПИО „Долина Малог Рзава“, 18. СРП „Рфанске пећине“, 20. Мучањ, 21. Рожанство-Равни“, 22. Ђетиња-Ступари, 23. Јелова Гора, 24. Рудник, 25. Ваљевске планине, 26. Гилева, 27. Јелица.

„Шарган-Мокра Гора“ (11 231 ha) и ПИО „Клисура реке Ђетиње“ у општинама Ужице и Чајетина; ПИО „Планина Рудник“ (укупне површине 9 873 ha) на делу територије општине Горњи Милановац, СРП „Стабло црно-белог бора на Креманским косама у граду Ужице и СРП „Палибрчки церови“ у општини Ивањица.

**Извор података:** Регионални просторни план Златиборског и Моравичког управног округа; Завод за заштиту природе Србије

Према подацима Завода за заштиту природе Србије до 2016. године проширене су површине под заштитом НП<sup>1</sup> „Тара“ (укупна површина 24 991,82 ha) на територији општине Бајина Башта и проглашена природна добра ПИО „Камена Гора“ (7 762,33 ha), ПИО „Озрен-Јадовник“ (10 284,39 ha) и СРП „Клисура реке Милешевке“ на територији општине Пријепоље; СРП „Пештерско поље“ (укупне површине 3 117,96 ha), „Паљевине“ и „Гутавица“ на делу територије општине Сјеница. Активности на заштити природних подручја обухватиле су СРП „Мечија леска“ (1,81 ar) и СтПР „Зеленика“ (45 ar) на територији града Ужице, СРП „Три стабла црног бора-Доброселица“ (8,82 ar) у општини Чајетина, СРП „Хаџи-Проданова пећина“ (7,12 ha) у општини Ивањица, СРП „Шумати шумар“ (3,51 ar) у општини Лучани и СРП „Стабла Чачка“ (19,34 ar) на територији града Чачка. Ове промене су инициране РПП.

У односу на планска решења из РПП

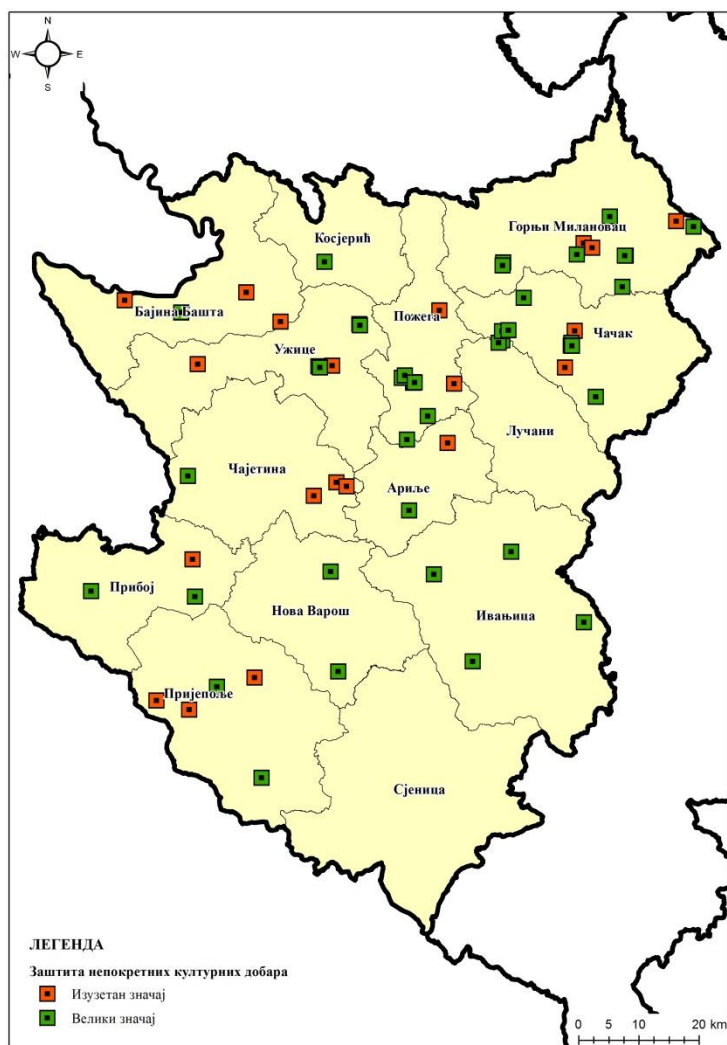
<sup>1</sup>НП – Национални парк; СРП – Споменик природе; ПИО – Предео изузетних одлика; СРП – Специјални резерват природе; СтПР – Строги природни резерват; ПП-Парк природе.

## 28. БРОЈ И ВРСТА ЗАШТИЋЕНИХ КУЛТУРНИХ ДОБАРА И ДОБАРА ПРЕДЛОЖЕНИХ ЗА ЗАШТИТУ

Тематска област: Очување природног и културног наслеђа и развој туризма

Према РПП ЗМО заступљене су четири врсте непокретних културних добара: 148 споменика културе, две просторне културно-историјске целине, 19 археолошких налазишта и 3 знаменита места. Од 172 културних добара 20 су од изузетног значаја и 44 од великог значаја.

Према достављеним подацима надлежних служби заштите, у 2016. години није било активности на заштити културних добара на овом подручју.



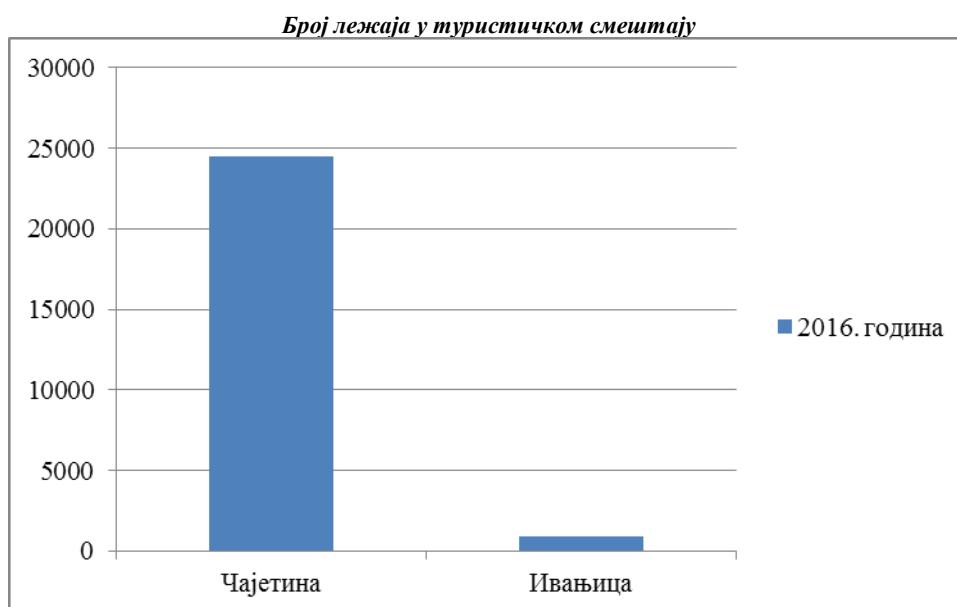
Карта: Заштићена непокретна културна добра према РПП

**Извор података:** Републички завод за заштиту споменика културе – Београд; Регионални просторни план Златиборског и Моравичког управног округа.

## 29. ТУРИСТИЧКИ СМЕШТАЈ (ПРЕМА ТИПУ И КАТЕГОРИЈИ ОБЈЕКТА И БРОЈУ ЛЕЖАЈА)

Тематска област: Очување природног и културног наслеђа и развој туризма

Показатељем се прати расположивост смештајних капацитета за развој туризма у општинама/градовима Златиборског и Моравичког управног округа у 2016. години С обзиром на доступност података о броју лежаја у туристичком смештају 2016. године и категорији објекта, а који су за потребе овог извештаја прибављени од туристичких организација општина Чајетина и Ивањица, тј. за свега 2 општине од 14 јединица локалне самоуправе на подручју Златиборског и Моравичког управног округа, праћење овог показатеља је веома ограничено. Према подацима Туристичке организације општине Чајетина, у овој општини је у 2016. години било 4500 лежаја у основним смештајним капацитетима (хотели, мотели, пансиони, апартманска насеља, кампови и сл.) и 20000 у домаћој радиности (собе, студији, апартмани). Према подацима Туристичке организације општине Ивањица, у тој општини је у 2016. години било 940 лежаја (није наведена категорија објекта).



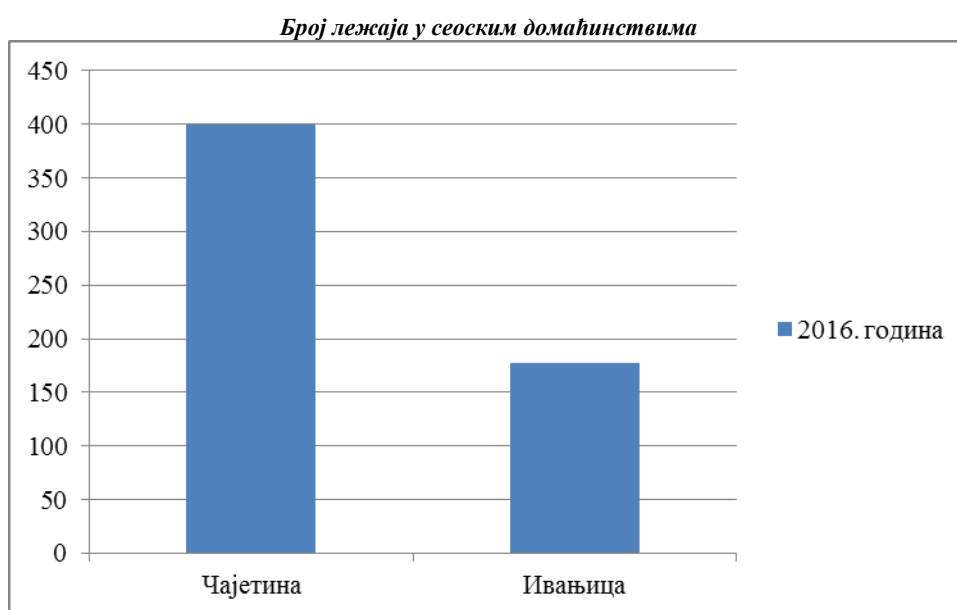
**Извор:** Туристичка организација општине Чајетина и Туристичка организација општине Ивањица.



### 30. ТУРИСТИЧКИ СМЕШТАЈ У СЕОСКИМ ДОМАЋИНСТВИМА

Тематска област: Очување природног и културног наслеђа и развој туризма

Показатељем се прати активираност сеоског туризма на нивоу локалних самоуправа на подручју Златиборског и Моравичког управног округа и то преко броја лежаја у сеоским домаћинствима према прописаној категоризацији туристичких објеката. С обзиром на ограничену доступност података потребних за праћење овог показатеља у 2016. години, а који су за потребе овог извештаја прибављени од туристичких организација општина Чајетина и Ивањица, тј. за свега 2 општине од 14 јединица локалне самоуправе на подручју Златиборског и Моравичког управног округа, праћење овог показатеља је веома ограничено. Према подацима Туристичке организације општине Чајетина, у 2016. години је регистровано 400 лежаја у сеоским домаћинствима (није наведен податак о категоризацији ових туристичких објеката), а у општини Ивањица је истовремено регистровано 177 лежаја у сеоским домаћинствима (такође без наведеног податка о категоризацији ових туристичких објеката).



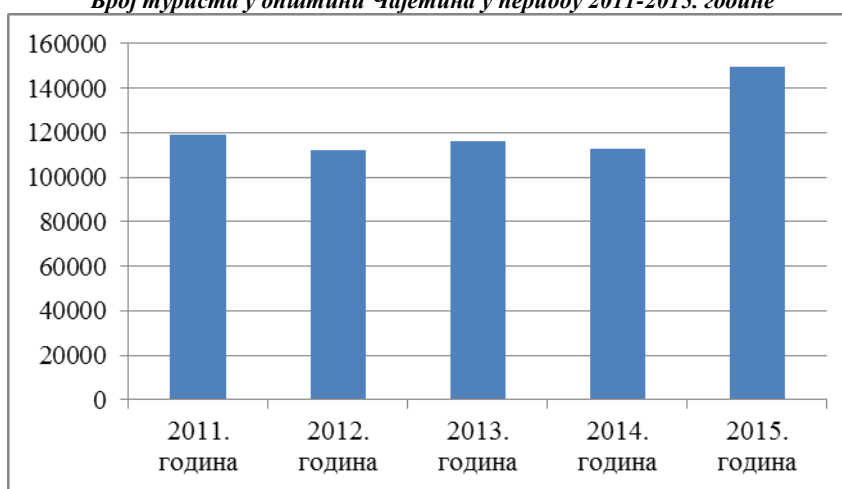
**Извор:** Туристичка организација општине Чајетина и Туристичка организација општине Ивањица.

### 31. БРОЈ ТУРИСТА И ТУРИСТИЧКИХ НОЋЕЊА ГОДИШЊЕ

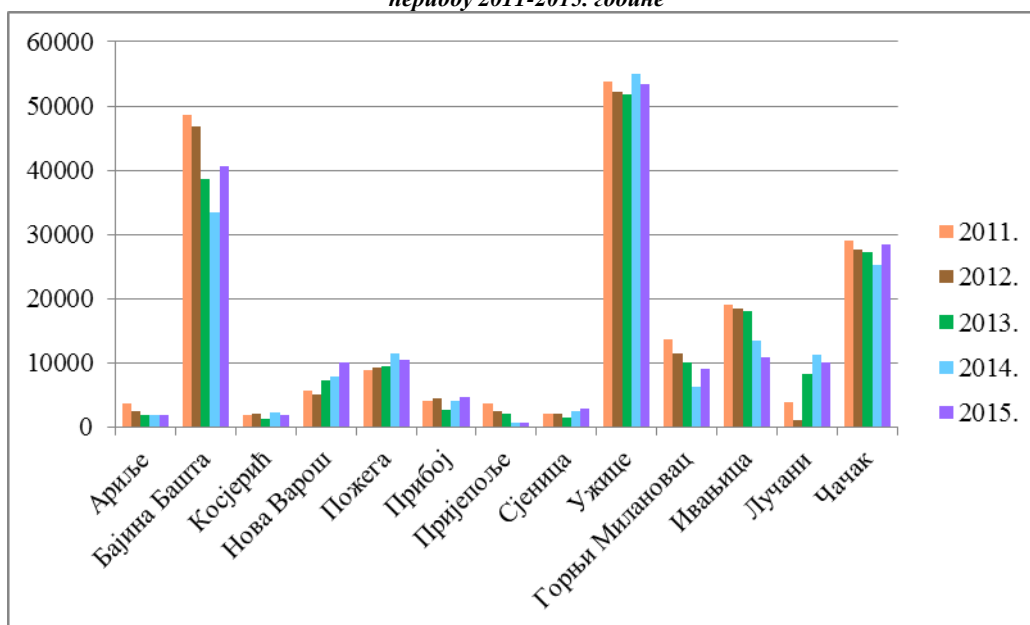
Тематска област: Очување природног и културног наслеђа и развој туризма

Показатељем се прати повећање или смањење броја туриста и туристичких ноћења на подручју Златиборског и Моравичког управног округа, чиме се указује на ниво атрактивности подручја, квалитет и разноврсност понуде, као и у којој мери су постојеће комплементарне локалне активности интегрисане са туризмом. У извештају је праћена промена броја туриста и туристичких ноћења по општинама/градовима Златиборског и Моравичког управног округа у периоду 2011-2015. године. Подаци везани за овај показатељ нису били доступни за 2016. годину па се анализа ограничила на период до 2015. године. Анализа показује да у целокупном посматраном периоду, највећи број туриста и туристичких ноћења регистрован у општини Чајетина и они су у порасту, а потом у општини Бајина Башта, у којој су опали у периоду 2011-2015. године. Најмањи број туриста је био у општини Косјерић, а најмањи број туристичких ноћења у општини Сјеница.

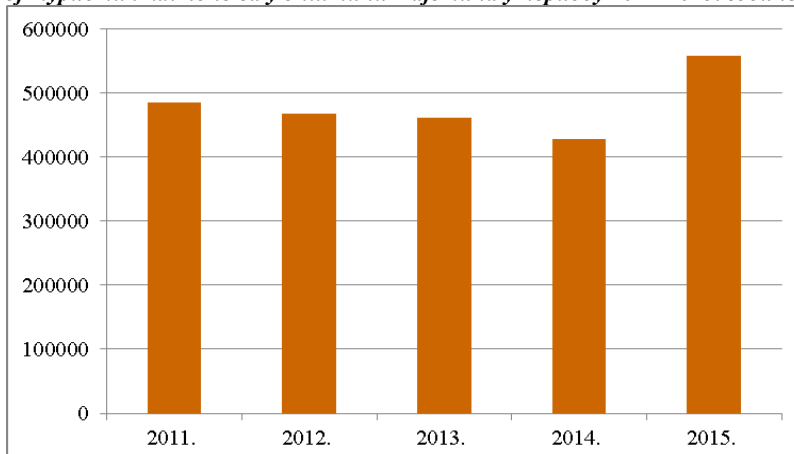
*Број туриста у општини Чајетина у периоду 2011-2015. године*



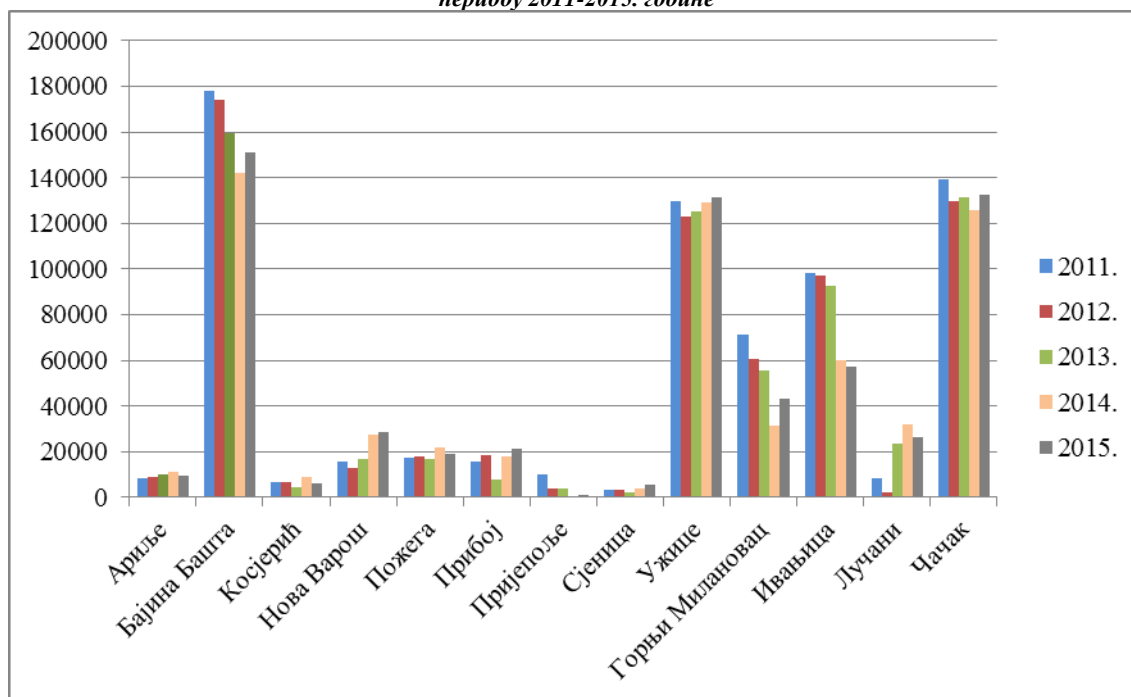
*Број туриста у осталим јединицама локалне самоуправе на подручју РПП ЗМО у периоду 2011-2015. године*



*Број туристичких ноћења у општини Чајетина у периоду 2011-2015. године*



*Број туристичких ноћења у осталим јединицама локалне самоуправе на подручју РПП ЗМО у периоду 2011-2015. године*



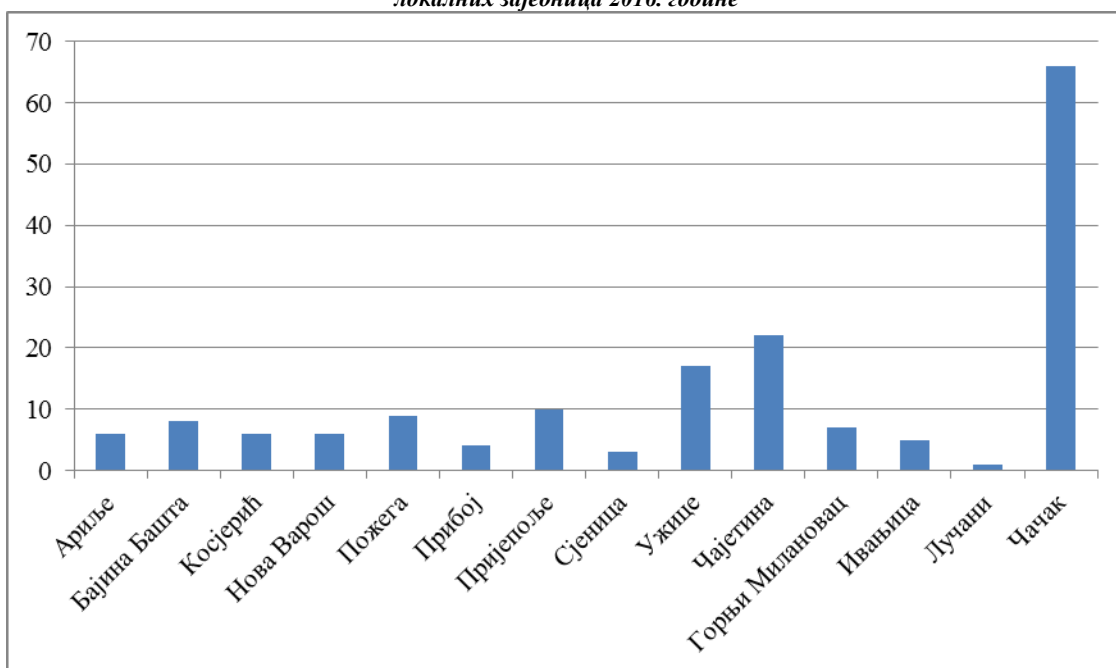
**Извор:** РЗС, Општине и региони у Републици Србији: 2012, 2013, 2014, 2015. и 2016.

## 32. БРОЈ ДРУШТВЕНИХ ДОГАЂАЈА (МАНИФЕСТАЦИЈА) СА ПРЕЗЕНТАЦИЈОМ НАРОДНЕ ТРАДИЦИЈЕ И КУЛТУРНОГ ИДЕНТИТЕТА ЛОКАЛНИХ ЗАЈЕДНИЦА

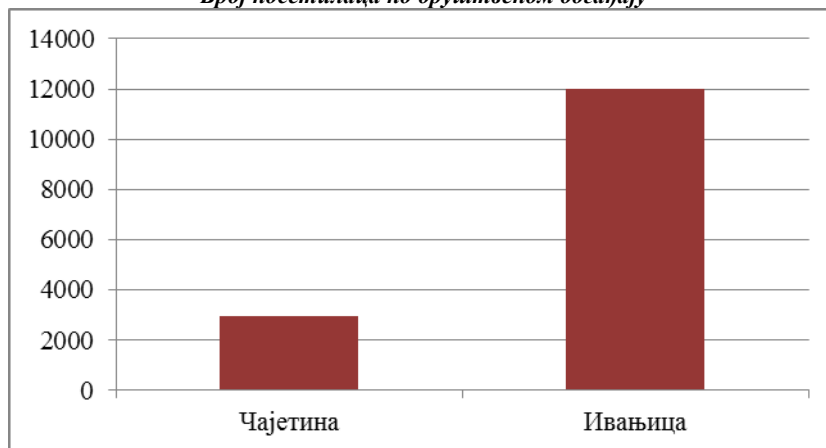
Тематска област: Очување природног и културног наслеђа и развој туризма

Показатељем се прати број друштвених догађаја (манифестација) у општинама/градовима Златиборског и Моравичког управног округа у 2016. години како би се идентификовала посебност места, степен оживљавања изворне културне традиције и ниво очуваности идентитета. На основу резултата анализе, на подручју Златиборског и Моравичког управног округа у 2016. години је био највећи број друштвених догађаја (манифестација) у граду Чачку (66), а најмањи у општини Лучани (1). У зависности од доступних података о броју учесника и броју посетилаца друштвених догађаја (манифестација) који су за потребе овог извештаја прибављени од туристичких организација општина Чајетина и Ивањица, у њима је праћен и просечан број учесника по манифестацији, тј. просечан број посетилаца у 2016. години.

*Број друштвених догађаја (манифестација) са презентацијом народне традиције и културног идентитета локалних заједница 2016. године*



*Број посетилаца по друштвеном догађају*



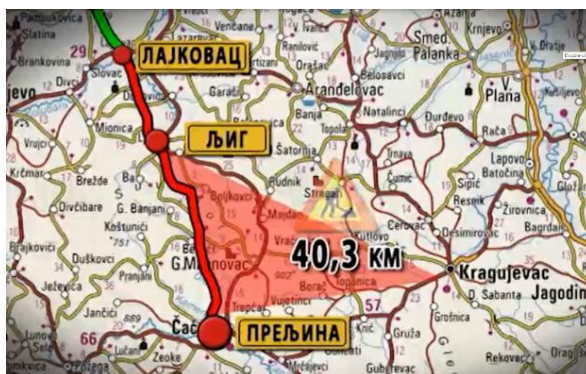
**Извор:** Обрађено на основу података Туристичке организација општине Чајетина; Туристичке организација општине Ивањица и података са сајта: <http://www.manifestacije.com/>

### 33. ДОСТУПНОСТ РЕГИОНАЛНИХ И СУБРЕГИОНАЛНИХ ЦЕНТРА ЈАВНИМ ПРЕВОЗОМ

Тематска област: Инфраструктурни системи и везе

У 2016. години на подручју Златиборске и Моравичке области завршена је прва деоница на Коридору 11 од Љига до Прељине у дужини 40.3км. Овим је већ повећана изохрона доступност Ужица и Чачка у мрежи регионалних центара у западној Србији

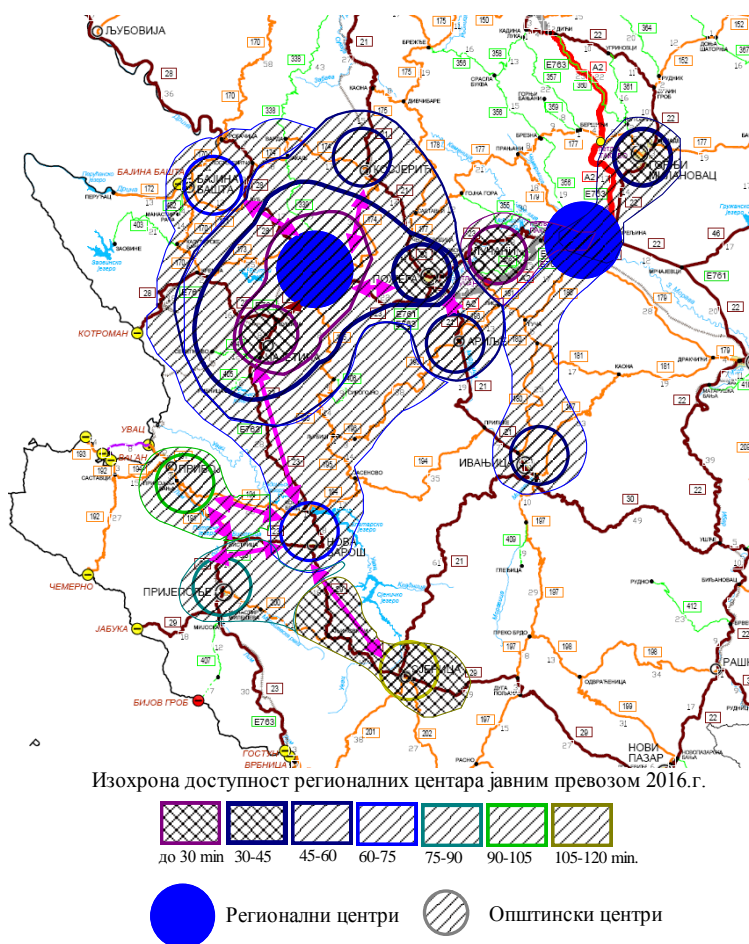
Поред тог што ће се овим индикатором пратити промене у доступности регионалног подручја коју обезбеђује изградња аутопутног коридора, прати се и доступност коју обезбеђује мрежа државних путева I и II реда



Према подацима локалних итинерера за 2016. годину, доступност регионалног центра Ужице јавним превозом је до 30 минута за Чајетину, до 45 минута за Пожегу, до 60 минута за Косјерић и Ариље, до 75 минута за Бајину Башту и Нову Варош, око 90 минута за Прибој и Пријепоље, а највише за Сјеницу до 120 минута.

Подаци локалних итинерера у 2016. години за Моравичку област показују да је до регионалног центра Чачак потребно мање од 30 минута из Лучана, до 45 из Горњег Милановца а до 60 минута из Ивањице.

Поред активности на Коридору 11, у мрежи државних путева I и II реда, у 2015. и 2016. години, није било промена у дужинама и изградњи нових путева (према годишњим извештајима ЈП „Путеви Србије“).<sup>2)</sup>



Извори: 1) Итинерери: <https://redvoznje.net/rs/autobuske-stanice>; <https://www.balkanviator.com>  
 2) Референтни систем мреже државних путева Републике Србије (верзије: април 2015; април 2016.; април 2017.) (ЈП Путеве Србије, 2015, 2016, 2017)

### 34. УДЕО СТАНОВНИШТВА КОЈЕ ЖИВИ УНУТАР 30-МИНУТНЕ ИЗОХРОНЕ ОД ЖЕЛЕЗНИЧКЕ СТАНИЦЕ

Тематска област: Инфраструктурни системи и везе

Железнички саобраћај одвија се на пругама Београд-Бар и Пожега-Чачак-Краљево, са око 40 железничких станица и постаја. Око 72% становника у Златиборској области и око 75% становника у Моравичкој области (или око 366.000 становника) живи у зони 30-минутне изохроне до железничке станице (30 минута вожње аутом до најближе железничке станице, при уобичајеним условима одвијања саобраћаја на државним и локалним путевима).<sup>1)</sup>

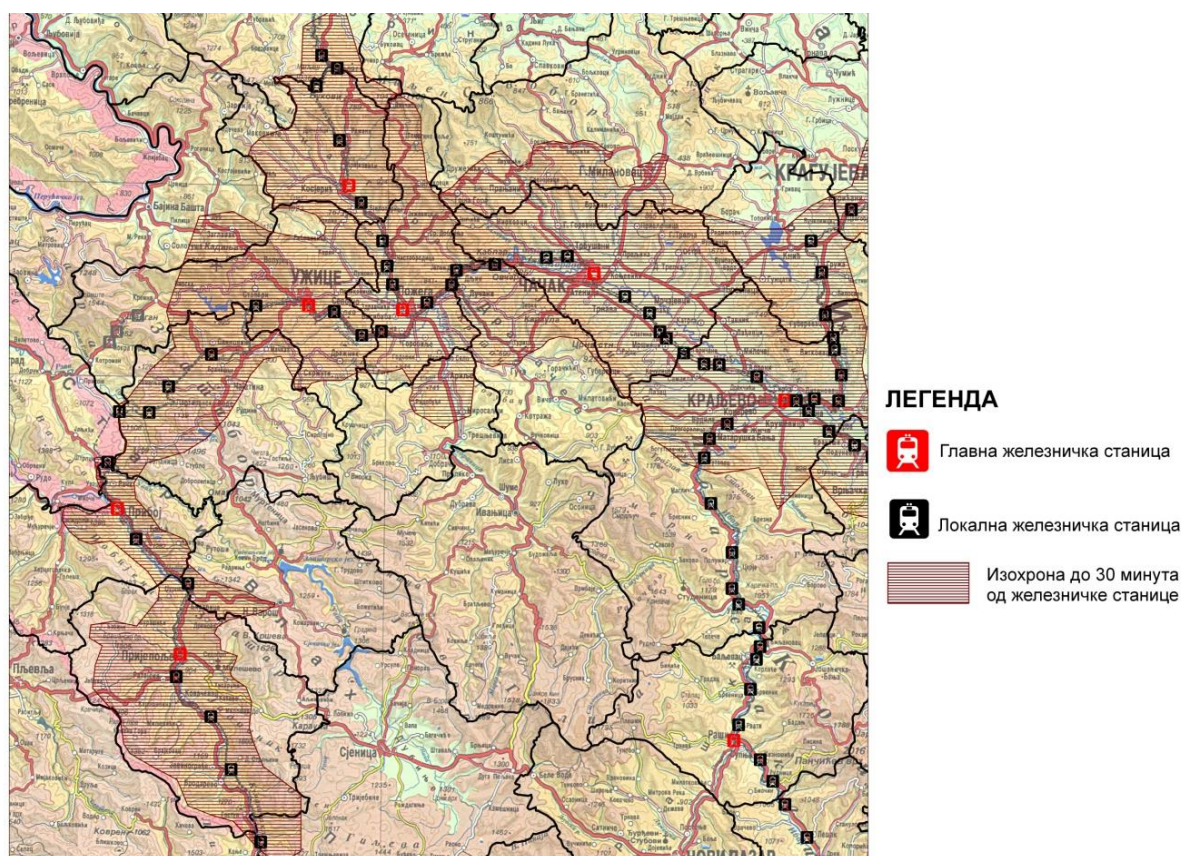
У сврху овог истраживања урађено је рангирање општина и градова према броју становника које живи унутар 30-минутне изохроне од железничке станице. Издвојено је 10 рангова са градијацијом вредности од 10%. Резултати рангирања за Златиборску и Моравичку област су следећи:

а) у Златиборској области:

- 1. ранг доступности имају Град Ужице и општине: Косјерић, Пожега, Прибој, Пријепоље и Чајетина (90-100% становника општина је на 30-минутној изохрони од железничке станице);
- 2. ранг доступности има општина Ариље (за 83% становника);
- рангови доступности од 3. до 8. нису заступљени (за 20-80% становника неке општине);
- 9. ранг доступности има општина Нова Варош (за 17% становника);
- 10. ранг доступности (0-10% становника) имају општине Бајина Башта и Сјеница;

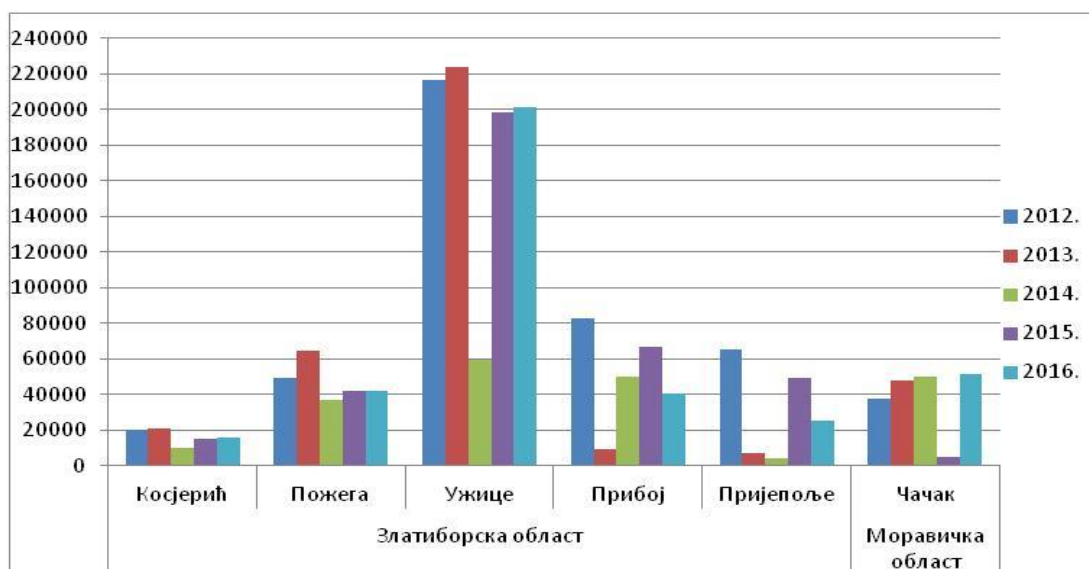
б) у Моравичкој области:

- 1. ранг доступности има Град Чачак (за више од 90% становника);
- 4. ранг доступности (за 60-70% становника) имају општине Горњи Милановац и Лучани;
- 10. ранг доступности има општина Ивањица (изван 30-минутне изохроне).



Карта: Изохрона доступност железничких станица у Златиборској и Моравичкој области <sup>(1)</sup>

Према промету путника на главним железничким станицама у периоду 2012-2016.године издваја се Ужице (до 225.000 путника, 2013.год.), док је на осталим станицама промет просечно мањи од 70.000 путника годишње, а на станици у Косјерићу до 20.000 путника годишње (Граф).



Граф: Број путника на главним железничким станицама у периоду 2012-2016.год.<sup>(2)</sup>

У посматраном периоду евидентне су осцилације у броју путника у железничком саобраћају, а посебно мали број путника је био у 2014.години као последица великих поплава због којих је саобраћај неколико месеци био у прекиду.

Крајем 2016. године започети су радови на реконструкцији и модернизацији железничке пруге Београд-Бар, прво на деоници Ресник-Ваљево, што је условило измене у организацији путничког саобраћаја. Предвиђено је искључивања појединих возова или скраћење траса којим саобраћају, тако да је у локалном путничком саобраћају задржан одређени број возова.

**Извори:** (1) Подаци навигационих система и мапа доступних на интернету за прорачун времена вожње аутом од најближих, најдаљих и средњих тачака насеља до најближе железничке станице, при уобичајеним условима одвијања саобраћаја на државним и локалним путевима.

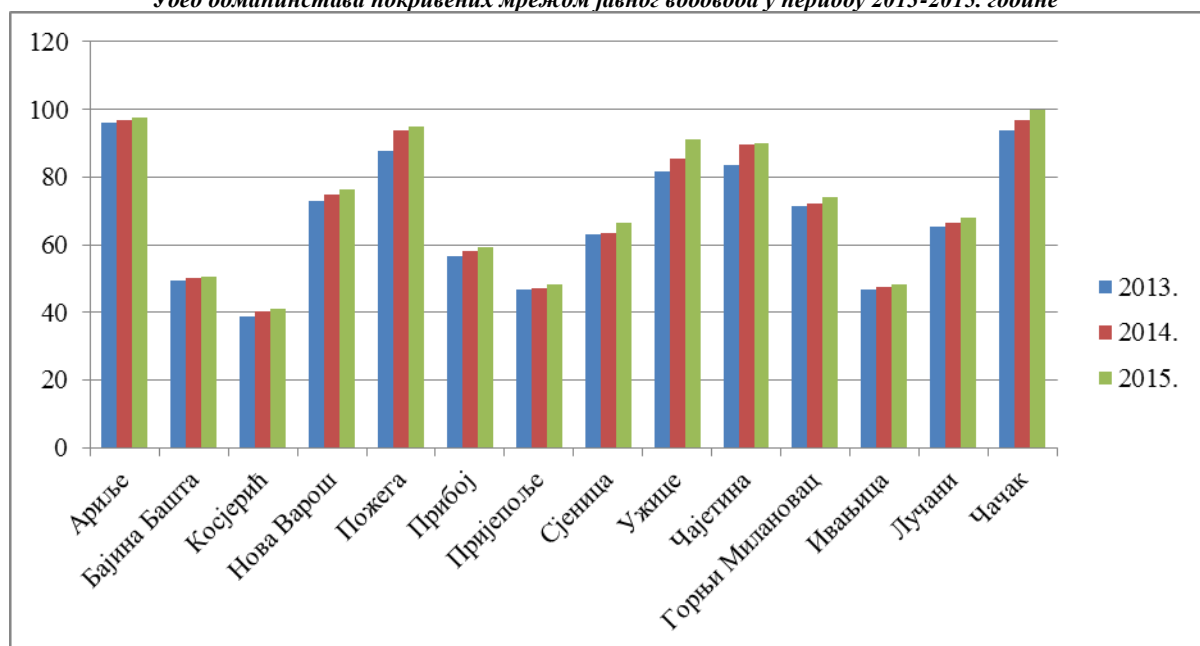
(2) Обрађено на основу података добијених од предузећа „Србија Воз“ а.д., Одељење за ОЈП и анализу (податке припремио Д.Ковачевић), 2017.

### 36. ПОКРИВЕНОСТ НАСЕЉА МРЕЖОМ ЈАВНОГ ВОДОВОДА

Тематска област: Инфраструктурни системи и везе

Показатељем се прати % домаћинства покривених мрежом јавног водовода по општинама/градовима Златиборског и Моравичког управног округа у периоду 2013-2015. године, а везан је за праћење реализације стратешког приоритета обнове мреже свих водовода. Подаци везани за овај показатељ нису били доступни за 2016. годину па се анализа ограничила на период до 2015. године. На основу анализе података у посматраном периоду може се уочити да је најбоља ситуација у погледу стања овог показатеља у граду Чачку, у коме је су сва домаћинства покривена мрежом јавног водовода 2015. године. Најнеповољнија ситуација је у општини Косјерић, где је свега око 40% домаћинства покривено мрежом јавног водовода.

*Удео домаћинства покривених мрежом јавног водовода у периоду 2013-2015. године*



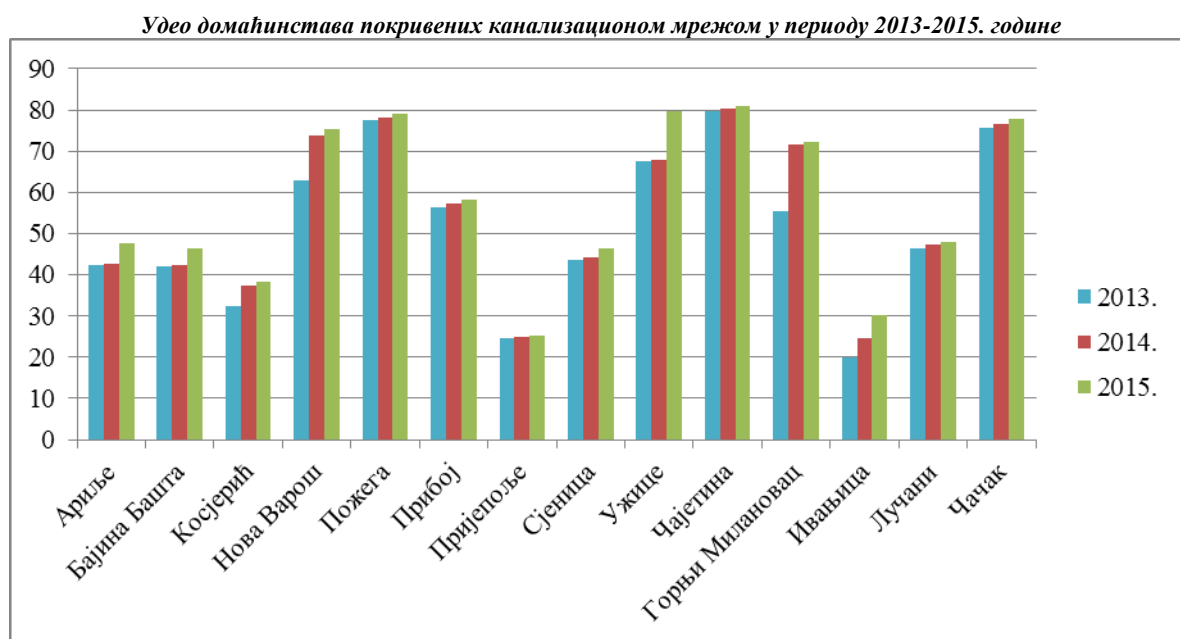
**Извор:** Обрађено на основу података РЗС – Табеле: 11.1. Водоснабдевање и испуштање отпадних вода, 2013. (наставак); 11.1. Водоснабдевање и испуштање отпадних вода, 2014. (наставак); и 11.1. Водоснабдевање и испуштање отпадних вода, 2015. (наставак)



### 37. ПОКРИВЕНОСТ НАСЕЉА КАНАЛИЗАЦИОНОМ МРЕЖОМ

Тематска област: Инфраструктурни системи и везе

Показатељем се прати % домаћинстава покривених канализационом мрежом по општинама/градовима Златиборског и Моравичког управног округа у периоду 2013-2015. године, а везан је за праћење реализације развоја канализационог система. Подаци везани за овај показатељ нису били доступни за 2016. годину па се анализа ограничила на период до 2015. године. На основу анализе података у посматраном периоду може се уочити да је најбоља ситуација у погледу стања овог показатеља у општини Чајетина, са покривеношћу око 80%. Најнеповољнија ситуација је у општини Пријепоље, где је свега око 25% домаћинстава покривено канализационом мрежом.



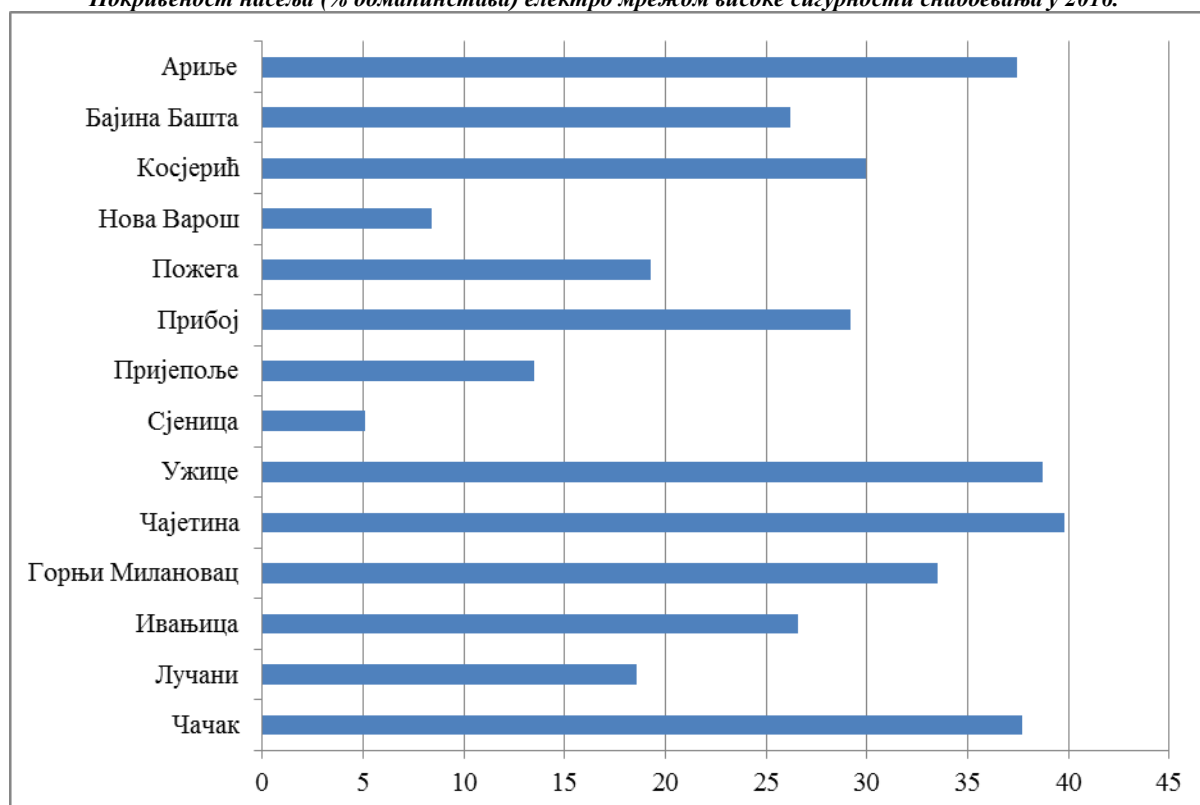
**Извор:** Обрађено на основу података РЗС – Табеле: 11.1. Водоснабдевање и испуштање отпадних вода, 2013. (наставак); 11.1. Водоснабдевање и испуштање отпадних вода, 2014. (наставак); и 11.1. Водоснабдевање и испуштање отпадних вода, 2015. (наставак)

### 38. ПОКРИВЕНОСТ НАСЕЉА ЕЛЕКТРО МРЕЖОМ ВИСОКЕ СИГУРНОСТИ СНАБДЕВАЊА

Тематска област: Инфраструктурни системи и везе

Показатељем се прати % домаћинства прикључен на електро мрежу високе сигурности снабдевања по јединицама локалне самоуправе на подручју Златиборског и Моравичког управног округа. Подаци везани за овај показатељ односе се на 2016. годину. Може се уочити да је најбоље стање у погледу датог показатеља у општини Чајетина (око 40% домаћинства је прикључено на електро мрежу високе сигурности снабдевања), а најмању покривеност домаћинства прикључених на електро мрежу високе сигурности снабдевања има општина Сјеница (око 5%).

*Покривеност насеља (% домаћинства) електро мрежом високе сигурности снабдевања у 2016.*



Извор: ЈП „Електропривреда Србије“

### 39. ПРИСТУП ШИРОКОПОЈАСНИМ СИСТЕМИМА

Тематска област: Инфраструктурни системи и везе

Индикатор се односи на покривеност подручја приступним мрежама широкопојасних услуга за пренос података. Подаци о широкопојасној конекцији у домаћинствима нису доступни за ниво области, стога су за праћење овог показатеља коришћени подаци о заступљености интернета и широкопојасног интернета у домаћинствима на нивоу региона у периоду од 2011. до 2015. године. Генерално, проценат домаћинстава са приступом интернету константно расте, и за територију Србије 2015. године износио је око 64%, што је око 23% више у односу на 2011. годину. У Региону Шумадије и Западне Србије 2015. године приступ интернету имало је око 59% домаћинстава од тога око 51% имало је приступ широкопојасним интернету. Ове вредности су више у односу на Регион Јужне и Источне Србије (47%) али ниже у односу на републички просек (56%), Регион Војводине (62%) и Београдски регион (65%).

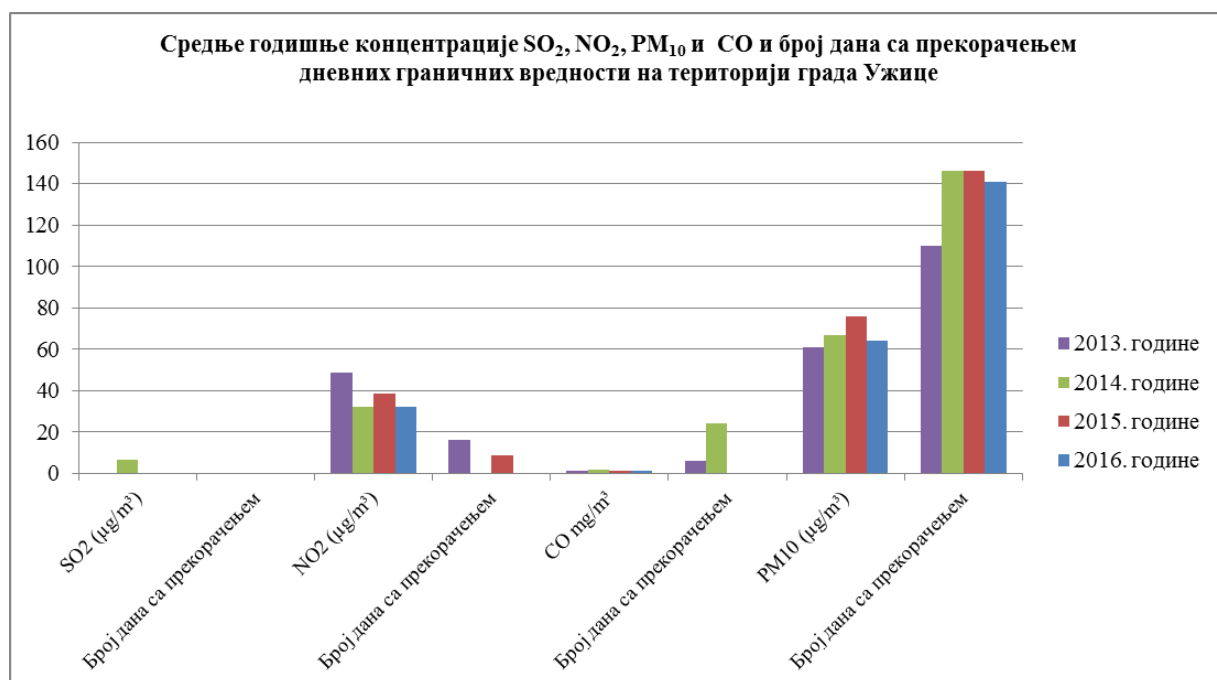


**Извор података:** Обрађено на основу података РЗС из публикације „Статистички годишњак Републике Србије 2016”.

#### 40. БРОЈ И % СТАНОВНИКА НАСЕЉА КОЈИ СУ ИЗЛОЖЕНИ СТАЛНОМ И УЧЕСТАЛОМ ПРЕКОМЕРНОМ ЗАГАЂЕЊУ ВАЗДУХА

Тематска област: Заштита животне средине

Мерења концентрације SO<sub>2</sub>, NO<sub>2</sub>, PM<sub>10</sub> и CO на подручју Златиборског и Моравичког управног округа у 2016. години спроведена на су на територији градова Ужице и Чачак. Према доступним подацима на територији града Чачка није било прекорачења дозвољених граничних вредности концентрације SO<sub>2</sub>, NO<sub>2</sub>, PM<sub>10</sub> и CO. У периоду од 2013. до 2015. квалитет ваздуха у овом граду припадао је I категорији квалитета (*чист ваздух или незнатно загађен ваздух*) (Годишњи извештај 2015; 2014; 2013). У 2016. години на територији града Ужице забележена су прекорачења годишње граничне вредности за PM<sub>10</sub> од 40 µg/m<sup>3</sup>. Забележен је 141 дан са прекорачењем дозвољених дневних концентрација суспендованих честица PM<sub>10</sub>. Ове вредности су ипак ниже у односу на 2015. годину када је забележено 146 дана прекорачених дневних вредности PM<sub>10</sub> и 9 дана прекорачења дневних граничних вредности (85 µg/m<sup>3</sup>) за NO<sub>2</sub>. У овој агломерацији током 2015. године ваздух је био III категорије (*прекомерно загађен ваздух*) што је условљено прекомерном концентрацијом суспендованих честица PM<sub>10</sub>.



**Извор података:** Обрађено на основу података Агенције за заштиту животне средине и публикације „Годишњи извештај о стању квалитета ваздуха у Републици Србији“ 2015; 2014; 2013 године.

#### 41. КВАЛИТЕТ ПОВРШИНСКИХ ВОДА (КЛАСЕ КВАЛИТЕТА)

Тематска област: Заштита животне средине

Оцена квалитета површинских вода извршена је на основу вредности Serbian Water Quality Index-а (SWQI) који представља композитни индикатор квалитета површинских вода који агрегира десет параметара физичко-хемијског и микробиолошког квалитета површинских вода. Сумарна вредност је неименовани број од 0 до 100 као квантитативан показатељ квалитета одређеног узорка воде, где је 100 максималан квалитет.

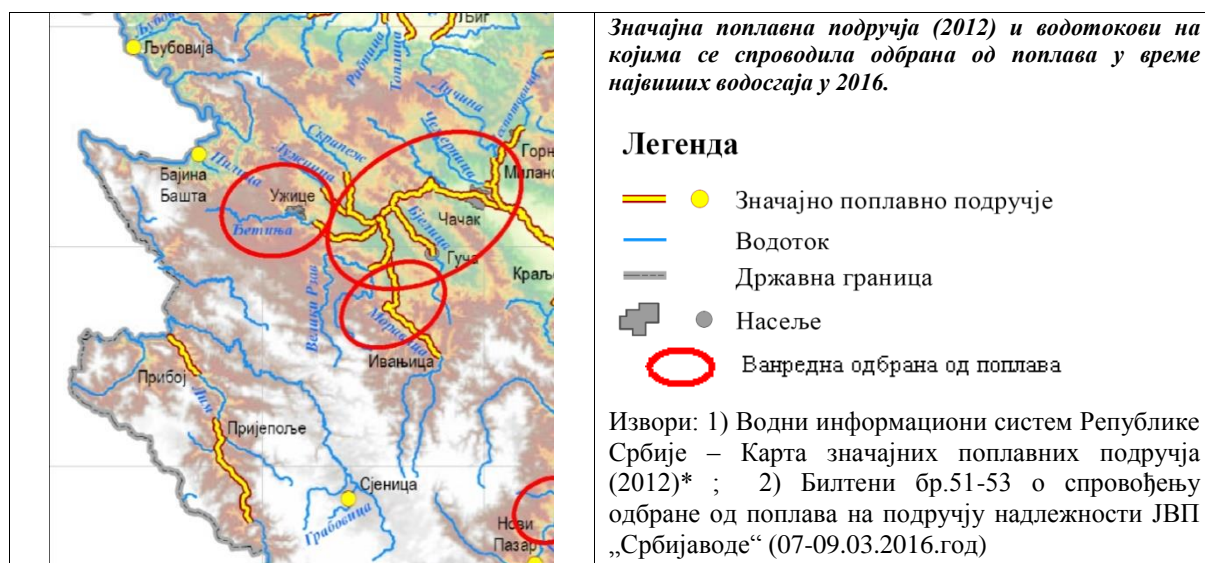
Подаци везани за овај показатељ доступни су за 2015. годину и обухватили су четири мерна места на водотоцима Лима, Дрине, Скрапежа и Западне Мораве којима постоји одређени континуитет у мерењу. Резултати анализе квалитета површинских вода указују да је стање квалитета површинских вода на посматраним мерним местима одлично (вредности индекса 92-94), односно веома добро (84 на реци Скрапеж и 89 на Западној Морави). У односу на 2012. годину, квалитет воде се није значајно мењао, изузев Западне Мораве на којој је квалитет воде има повољан (растући) тренд.



Карта: Класе квалитета водотока 2015. године

**Извор података:** Агенција за заштиту животне средине, SWQI;  
<http://www.sepa.gov.rs/index.php?menu=6&id=8007&akcija=showXlinked>

### 43. НАСЕЉА И КУЛТИВИСАНА ПОДРУЧЈА ПОТЕНЦИЈАЛНО УГРОЖЕНА ОД ПОПЛАВА



\*) Значајна поплавна подручја Републике Србије (2012) одређена су према извршеној прелиминарној процени ризика од поплава за територију Републике Србије коју је израдило ресорно Министарство, Републичка дирекција за воде, у складу са Законом о водама, Правилником о утврђивању методологије за израду прелиминарне процене ризика од поплава као и Европском директивом о процени и управљању ризицима од поплава, 2007/60/ЕК. Преиспитивање и по потреби новелирање прелиминарне процене ризика од поплава врши Министарство по истеку 6 година од њене израде.<sup>1)</sup>

Током марта 2016. због пораста водостаја на реци Западној Морави са притокама (Чемерница, Каменица, Деспотовица, Бјелица, Скрапеж и Ћетиња) била је на снази ванредна одбрана од поплава у сектору М13. Чачак-Пожега-Ужице.

Највеће штете од плавлена брањених подручја десиле су се у приобаљу Чемернице (где су поплавлена приобална насеља Коњевићи, Балуга и Прељина) и Бјелице (поплавлена насеље и индустријска зона у Лучанима). Забележени су поплавни таласи на Скрапежу код Пожеге (Пријановићи и Пилатовићи), код Косјерића, на реци Пилици код Бајне Баште. Предузети су хитни радови на ојачавању насипа и обала посебно на Чемерници и Бјелици у Лучанима, али и на Скрапежу, Рзаву и Деспотовици. Поплавни таласи на Ћетињи и Црновршком потоку ублажени су регулисањем нивоа водостаја на акумулацијама „Врутци“ и „Голи камен“.<sup>2)</sup>

Размере штета и ризици од нових поплава реке Бјелице условиле су доношење Државног програма хитних радова на санацији оштећења водних објеката за заштиту насеља и индустријске зоне у Лучанима од великих вода реке Бјелице и њених притока. Јавно водопривредно предузеће "Србијаводе" одређено је за носиоца спровођења мера прописаних овим програмом (Сл. гласник РС број 88/16).

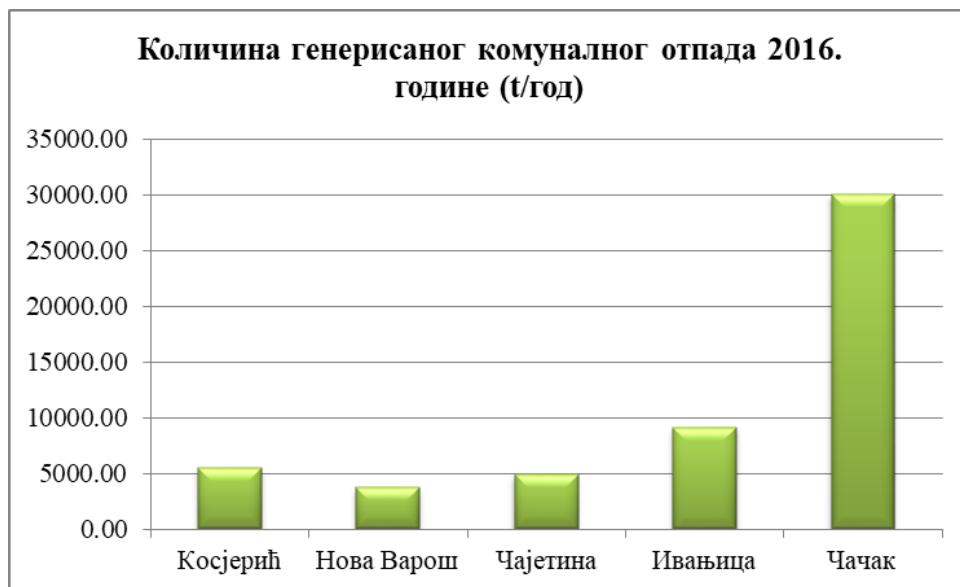
Изградња вишенаменске бране са акумулацијом „Ариље” профил „Сврачково” је у фази реализације од 20,14%, на крају 2016.године (планирани рок завршетка је 2025.). Акумулација је поред приоритетне намене за снабдевање водом за пиће и санитарно - хигијенске потребе становништва и индустрије у општинама Ариље, Пожега, Лучани, Горњи Милановац и граду Чачку, предвиђена и за производњу електричне енергије, оплемењивање малих вода обезбеђењем минималног одрживог протока, побољшање квалитета вода, контролу наноса и ублажавање поплавних таласа.<sup>3)</sup>

**Извори:** 1) Републичка дирекција за воде РС, Водни информациони систем Републике Србије; 2) Билтени бр.51 до бр.73 о спровођењу одбране од поплава на подручју надлежности ЈВП „Србијаводе“, 07-29.03.2016.год.; 3) Програм управљања водама у 2017. (Сл.гласник РС, бр.17/2017).

#### 46. КОЛИЧИНА КОМУНАЛНОГ ОТПАДА КОЈА СЕ ГЕНЕРИШЕ НА НИВОУ ЛОКАЛНИХ ЗАЈЕДНИЦА (t/год)

Тематска област: Заштита животне средине

Подаци о количини комуналног отпада која се генерише на нивоу локалних заједница добијени су на основу попуњавања упитника од стране комуналних предузећа из локалних самоуправа на нивоу планског подручја. Презентовани подаци односе се на локалне самоуправе од којих су добијене повратне информације, а у питању су град Чачак и општине: Косјерић, Нова Варош, Чајетина и Ивањица. Према анализираним подацима, за 2016. годину, генерисана количина комуналног отпада кретала се од 3722,86 t/год (у општини Нова Варош) до 30000 t/год(у граду Чачку).

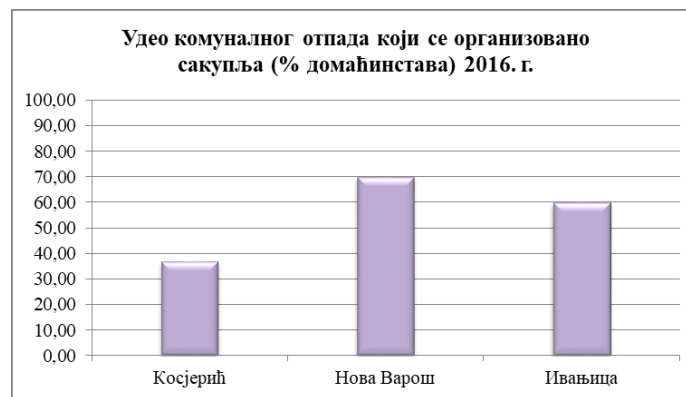


**Извор података:** ЈКП „Комунално“ Ивањица, ЈКП „Комуналац“ Чачак, ЈП „3. септембар“ Нова Варош, КЈП „Елан“ Косјерић и КЈП „Златибор“.

#### 47. УДЕО КОМУНАЛНОГ ОТПАДА КОЈИ СЕ ОРГАНИЗОВАНО САКУПЉА (% ДОМАЋИНСТАВА)

Тематска област: Заштита животне средине

Подаци о уделу комуналног отпада који се организовано сакупља исказани су кроз проценат домаћинстава које покрива рад комуналних служби у односу на укупан број домаћинстава општине/града на нивоу планског подручја. Подаци су добијени на основу попуњавања упитника од стране комуналних предузећа из локалних самоуправа на нивоу планског подручја. Презентовани подаци односе се на локалне самоуправе од којих су добијене повратне информације, а у питању су општине: Косјерић, Нова Варош и Ивањица. Анализирајући податке за наведене три општине, проценат домаћинстава код којих се отпад организовано сакупља кретао се од 37% (општина Косјерић) до 70% (општина Нова Варош).<sup>1)</sup>



Регионалним просторним планом за подручје Златиборског и Моравичког управног округа била је предвиђена изградња регионалних санитарних депонија „Дубоко“ Ужице (регион управљања отпадом обухвата градове Ужице и Чачак и општине: Бајина Башта, Пожега, Ариље, Чајетина, Косјерић, Лучани и Ивањица) и „Бањица“ Нова Варош (регион управљања отпадом обухвата општине: Прибој, Пријепоље, Нова Варош и Сјеница). Пројекат изградње Регионалне санитарне депоније „Дубоко“ (од 2012. године промењено име у Регионални центар за управљање отпадом „Дубоко“) је реализован. Депонија је у функцији од 2011. године, када су прерађене прве количине отпада. Пројекат изградње регионалне санитарне депоније Бањица није реализован. На територији планског подручја у функцији је и санитарна депонија локалног карактера у општини Горњи Милановац „Вујан“. Количина комуналног отпада одложеног на регионалну депонију „Дубоко“ 2016. године износила је 77930 т/год, а на санитарној депонији „Вујан“ Горњи Милановац 13628 т/год.<sup>2)</sup>



Слика: Регионални центар за управљање отпадом „Дубоко“<sup>3)</sup>

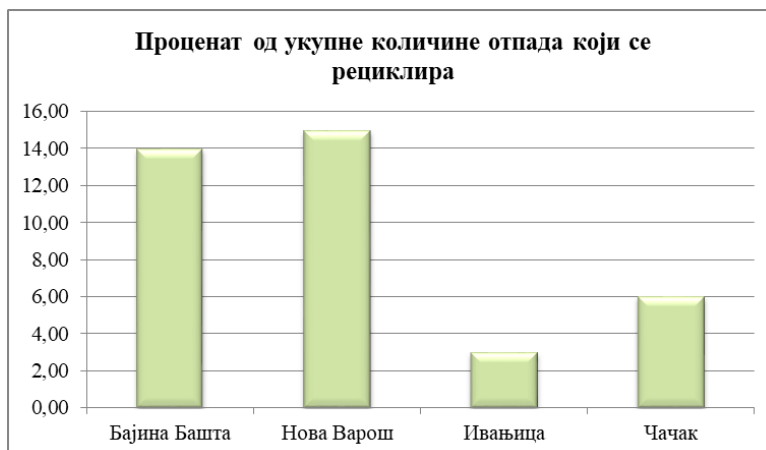
**Извор података:** 1) ЈКП „Комунално“ Ивањица, ЈП „3. септембар“ Нова Варош и КЈП „Елан“ Косјерић; 2) Агенција за заштиту животне средине (*Управљање отпадом у Републици Србији у периоду 2011-2016. године*); 3) <http://ozonpress.net/ekonomija/regionalna-deponija-duboko/>.



## 48. ПРОЦЕНАТ ОД УКУПНЕ КОЛИЧИНЕ ОТПАДА КОЈИ СЕ РЕЦИКЛИРА

Тематска област: Заштита животне средине

На основу расположивих података за 2016. годину (који се односе на 3 општине и један град планског подручја), количина отпада која се рециклира у општинама/градовима кретала се од 3% (општина Ивањица) до 15% (општина Нова Варош)<sup>1)</sup>. Комунална предузећа из осталих општина/градова планског подручја нису доставила тражену информацију, стога је даља анализа и упоредивост података онемогућена.



Током 2016. године дошло је до реализације пројекта изградње трансфер станице и Центра за рециклажни отпад у Чачку. Трансфер станица у Чачку представља централно место за прикупљање рециклабилних материјала генерисаних на територији града Чачка. Овим пројектом очекује се да ће порастати проценат отпада који се рециклира, будући да се ова бројка у региону Дубоко (градови Ужице и Чачак и општине: Бајина Башта, Пожега, Ариље, Чајетина, Косјерић, Лучани и Ивањица) креће око 5%.<sup>2)</sup>

Такође, у 2016. године реализован је и пројекат изградње рециклажног дворишта у Бајиној Башти. Реализација овог пројекта имала је за циљ подизање нивоа успешности рада Регионалног центра за управљање отпадом „Дубоко“.<sup>3)</sup>



Слика: Трансфер станица у Чачку<sup>2)</sup>



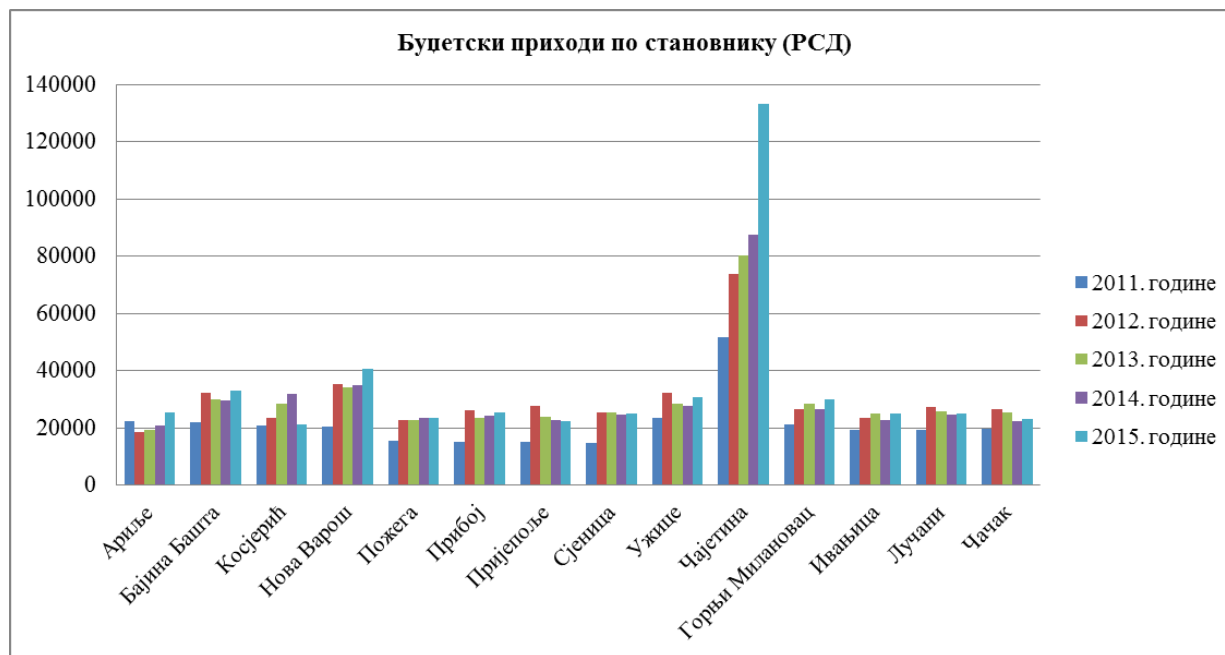
Слика: Рециклажно двориште у Бајиној Башти<sup>3)</sup>

**Извор података:** 1) ЈКП „Комуналац“ Чачак, ЈП „3. септембар“ Нова Варош и ЈКП „Комунално“ Ивањица; 2) <http://www.ekologija.gov.rs/otvorena-transfer-stanica-i-centar-za-reciklazni-otpad-u-cacku-ukupne-vrednosti-million-evra>; 3) <http://www.ekologija.gov.rs/opstina-bajina-basta-uskoro-dobija-centar-za-reciklazni-otpad-u-ukupnoj-vrednosti-oko-200-hiljada-evra/>.

## 49. БУЏЕТ ОПШТИНЕ/ГРАДА

Тематска област: Територијална управа

Овај индикатор пружа увид у материјалну основу локалне самоуправе, посматрајући вредности буџетских прихода по становнику према доступним подацима за 2015. годину може се уочити да је у већини јединица локалне самоуправе на подручју РПШ ниво буџетских прихода испод републичког просека (34 581 РСД). Изузетак су општине Чајетина (40 723 РСД) која бележи констатнтан пораст од 2011. године и Нова Варош (133 057 РСД) у којој је вредност овог показатеља односу на 2014. годину значајно смањена. Најнижа вредност овог показатеља забележена је у општинама Косјерић (21 195 РСД) и Пријепоље (22 369 РСД).



**Извор података:** Обрађено на основу података РЗС Публикација: *Општине и региони у Републици Србији 2012; 2013; 2014; 2015; 2016.*

## 50. ПОКРИВЕНОСТ ПРОСТОРА ПРОСТОРНИМ И УРБАНИСТИЧКИМ ПЛАНОВИМА ЧИЈА ЈЕ ИЗРАДА ПРЕДВИЂЕНА У РППЗМО

Тематска област: Територијална управа

Показатељем се прати планска разрада РППЗМО, кроз доношење просторних планова подручја посебне намене, просторних планова јединица локалне самоуправе и урбанистичких планова. Од РППЗМО-ом предвиђених 12 ППППН, започета је израда једног (ППППН инфраструктурног коридора Београд – Јужни Јадран, деоница Пожега – Бољаре (граница са Црном Гором) (Е-763) и још једног ППППН који није био предвиђен РПП-ом (ППППН инфраструктурног коридора аутопута Е-761, деоница Појате-Прељина), који је и донет 2013. године. Свих 14 јединица локалне самоуправе је покривено ППО-м. Од урбанистичких планова, у периоду 2015-2016. године започета је израда или су донета 2 ГУП-а, 26 ПГР-ова и 14 ПДР-ова.

### *Број планских докумената на подручју РПП Златиборског и Моравичког управног округа*



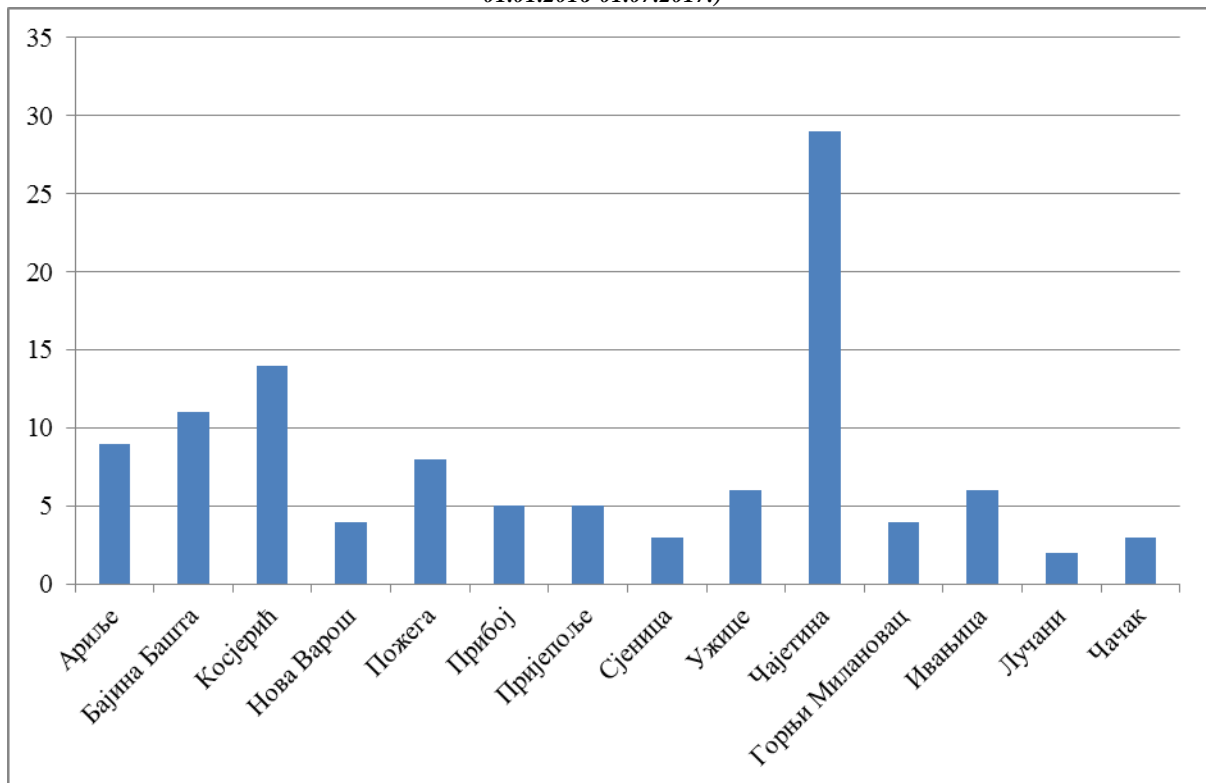
**Извор:** Обрађено на основу Регионалног просторног плана за подручје Златиборског и Моравичког управног округа; података са сајта <http://rapp.gov.rs/prostorni-planovi-podrucja-osebne-namene/uid308/list/>; и података јединица локалних самоуправа: Бајина Башта, Чајетина, Ивањица, Пожега, Горњи Милановац, Косјерић, Нова Варош, Прибој, Сјеница, Чачак и Лучани за период 2015-2016. године

## 51. ВРЕМЕ ПОТРЕБНО ЗА ДОБИЈАЊЕ ГРАЂЕВИНСКЕ ДОЗВОЛЕ

Тематска област: Територијална управа

Показатељем се прати просечно време решавања захтева за издавање грађевинских дозвола у календарским данима на нивоу општина/градова Златиборског и Моравичког управног округа. Показатељ је анализиран на основу података који су били доступни за период 01.01.2016-01.07.2017. године. Од обухваћених општина/градова, најкраће просечно време (у календарским данима) за решавање захтева за издавање грађевинских дозвола је у општини Лучани (2 дана), а најдуже у општини Чајетина (29 дана).

*Просечно време решавања захтева за издавање грађевинских дозвола у календарским данима (период: 01.01.2016-01.07.2017.)*

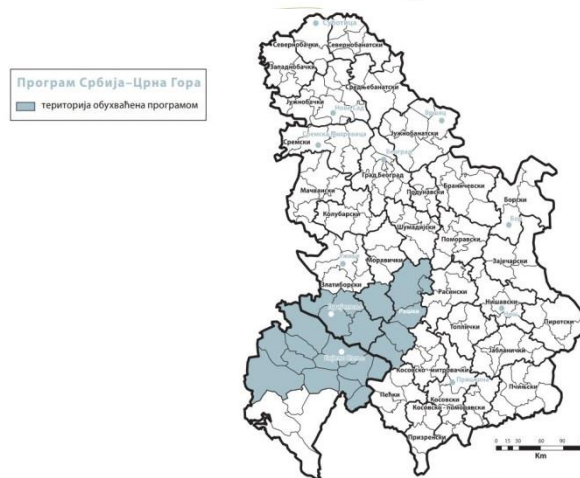


**Извор:** e Dozvole - razvoj sistema elektronskog izdavanja građevinskih dozvola u regionu jugoistočne Evrope, <http://gradjevinskedozvole.rs/statistika-izdavanja-dozvola-obavestenje-2463>

## 52. БРОЈ ПРОГРАМА И ПРОЈЕКТА ТА ТРАНСГРАНИЧНЕ И МЕЂУРЕГИОНАЛНЕ САРАДЊЕ

Тематска област: Територијална управа

Према *Програму прекограничне и транснационалне сарадње 2014-2020. (2015)*<sup>1)</sup> за пројектни период 2014–2020. године, Србија учествује у девет програма и то: Мађарска–Србија, Румунија–Србија, Бугарска–Србија, Хрватска–Србија; Србија–Босна и Херцеговина; Србија–Црна Гора; Србија–Македонија; Јадранско–јонски транснационални програм и Транснационални програм Дунав. Наведени програми финансирају се из Фонда за предприсупну помоћ Европске Уније - IPA II (Instrument for Pre-Accession Assistance). Подручје регионалног просторног плана обухваћено је са два програма трансграничне сарадње: Србија–Босна и Херцеговина и Србија–Црна Гора.



Слика: Територија обухваћена програмом Србија- БИХ<sup>1)</sup> Слика: Територија обухваћена програмом Србија-Црна Гора<sup>1)</sup>

**Извор података:** 1) Канцеларија за европске интеграције (Публикација: *Програми прекограничне и транснационалне сарадње 2014-2020*).

## **2. РЕАЛИЗАЦИЈА ДЕТАЉНО РАЗРАЂЕНИХ СТРАТЕШКИХ ПРИОРИТЕТА ИЗ ПРОГРАМА ИМПЛЕМЕНТАЦИЈЕ РЕГИОНАЛНОГ ПРОСТОРНОГ ПЛАНА ЗЛАТИБОРСКОГ И МОРАВИЧКОГ УПРАВНОГ ОКРУГА ЗА 2015-2016. ГОДИНУ**

У овом делу Извештаја РШЗС 2016 даје се преглед стања реализације стратешких приоритета утврђених у Регионалном просторном плану за подручје плана Златиборског и Моравичког управног округа (РПП ЗМО), а на основу извештаја о реализацији добијених од институција које су предлагачи детаљно разрађених стратешких приоритета из Програма имплементације РПП ЗМО.

У Програму имплементације Регионалног просторног плана Златиборског и Моравичког управног округа (Програм имплементације РПП ЗМО), поглавље III, у Табели III-1 је детаљно разрађено 117 стратешких приоритета, под одговарајућим редним бројем за 32 планска решења у 15 тематских области: коришћење и заштита пољопривредног земљишта и рурални развој; коришћење и заштита шумског земљишта и шума и развој ловства; водни ресурси; геолошки ресурси; развој становништва, мреже насеља и јавних служби; развој привредних делатности; развој туризма; развој саобраћајне инфраструктуре; водoprивредна инфраструктура; енергетска инфраструктура; телекомуникациона инфраструктура; комунални садржаји; заштита животне средине; заштита природе и природних вредности; и заштита непокретних културних добара);

У Табели II-2.1. овог дела Извештаја РШЗС 2016 унети су подаци о статусу реализације за сваку активност и/или пројекат за 2015. и 2016. годину који су добијени од институција предлагача детаљне разраде стратешких приоритета из Програма имплементације РПП ЗМО.

Табела II-2.1. Статус реализације детаљно разрађених стратешких приоритета из Програма имплементације РПП ЗМО (Табела III-1 програма)

Тематска област 1: Коришћење и заштита пољопривредног земљишта и рурални развој					
Планско решење 1.1: Рурална рејонизација					
Ред. бр. СП	Стратешки приоритети СП	Активности / Пројекти за реализацију приоритета (А/П)	Учесници у реализацији активности / Одговорност (О) и партнери (Пр) за реализацију пројеката	Оријентациони износи и извори финансирања А и П	Рокови реализације А и П (фаза П)
Министарство пољопривреде и заштите животне средине (МПЗЖС)					
—					
1.	Унапређивање инфраструктурних, техничко-технолошких и социоекономских услова за повећање тржишне конкурентности, посебно рејона воћарско-повртарске производње и пашњачког сточарства у циљу производње и пласмана воћа и сточних производа посебних одлика квалитета.	Регионална развојна агенција за просторни и економски развој Рашког и Моравичког округа (РРАРМ)			
		1. Развој иновативности и конкурентне пољопривреде у планинском подручју: Развој иновативности и конкурентности планинских пољопривредних произвођача; Развој мултисекторске сарадње планинског пограничног подручја; Унапређење ланца добављача.	1. О: РРАРМ, РРА, РПК Пр: Научне институције, Удружења пољопривредних произвођача	1. 29.750.000 РСД Европски фондови, УНДП	1. 2015-2017.
		<i>Статус реализације за 2015. и 2016. годину</i> РРАРМ:			
		1. Унапређени су капацитети РРАРМ за мултисекторску сарадњу у оквиру имплементације LEADER ЈАГ принципа на територији и спровођење Програма мера подршке спровођења пољопривредне политике и политике руралног развоја органа аутономне покрајине и јединица локалне самоуправе. Дат је допринос изради Националног програма за рурални развој републике Србије 2015-2020. за Мериу - Припрема локалних стратегија руралног развоја - партнерства за територијални рурални развој (LEADER приступ).			
		Општина Ариље			
		1. Изградња система за наводњавање „Рубус” за 500 ha пољопривредног земљишта у долини Моравице – општина Ариље.	1. О: ЈЛС Пр: Удружење корисника вода, ДВ, ВПЦМ, УПЗ	1. -	1. 2015-2019
<i>Статус реализације за 2015. и 2016. годину</i> Општина Ариље:					
1. Формирано је Удружење корисника вода „Рубус” Ариље. Израђена је Претходна студија оправданости за изградњу система за наводњавање, од стране Института Јарослав Черни.					
Град Чачак					
1. Тестирање и одржавање постојећег основног материјала сорти шљиве у	1. О: ИВЧ 2. О: ИВЧ	1-8. Буџет РС, Буџет ЈЛС, донације	1-2. Континуалне		

Тематска област 1: Коришћење и заштита пољопривредног земљишта и рурални развој					
Планско решење 1.1: Рурална рејонизација					
Ред. бр. СП	Стратешки приоритети СП	Активности / Пројекти за реализацију приоритета (А/П)	Учесници у реализацији активности / Одговорност (О) и партнери (Пр) за реализацију пројеката	Оријентациони износи и извори финансирања А и П	Рокови реализације А и П (фаза П)
		<p>мрежанику ИВЧ.</p> <p>2. Испитивање отпорних/толерантних генотипова јабуке према <i>Venturia inaequalis</i> применом конвенционалних и савремених метода.</p> <p>3. Унапређење лабораторије кроз набавку савремене лабораторијске опреме за агрохемијску анализу земљишта.</p> <p>4. Формирање мреже обавештавања и размене података између произвођача, прерађивача и потрошача.</p> <p>5. Доградња и унапређење постојећег система за наводњавање и одводњавање као основе за интензивирање пољопривредне производње.</p> <p>6. Примена нових засада са новим продуктивнијим сортама у воћарској производњи.</p> <p>7. Примена нових технологија у сточарској производњи.</p> <p>8. Примена нових технологија у повртарској производњи.</p>	<p>Пр: Истраживачи из Републике Белорусије</p> <p>3. О: ПССС Чачак</p> <p>Пр: МПЗЖС, Град Чачак</p> <p>4. О: Пољопривредна удружења</p> <p>Пр: Научне институције, ПССС, Центри за развој села града Чачка</p> <p>5. О: Град Чачак</p> <p>Пр: ДВ, ВПЦМ, УПЗ, Пољопривредни произвођачи.</p> <p>6. О: ИВЧ</p> <p>Пр: Научне институције, Пољопривредна удружења и произвођачи, Град Чачак</p> <p>7-8. О: Агрономски факултет Чачак</p> <p>Пр: Научне институције, Пољопривредна удружења и произвођачи, Град Чачак</p>	3. 2.300.000 РСД	<p>активности</p> <p>3. - Једногодишња активност</p> <p>4. Континуална активности</p> <p>5-8. Континуалне активности</p>
<p><i>Статус реализације за 2015. и 2016. годину</i></p> <p>Град Чачак</p> <p>1. Активност се реализује континуирано. Сваке године се материјал тестира од стране Института за воћарство у Чачку, а статус основне категорије се потврђује тестирањем од стране независног органа, надлежне службе МПШВ. Стварање основног материјала нових сорти шљиве спроводи се кроз научноистраживачке пројекте које реализује ИВЧ.</p> <p>2. У складу са Конкурсом расписаним од стране Министарства просвете, науке и технолошког развоја РС за суфинансирање научно-техничке сарадње између Републике Србије и Републике Белорусије за период 2011–2012. године, Институт за воћарство, Чачак и РУП „Институт пловодства“, Минск, поднели су предлог пројекта под насловом „Селекција нових извора отпорности јабуке према проузроковачу чађаве краставости применом MAS-методе“. Предложени пројекат није одабран за реализацију, односно није суфинансиран од стране Министарства просвете, науке и технолошког развоја РС.</p>					



Тематска област 1: Коришћење и заштита пољопривредног земљишта и рурални развој					
Планско решење 1.1: Рурална рејонизација					
Ред. бр. СП	Стратешки приоритети СП	Активности / Пројекти за реализацију приоритета (А/П)	Учесници у реализацији активности / Одговорност (О) и партнери (Пр) за реализацију пројеката	Оријентациони износи и извори финансирања А и П	Рокови реализације А и П (фаза П)
		3. Унапређење лабораторије кроз набавку савремене лабораторијске опреме за агрохемијску анализу земљишта финансирано је из буџета РС, преко МПЗЖС у износу од 1.027.145,00 динара у 2015. години кроз јачање капацитета ПССС. 4-8. Пројекти и активности нису реализовани у 2015. и 2016. години.			
		Општина Нова Варош			
		1. Формирање Центра за развој пољопривреде Златар доо. 2. Реконструкција и адаптација објеката некадашње ЗЗ Увац, које је ЈЛС купила. 3. Изградња мини прерадних капацитета.	1-3. О: ЈЛС Пр: РРАЗ, Удружења пољопривредника	1-3. Буџет ЈЛС, Буџет РС, Европски и донаторски фондови	1-3. 2015-2018.
		<i>Статус реализације за 2015. и 2016. годину</i> Општина Нова Варош: 1. Нису дате информације.			
		Општина Сјеница			
		1. Изградња и опремање лабораторије за анализу млека и млечних производа.	1. О: ЈЛС Пр: ПРОГРЕС, ЧРА из Чешке, УСАИД, КОРНОРП	1. ПРОГРЕС: 23.800.000 РСД ЧРА: 30.940.000 РСД УСАИД: 1.785.000 РСД КОРНОРП: 2.380.000 РСД	1. 2015.
		<i>Статус реализације за 2015. и 2016. годину</i> Општина Сјеница: 1. Нису дате информације.			
		Општина Чајетина			
		1. Детаљна категоризација села у погледу социо-економског и пољопривредног стања села (Израда „слике“ села). 2. Унапређење рада локалних стручних служби. 3. Изградња мини прерадних капацитета.	1-2. О: ЈЛС Пр: Пољопривредни факултет у Земуну, МПЗЖС, МП 3. О: Општина Чајетина Пр: РРАЗ, Удружења пољопривредника	1-3. Буџет РС, Буџет ЈЛС, донације	1-3. Континуалне активности
		<i>Статус реализације за 2015. и 2016. годину</i> Општина Чајетина:			

Тематска област 1: Коришћење и заштита пољопривредног земљишта и рурални развој					
Планско решење 1.1: Рурална рејонизација					
Ред. бр. СП	Стратешки приоритети СП	Активности / Пројекти за реализацију приоритета (А/П)	Учесници у реализацији активности / Одговорност (О) и партнери (Пр) за реализацију пројеката	Оријентациони износи и извори финансирања А и П	Рокови реализације А и П (фаза П)
		1-2. Није било активности. 3. Започета је изградња млекаре у Кривој Реци и изграђена сушара за воће у Кривој Реци.			
		Општина Косјерић			
		1. Уређење (ревитализација) пољских путева у дужини од око 50 km.	1.О: ЈЛС	1. Буџет РС, Буџет ЈЛС	2015-2020.
		<i>Статус реализације за 2015. и 2016. годину</i> Општина Косјерић: 1. Није било активности.			
		Општина Лучани			
		1. Реконструкција и модернизација Центра за кромпир доо Гуча: Израда техничке документације; Извођење радова на реконструкцији; Иновирање постојеће опреме и набавка нове са потребним репроматеријалом (хемикалије, агенси).	1. О: Центар за кромпир доо Гуча Пр: МПНТР, МПЗЖС, ЈЛС	1. Буџет РС, Буџет ЈЛС, донације, средства Центра за кромпир	1. 2015.
		<i>Статус реализације за 2015. и 2016. годину</i> Општина Лучани: 1. Пројекат је реализован.			
Остале ЈЛС					
—					
2.	Израда и спровођење посебних програма обнове пашњачког сточарења и успостављања органског система производње, првенствено у функцији очувања и проградације природних брдско-планинских травњака.	Град Чачак			
		1. Утврђивање рејона погодних за органску производњу. 2. Субвенцијска подршка набавци инпута и сертификацији органских производа. 3. Субвенционисање произвођача семенског и садног материјала за органску производњу. 4. Подизање јавне свести о значају органске производње.	1. О: ЈЛС, МПЗЖС Пр: Пољопривредна удружења и произвођачи 2. О: ЈЛС, МПЗЖС Пр: Пољопривредна удружења и произвођачи, привредни субјекти 3. О: ЈЛС, МПЗЖС Пр: Пољопривредна удружења и произвођачи 4. О: ЈЛС Пр: Научне институције, ПССС	1-3. Буџет ЈЛС, Буџет РС, донације 4. Буџет ЈЛС	1-4. Континуална активност

Тематска област 1: Коришћење и заштита пољопривредног земљишта и рурални развој					
Планско решење 1.1: Рурална рејонизација					
Ред. бр. СП	Стратешки приоритети СП	Активности / Пројекти за реализацију приоритета (А/П)	Учесници у реализацији активности / Одговорност (О) и партнери (Пр) за реализацију пројеката	Оријентациони износи и извори финансирања А и П	Рокови реализације А и П (фаза П)
		<p><i>Статус реализације за 2015. и 2016. годину</i>            Град Чачак            1-3. У 2015. и 2016. години пројекти нису реализовани.            4. ПССС у оквиру редовних саветодавних активности врши едуковање пољопривредних произвођача путем предавања са обавезним темама из органске производње које финансира МПЗЖС.</p>			
		Општина Нова Варош			
		1. Развој органске производње.	1. О: ЈЛС Пр: РРАЗ, Удружења пољопривредника, ПССС Ужице	1. Буџет ЈЛС, Буџет РС, ДЕУ	1. 2016.
		<p><i>Статус реализације за 2015. и 2016. годину</i>            Општина Нова Варош:            1. Нису дате информације.</p>			
		Општина Сјеница			
		1. Пројекат развоја органске производње „ЕНОАГРИ”.	1. О: ЈЛС Пр: Савез органских произвођача БиХ СЕРДА	1. СЕРДА:17.850.000 РСД	1. 2015.
		<p><i>Статус реализације за 2015. и 2016. годину</i>            Општина Сјеница:            1. Нису дате информације.</p>			
		Општина Чајетина			
		1. Формирање Едукационог центра за сточарство. 2. Обука заинтересованих произвођача за примену нових технологија у сточарству.	1-2. О: ЈЛС Пр: Пољопривредни факултет у Земуну, МПЗЖС	1-2. Буџет РС, донације, Буџет ЈЛС	1. - 2. Континуална активност
		<p><i>Статус реализације за 2015. и 2016. годину</i>            Општина Чајетина:            1. Није било активности.            2. Реализовано је студијско путовање произвођача у Немачку.</p>			
		Општина Косјерић			
		1. Пројекат: Ефикасније коришћење и заштита природних и сејаних травњака у	1-2. О: ЈЛС (Одсек за локално економски развој)	1. Буџет РС 3.000.000 РСД	1. - 2. 2015-2020.

Тематска област 1: Коришћење и заштита пољопривредног земљишта и рурални развој					
Планско решење 1.1: Рурална рејонизација					
Ред. бр. СП	Стратешки приоритети СП	Активности / Пројекти за реализацију приоритета (А/П)	Учесници у реализацији активности / Одговорност (О) и партнери (Пр) за реализацију пројеката	Оријентациони износи и извори финансирања А и П	Рокови реализације А и П (фаза П)
		<p>функцији одрживог развоја сточарства у брдским и планинским подручјима.</p> <p>2. Пројекат: Испитивање могућности увођења вишегодишњих легуминоза у плодоред брдских и планинских деградираних земљишта у циљу рекултивације истог и производње биолошки вредне сточне хране.</p>	Пр: Научне институције	2. Буџет РС (90%) Буџет ЈЛС (10%)	
<p><i>Статус реализације за 2015. и 2016. годину</i></p> <p>Општина Косјерић:</p> <p>1. У 2016. години у сарадњи са Институтом за крмно биље „Глободер” из Крушевца, у оквиру пројекта спроведене су активности на испитивању и поправци плодности земљишта у општини Косјерић. Извршене су поправке земљишта у смислу калцификације, испитивања сточне хране и земљишта на присуство тешких метала. (Вредност пројекта за 2016. годину износила је 699.950,00 РСД без пдв-а, од чега је учешће ЈЛС 287.236,00 РСД, а МПЗЖС412.713,00 РСД.)</p>					
Остале ЈЛС					
—					
3.	Успостављање партнерства локалних актера из јавног и цивилног сектора при утврђивању специфичних социоекономских и еколошких проблема своје средине, ради доношења Акционих програма за рурални развој, у интеракцији с планираним развојем туризма и комплементарних делатности, којима се обезбеђују алтернативни приходи локалном становништву.	Општина Ариље			
		1. Израда Акционог програма за рурални развој општине Ариље.	1. О: ЈЛС Пр: МПЗЖС	1. Буџет ЈЛС, донације, Буџет РС 1.000.000 РСД	1. 2017-2018.
<p><i>Статус реализације за 2015. и 2016. годину</i></p> <p>Општина Ариље:</p> <p>1. Нису започете активности на изради Акционог програма за рурални развој у 2016. години, иако је Општина Ариље усвојила Стратегију руралног развоја општине Ариље за период 2011-2017.</p>					
	Општина Нова Варош				
	1. Пројекат „Регионални ланац вредности” Реализовано: Идентификована тражња индустрије туризма за локалним производима; Спроведена анализа понуде – који локални производи се продају и који могу бити пласирани да задовоље различите захтеве индустрије туризма.	1. О: РРАЗ Пр: пет ЈЛС Златиборског округа 2. О: ЈЛС Пр: РРАЗ, Удружења пољопривредника, ПССС Ужице	1. УСАИД 5.415.000 РСД 2. Буџет ЈЛС, Буџет РС, европски и донаторски фондови	1.– 2.2016.	

Тематска област 1: Коришћење и заштита пољопривредног земљишта и рурални развој					
Планско решење 1.1: Рурална рејонизација					
Ред. бр. СП	Стратешки приоритети СП	Активности / Пројекти за реализацију приоритета (А/П)	Учесници у реализацији активности / Одговорност (О) и партнери (Пр) за реализацију пројеката	Оријентациони износи и извори финансирања А и П	Рокови реализације А и П (фаза П)
		<p>Планирано: Креирање кључних препорука и Акционог плана за примену препорука; Успостављање партнерства између Центра за развој пољопривреде и ЈЛС.</p> <p>2. Израда Акционог програма за пољопривреду и рурални развој ЈЛС.</p>			
<i>Статус реализације за 2015. и 2016. годину</i>					
Општина Нова Варош:					
1. Нису дате информације.					
Општина Чајетина					
		<p>1. Формирање партнерства: Формирање ЛАГ-ова, удружења и кластера; Израда Акционог програма за рурални развој; Израда и имплементација пилот пројеката.</p> <p>2. Умеравање произвођача ка стварању брендова и сертификавању пољопривредних производа и развоју нових грана пољопривредне производње.</p>	<p>1. О: ЈЛС Пр: ПРАЗ</p> <p>2. О: ЈЛС Пр: ПРАЗ, МПЗЖС</p>	<p>1-2. Буџет РС, донације, Буџет ЈЛС</p>	<p>1-2. Континуиране активности</p>
<i>Статус реализације за 2015. и 2016. годину</i>					
Општина Чајетина:					
<p>1. Формирање ЛАГ-ова, удружења и кластера: Основано удружење одгајивача калифорнијске пастрмке – Љубишка пастрмка. Израда Акционог програма за рурални развој: Израда започела 2016. године. Израда и имплементација пилот пројеката: Одржана су два предавања са обуком.</p> <p>2. Припрема активности које ће се реализовати у 2017. години.</p>					
Остале ЈЛС					
—					
4.	Јачање комплементарности пољопривреде и туризма, предузимањем активности на очувању руралног наслеђа,		Општина Чајетина		
		1. Едукација становништва из руралног подручја – стари занати и рурални туризам.	<p>1. О: ЈЛС Пр: ПРАЗ, МПЗЖС</p>	<p>1. Буџет РС, донације, Буџет ЈЛС</p>	<p>1. Континуална активност</p>

Тематска област 1: Коришћење и заштита пољопривредног земљишта и рурални развој					
Планско решење 1.1: Рурална рејонизација					
Ред. бр. СП	Стратешки приоритети СП	Активности / Пројекти за реализацију приоритета (А/П)	Учесници у реализацији активности / Одговорност (О) и партнери (Пр) за реализацију пројеката	Оријентациони износи и извори финансирања А и П	Рокови реализације А и П (фаза П)
	привођењу намени газдинстава за потребе и смештај туриста и едукацијом становништва о могућностима валоризације пољопривредних производа развојем туризма и укључивањем у програме управљања заштићеним и еколошки значајних подручја.	<i>Статус реализације за 2015. и 2016. годину</i> Општина Чајетина: 1. Одржана су два предавања.			
		Остале ЈЛС			
		—			

Тематска област 1: Коришћење и заштита пољопривредног земљишта и рурални развој					
Планско решење 1.2: Одрживо коришћење и заштита пољопривредног земљишта					
Ред. бр. СП	Стратешки приоритети СП	Активности / Пројекти за реализацију приоритета (А/П)	Учесници у реализацији активности / Одговорност (О) и партнери (Пр) за реализацију пројеката	Оријентациони износи и извори финансирања А и П	Рокови реализације А и П (фаза П)
Министарство пољопривреде и заштите животне средине (МПЗЖС)					
1.	Зауостављање процеса спонтаног испадања из пољопривредне производње земљишта и других аграрних фондова којима располажу старачка/регресивна домаћинства, стимулисањем трансфера њиховог земљишта, стоке и техничких средстава на део млађе популације одређене за рад у пољопривреди и живот на селу.	1. Давање у закуп обрадивог пољопривредног земљишта (физичка лица старија од 65 година, лицима млађим од 40 година)	1. О: МПЗЖС Пр: ЈЛС, пољопривредна газдинства	1. Буџет РС	1. Континуална активност
		<i>Статус реализације за 2015. и 2016. годину</i> МПШВ 1. Није било активности у 2015. и 2016.			
		Град Ужице			
		1. Подстицање лица старијих од 65 година за давање у закуп пољопривредног земљишта млађим лицима / Давање у закуп на период не краћи од 3 године.	1. О: МПЗЖС Пр: ЈЛС, Заинтересована пољопривредна домаћинства	1. Буџет РС	1. Континуална активност
	<i>Статус реализације за 2015. и 2016. годину</i> Град Ужице				

Тематска област 1: Коришћење и заштита пољопривредног земљишта и рурални развој					
Планско решење 1.2: Одрживо коришћење и заштита пољопривредног земљишта					
Ред. бр. СП	Стратешки приоритети СП	Активности / Пројекти за реализацију приоритета (А/П)	Учесници у реализацији активности / Одговорност (О) и партнери (Пр) за реализацију пројеката	Оријентациони износи и извори финансирања А и П	Рокови реализације А и П (фаза П)
		1. Нису дате информације.			
		Општина Чајетина			
		1. Давање у закуп пољопривредног земљишта млађим лицима и њихов упис у регистар пољопривредних газдинстава. 2. Формирање огледних парцела, демонстрационих газдинстава и центара за обуку.	1. О: Пољопривредници који имају имовину и закупци 2. О: ЈЛС Пр: МПЗЖС, пољопривредна газдинства	1. Приватни сектор 2. Буџет РС, донације, Буџет ЈЛС	1-2. Континуалне активности
		<i>Статус реализације за 2015. и 2016. годину</i> Општина Чајетина: 1. Током 2016. године пољопривредно земљиште је давано у закуп на период од једне године. 2. Није било активности.			
2.	Поправљање агрохемијских особина обрадивих земљишта, селективним коришћењем подстицајних средстава из Аграрног буџета Републике Србије и других извора, на основу претходних агропедолошких анализа.	Министарство пољопривреде и заштите животне средине (МПЗЖС)			
		1. Поправка квалитета пољопривредног земљишта и мониторинг земљишта	1. О: МПЗЖС, УПЗ, ПССС Пр: ЈЛС, пољопривредна газдинства	1. Буџет РС Буџет ЈЛС	1. Континуална активност
		<i>Статус реализације за 2015. и 2016. годину</i> МПШВ 1. Није било активности у 2015. и 2016.			
		Град Чачак			
		1. Спречавање и контрола утицаја активности на погоршање агрохемијских особина обрадивих земљиште (грађевинарство, површинска експлоатација минералних сировина). 2. Израда и реализација пројеката за побољшање квалитета обрадивог земљишта.	1. О: ЈЛС Пр: МПЗЖС, МРЕ, МГСИ, Научне и образовне установе, НВО, заинтересована јавност. 2. О: ЈЛС Пр: Научне установе и овлашћена правна лица, МПЗЖС.	1. Буџет ЈЛС, Буџет РС 1.200.000 РСД / год. 2. Буџет ЈЛС, Буџет РС 2.500.000 РСД / год.	1-2. Континуалне активности
		<i>Статус реализације за 2015. и 2016. годину</i> Град Чачак 1-2. У 2015. и 2016. години пројекти нису реализовани.			

Тематска област 1: Коришћење и заштита пољопривредног земљишта и рурални развој						
Планско решење 1.2: Одрживо коришћење и заштита пољопривредног земљишта						
Ред. бр. СП	Стратешки приоритети СП	Активности / Пројекти за реализацију приоритета (А/П)	Учесници у реализацији активности / Одговорност (О) и партнери (Пр) за реализацију пројеката	Оријентациони износи и извори финансирања А и П	Рокови реализације А и П (фаза П)	
		Остале ЈЛС				
		—				
		Општина Ариље				
3.	Евидентирање терена угрожених ерозионим процесима и предузимање и контрола спровођења одговарајућих антиерозионих мера и радова (забрана преоравања ливада и пашњака и других површина и њихово претварање у оранице са једногодишњим усевама, увођење плодореда, подизање вишегодишњих засада, поштовање антиерозионих техника обраде земљишта, укључујући контурну и обраду по изохипсама, подизање и гајење пољозаштитних појасева, забрана напасања стоке или ограничавање броја грла на одређеним површинама и затрављивање дела маргиналних ораница).	1. Израда плана за проглашење ерозионих подручја на територији општине Ариље.	1. О: ЈЛС Пр: МПЗЖС	1. Буџет ЈЛС, Буџет РС 800.000 РСД	1. 2016.	
<i>Статус реализације за 2015. и 2016. годину</i> Општина Ариље: 1. Нису у 2016. години започеле активности на изради плана за проглашење ерозионих подручја на територији општине.						
Град Чачак						
			1. Израда студије о заштити пољопривредног земљишта од утицаја спољних фактора - природних (поплава, ерозије, подземних вода) и друштвених (експлоатације шљунка, непланске изградње и др.).	1. О: ЈЛС Пр: МПЗЖС	1. Буџет ЈЛС, Буџет РС	1. —
<i>Статус реализације за 2015. и 2016. годину</i> Град Чачак 1. У 2015. и 2016. години активности нису реализоване.						
Општина Чајетина						
			1. Израда карте и плана за проглашење ерозионих подручја на територији општине 2. Спровођење антиерозивних мера и радова на територији општине Чајетина.	1-2. О: ЈЛС Пр: МПЗЖС, ЈПСШ, МЗ	1-2. Буџет ЈЛС, Буџет РС	1. -
<i>Статус реализације за 2015. и 2016. годину</i> Општина Чајетина: 1-2. Није било активности.						
Општина Косјерић						
			1. Израда плана за проглашење ерозионих подручја са одговарајућим антиерозивним мерама и радовима на подручју општине Косјерић. 2. Пројекат: Рекултивација запуштених и	1. О: ЈЛС Пр: МПЗЖС 2. О: ЈЛС (Одсек за локално економски развој) Пр: Научне институције	1. Буџет ЈЛС 2. Буџет ЈЛС 600.000 РСД (30.000 РСД / ha)	1. 2015 -2020. 2. - 2-3 године-



Тематска област 1: Коришћење и заштита пољопривредног земљишта и рурални развој					
Планско решење 1.2: Одрживо коришћење и заштита пољопривредног земљишта					
Ред. бр. СП	Стратешки приоритети СП	Активности / Пројекти за реализацију приоритета (А/П)	Учесници у реализацији активности / Одговорност (О) и партнери (Пр) за реализацију пројеката	Оријентациони износи и извори финансирања А и П	Рокови реализације А и П (фаза П)
		деградираних површина кроз увођење вишегодишњих дуготрајних усева (детелинско-травних смеша) у циљу спречавања еродираних процеса и одрживог коришћења земљишта (на површини од 20 ha).			
<i>Статус реализације за 2015. и 2016. годину</i>					
Општина Косјерић:					
1-2. Није било активности.					
Остале ЈЛС					
—					
4.	Контрола плодности обрадивог земљишта и предузимање мера поправке, нарочито киселог земљишта исцрпљеног интензивном производњом кромпира у источном делу РППЗМ (калцизација, мелиоративно ђубрење фосфатима и стајњаком и увођење у плодород крмног биља и легуминоза), а затим даље коришћење у складу са правилима добре пољопривредне праксе.	Министарство пољопривреде и заштите животне средине (МПЗЖС)			
	1. Контрола плодности обрадивог пољопривредног земљишта	1. О: МПЗЖС, УПЗ, ПССС Пр: ЈЛС	1. Буџет РС	1. Континуална активност	
<i>Статус реализације за 2015. и 2016. годину</i>					
МПШВ					
1. Моравички управни округ - анализирана површина 1.458,3381 ha, укупан број узетих узорак 3403; Златиборски управни округ - анализирана површина 685,2738 ha, укупан број узетих узорак 1887.					
Општина Нова Варош					
	1. Систематска контрола плодности земљишта (просечно се годишње изврши анализа на око 1000 парцела) 2. Набавка материјала за калцизацију, фосфатизацију и сл.	1. О: ПССС Ужице Пр: Пољопривредна газдинства, МПЗЖС 2. О: Пољопривредна газдинства Пр: ПССС Ужице	1. Буџет РС 2.000.000 РСД годишње 2. Средства приватног сектора	1-2. Континуалне активности	
<i>Статус реализације за 2015. и 2016. годину</i>					
Општина Нова Варош:					
1. Нису дате информације.					
Општина Косјерић					
	1. Систематска контрола плодности обрадивог пољопривредног земљишта (са 3000 узорак годишње).	1. О: ПССС Ужице Пр: ЈЛС (Одсек за локално економски развој), Пољопривредна	1. Буџет РС	1. Континуална активност	

Тематска област 1: Коришћење и заштита пољопривредног земљишта и рурални развој					
Планско решење 1.2: Одрживо коришћење и заштита пољопривредног земљишта					
Ред. бр. СП	Стратешки приоритети СП	Активности / Пројекти за реализацију приоритета (А/П)	Учесници у реализацији активности / Одговорност (О) и партнери (Пр) за реализацију пројекта	Оријентациони износи и извори финансирања А и П	Рокови реализације А и П (фаза П)
			газдинства, МПЗЖС		
		<i>Статус реализације за 2015. и 2016. годину</i> Општина Косјерић: 1. У 2016. години прикупљено је око 80 узорака земљишта за системску контролу плодности земљишта у општини Косјерић.			
		Град Ужице			
		1. Систематска контрола плодности обрадивог земљишта на 2000 узорака / Узорковање обрадиве земље, анализа и давање препоруке према урађеној анализи 2. Снабдевање пољопривредних домаћинстава фосфорним ђубривом / Кориговање недостатка фосфора у обрадивом земљишту.	1-2. О: ПССС Ужице Пр: Пољопривредна газдинства, МПЗЖС	1. Буџет РС 4.000.000 РСД / год. 2. Буџет ЈЛС, Буџет РС 1.000.000 РСД / год.	1-2. Континуалне активности
		<i>Статус реализације за 2015. и 2016. годину</i> Град Ужице 1. Нису дате информације.			
		Град Чачак			
		1. Систематска контрола плодности обрадивог земљишта.	1. О: ЈЛС Пр: Пољопривредна газдинства, МПЗЖС	1. Буџет РС, Буџет ЈЛС	1. Континуална активност
		<i>Статус реализације за 2015. и 2016. годину</i> Град Чачак 1. Систематска контрола плодности обрадивог пољопривредног земљишта урађена је на 930 узорака (узорковање обрадиве земље, анализа и давање препоруке према урађеној анализи).			
		Остале ЈЛС			
		—			
5.	Израда привредно-еколошких планова коришћења, заштите и мелиорација ливада и пашњака, укључујући режиме испаше и	Министарство пољопривреде и заштите животне средине (МПЗЖС)			
		1. Мелиорација ливада и пашњака	1. О: МПЗЖС, УПЗ, ПССС Пр: ЈЛС	1. Буџет РС Буџет ЈЛС	1. Континуална активност

Тематска област 1: Коришћење и заштита пољопривредног земљишта и рурални развој					
Планско решење 1.2: Одрживо коришћење и заштита пољопривредног земљишта					
Ред. бр. СП	Стратешки приоритети СП	Активности / Пројекти за реализацију приоритета (А/П)	Учесници у реализацији активности / Одговорност (О) и партнери (Пр) за реализацију пројеката	Оријентациони износи и извори финансирања А и П	Рокови реализације А и П (фаза П)
	припреме за обављање агроколошких мера	<i>Статус реализације за 2015. и 2016. годину</i> МПШВ 1. Није било активности у 2015. и 2016.			
		ЈЛС			
		—			
6.	Сарадња произвођача и њихових удружења са саветодавном службом, научно-истраживачким институцијама и центрима за регионални и рурални развој и јачање локалних партнерстава, укључујући и анимирање дијаспоре за инвестирање у развој пољопривреде и пратећих делатности (Сјеница).	Град Чачак			
		1. Формирање мреже обавештавања и размене података између произвођача, прерађивача и потрошача.	1. О: Пољопривредна удружења Пр: Научне институције, ПССС, Центар за развој села града Чачка	1. Буџет ЈЛС, приватан сектор	1. Континуална активност
		<i>Статус реализације за 2015. и 2016. годину</i> Град Чачак 1. Ову активност континуирано спроводи Центар за развој села града Чачка.			
		Општина Нова Варош			
		1. Подршка пољопривредним удружењима у успостављању сарадње са ПССС, научно-истраживачким институцијама и јачање локалних партнерстава.	1. О: ЈЛС Пр: Пољопривредна удружења (сточара, воћара, пчелара, произвођача хељде), ПССС Ужице, Научне институције	1. Буџет ЈЛС, приватан сектор	1. Континуална активност
		<i>Статус реализације за 2015. и 2016. годину</i> Општина Нова Варош: 1. Нису дате информације.			
		Општина Косјерић			
	1. Пројекат: Дисеминација нових научно-технолошких резултата у циљу едукације саветодаваца и фармера из области производње, конзервисања и искоришћавања сточне хране.	1. О: ЈЛС Пр: Пољопривредна газдинства и удружења, ПССС, Научне институције	1. Буџет ЈЛС, донације	1. - 2 године	
	<i>Статус реализације за 2015. и 2016. годину</i> Општина Косјерић: 1. На територији општине Косјерић током 2016. године, ПССС Ужице вршила је континуирану едукацију пољопривредних произвођача кроз теренско – показне радионице из области пољопривредне производње, као и производње, конзервисања и				

Тематска област 1: Коришћење и заштита пољопривредног земљишта и рурални развој					
Планско решење 1.2: Одрживо коришћење и заштита пољопривредног земљишта					
Ред. бр. СП	Стратешки приоритети СП	Активности / Пројекти за реализацију приоритета (А/П)	Учесници у реализацији активности / Одговорност (О) и партнери (Пр) за реализацију пројеката	Оријентациони износи и извори финансирања А и П	Рокови реализације А и П (фаза П)
		искоришћавања сточне хране. Партнер у спровођењу радионица био је Институт за крмно биље из Крушевца.			
		Остале ЈЛС			
		—			
7.	Јачање прекограничне и регионалне сарадње на заједничким пројектима заштите природних ресурса и унапређења пољопривреде и одрживог руралног развоја.	Општина Ариље			
		1. Унапређење производње меда у општини Ариље и општини Соколац (БиХ)	1. О: ЈЛС, Општина Соколац Пр: Удружења произвођача меда	1. Буџет ЈЛС, Фондови ЕУ 12.000.000 РСД	1. 2016-2018.
		<i>Статус реализације за 2015. и 2016. годину</i> Општина Ариље 1. Општина Ариље је успоставила срадњу са Савезом пчеларских организација Црне Горе и пчеларским удружењима у општинама Пљевља, Бијело Поље и Беране на пројекту „Пчеларство без граница“, који се реализује у оквиру Програма прекограничне сарадње Србија – Црна Гора у периоду октобар 2016 – април 2018.			
		Град Ужице			
		1. Контрола квалитета хране / Изградња лабораторије и набавка опреме за испитивање квалитета хране у сарадњи са БиХ (Бања Лука)	1. О: ЈЛС и Бања Лука Пр: МПЗЖС, ПССС Ужице	1. Буџет ЈЛС, Европски фондови 30.000.000 РСД	1. - 5 година
		<i>Статус реализације за 2015. и 2016. годину</i> Град Ужице 1. Нису дате информације.			
	Општина Нова Варош				
	Наставак пројекта: 1. Прогнозно-извештајни систем у пољопривреди прекограничног региона (У оквиру пројекта на територији општине Нова Варош постављене су 3 метеоролошке станице 2014.). 2. Повезивање пољопривредних произвођача и удружења са произвођачима из суседних општина и регија ради заједничког пласмана производа и учешћа на заједничким пројектима.	1. О: ПССС Ужице, Федерални завод за пољопривреду – Сарајево Пр: ЈЛС (8 из Златиборског управног округа, РС, 8 из прекограничне области БиХ) 2. О: ПССС Ужице Пр: ЈЛС, Пољопривредна удружења	1. ИПА фондови 2. Фондови прекограничне сарадње	1-2. -	

Тематска област 1: Коришћење и заштита пољопривредног земљишта и рурални развој					
Планско решење 1.2: Одрживо коришћење и заштита пољопривредног земљишта					
Ред. бр. СП	Стратешки приоритети СП	Активности / Пројекти за реализацију приоритета (А/П)	Учесници у реализацији активности / Одговорност (О) и партнери (Пр) за реализацију пројеката	Оријентациони износи и извори финансирања А и П	Рокови реализације А и П (фаза П)
		Статус реализације за 2015. и 2016. годину Општина Нова Варош: 1. Нису дате информације.			
		Остале ЈЛС			
		—			

Тематска област 1: Коришћење и заштита пољопривредног земљишта и рурални развој					
Планско решење 1.3: Развој и реструктурирање пољопривредног сектора					
Ред. бр. СП	Стратешки приоритети СП	Активности / Пројекти за реализацију приоритета (А/П)	Учесници у реализацији активности / Одговорност (О) и партнери (Пр) за реализацију пројеката	Оријентациони износи и извори финансирања А и П	Рокови реализације А и П (фаза П)
Министарство пољопривреде и заштите животне средине (МПЗЖС)					
1.	Обезбеђивање сигурних права закупа земљишта и доброг функционисања тржишта земљишта, ради померања ресурса са напуштених газдинстава ка продуктивнијим пољопривредницима, као и других мера подршке укрупњавању и техничко-технолошкој модернизацији породичних газдинстава.	1. Давање у закуп пољопривредног земљишта у државној својини 2. Комасација	1.-2. О: МПЗЖС, УПЗ Пр: ЈЛС	1.-3. Буџет РС	1. 1-40 година активност се понавља сваке године 2. Континуална активност
		Статус реализације за 2015. и 2016. годину МПШВ 1. Моравички управни округ издато 145,4781 ha; Златиборски управни округ издато 872,4408 ha. 2. Није било активности у 2015. и 2016.			
		Општина Чајетина			
		1. Припрема пројеката и извођење радова на комасацији пољопривредног земљишта.	1. О: ЈЛС Пр: Златиборски еко аграр	1. Буџет ЈЛС	1. -
		Статус реализације за 2015. и 2016. годину Општина Чајетина: 1. Није било активности.			

Тематска област 1: Коришћење и заштита пољопривредног земљишта и рурални развој						
Планско решење 1.3: Развој и реструктурирање пољопривредног сектора						
Ред. бр. СП	Стратешки приоритети СП	Активности / Пројекти за реализацију приоритета (А/П)	Учесници у реализацији активности / Одговорност (О) и партнери (Пр) за реализацију пројекта	Оријентациони износи и извори финансирања А и П	Рокови реализације А и П (фаза П)	
		Остале ЈЛС				
		—				
		Општина Ариље				
2.	Унапређење сортног састава и увођење савремених технологија и стандарда у производњи воћа и кромпира и унапређење расног састава и селекцијског рада, смештаја и исхране у сточарству.	1. Реализација Селекционог центра за малину.	1. О: ЈЛС Пр: Иновациони центар за пољопривреду д.о.о. Ариље	1. Буџет ЈЛС, Буџет РС, донације 40.000.000 РСД	1. 2016-2018.	
<i>Статус реализације за 2015. и 2016. годину</i> Општина Ариље 1. Нису у 2016. години започеле активности на успостављању Селекционог центра за малину.						
Град Чачак						
		1. Тестирање и одржавање постојећег основног материјала сорти шљиве у мрежанику Института за воћарство. 2. Испитивање отпорних/толерантних генотипова јабуке према <i>Venturia inaequalis</i> применом конвенционалних и савремених метода.	1. О: ИВЧ 2. О: ИВЧ Пр: Истраживачи из Републике Белорусије	1. Буџет ЈЛС, Буџет РС, 2. Буџет ЈЛС, Буџет РС, Буџет Белорусије	1. Континуална активност 2. -	
<i>Статус реализације за 2015. и 2016. годину</i> Град Чачак 1. Активност се реализује континуирано. Сваке године материјал се тестира од стране Института за воћарство, Чачак, а статус основне категорије се потврђује тестирањем од стране независног органа, надлежне службе МПШВ. Стварање основног материјала нових сорти шљиве, спроводи се кроз научноистраживачке пројекте које реализује ИВЧ. 2. У складу са Конкурсом расписаним од стране Министарства просвете, науке и технолошког развоја РС за суфинансирање научно-техничке сарадње између Републике Србије и Републике Белорусије за период 2011–2012. године, Институт за воћарство, Чачак и РУП „Институт пловодства“, Минск, поднели су предлог пројекта под насловом „Селекција нових извора отпорности јабуке према проузроковачу чађаве краставости применом MAS-методе“. Предложени пројекат није одабран за реализацију, односно није суфинансиран од стране Министарства просвете, науке и технолошког развоја РС.						
Град Ужице						
	1. Увођење нове воћне врсте у редовну производњу / Пројекат се спроведи у сарадњи са Црном Гором. 2. Подстицање и подизање нових засада	1. О: ПССС Ужице Пр: Биотехнички факултет Подгорица 2. О: Град Ужице, ПССС Ужице	1. Буџет ЈЛС, Европски фондови 10.000.000 РСД 2. Буџет ЈЛС	1. - 5 година 2.- једна година		

Тематска област 1: Коришћење и заштита пољопривредног земљишта и рурални развој					
Планско решење 1.3: Развој и реструктурирање пољопривредног сектора					
Ред. бр. СП	Стратешки приоритети СП	Активности / Пројекти за реализацију приоритета (А/П)	Учесници у реализацији активности / Одговорност (О) и партнери (Пр) за реализацију пројеката	Оријентациони износи и извори финансирања А и П	Рокови реализације А и П (фаза П)
		воћних врста на подручју Града Ужица		3.000.000 РСД	
		<i>Статус реализације за 2015. и 2016. годину</i> Град Ужице 1. Нису дате информације.			
		Општина Чајетина			
		1. Суфинансирање опреме, Унапређење расног састава у говедарству, Набавка и формирање матичних стада за репродукцију, Попис постојећих товилишта и објеката од значаја за сточарство, Подстицај измене и побољшања расног састава кроз широку примену вештачког осемењавања.	1. О: Златиборски еко аграр Пр: ЈЛС, МПЗЖС	1. Буџет ЈЛС, приватни сектор	1. Континуалне активности
		<i>Статус реализације за 2015. и 2016. годину</i> Општина Чајетина: 1. Све наведене активности се реализују кроз Програм мера подршке за спровођење пољопривредне политике и политике руралног развоја општине Чајетина.			
		Општина Косјерић			
		1. Унапређење сточарске производње, кроз унапређење производње млека и меса на подручју општине Косјерић: Показни експерименти на фармама, Увођење препоручених крмних врста и заједница, нових технологија у производњи, конзервисању и искоришћавању сточне хране. (Реализација у току)	1. О: ЈЛС Пр: Институт за крмно биље, Крушевац	1. Буџет ЈЛС, Средства Института за крмно биље, Крушевац	1. 2015.
		<i>Статус реализације за 2015. и 2016. годину</i> Општина Косјерић: 1. Пројекат је у потпуности реализован и дао је очекиване резултате.			
		Остале ЈЛС			
		—			

Тематска област 1: Коришћење и заштита пољопривредног земљишта и рурални развој						
Планско решење 1.3: Развој и реструктурирање пољопривредног сектора						
Ред. бр. СП	Стратешки приоритети СП	Активности / Пројекти за реализацију приоритета (А/П)	Учесници у реализацији активности / Одговорност (О) и партнери (Пр) за реализацију пројекта	Оријентациони износи и извори финансирања А и П	Рокови реализације А и П (фаза П)	
3.	Успостављање органске биљне и сточарске производње, заштита географског порекла и сертификација, регионално брендирање и активности на унапређењу промоције и пласмана органских и традиционалних производа заштићене ознаке порекла.	Општина Ариље				
		1. Проширење производње органске малине у општини Ариље.	1. О: ЈЛС	1. Буџет ЈЛС, донације 15.000.000 РСД	1. 2015-2019.	
		<i>Статус реализације за 2015. и 2016. годину</i> Општина Ариље				
		1. У општини Ариље је сертифицирана производња органске малине на површини од око 5 ха, код 20-ак пољопривредних произвођача. Формирано је и једно удружење произвођача „Органски плодови”. Општина Ариље је 2015. године финансирала пројекат овог удружења који се односи на подршку органској производњи малине.				
		Град Чачак				
1. Подршка смотрема пољопривредних производа на територији града Чачка. 2. Упознавање пољопривредних произвођача са напредном праксом код нас и у свету организовањем студијских путовања, одласцима на семинаре, сајмове, организовањем трибина, и сл. 3. Локална рејонизација пољопривредне производње и увећање површина под одговарајућим засадима. 4. Субвенционисање произвођача семенског и садног материјала за органску производњу 5. Подизање јавне свести о значају органске производње.	1. О: ЈЛС Пр: Пољопривредна удружења, пољопривредни произвођачи, Регионална привредна комора, Научне институције 2-3. О: ЈЛС Пр: Научне институције, ПССС, пољопривредна удружења, пољопривредни произвођачи. 4. О: ЈЛС, МПЗЖС Пр: Пољопривредна удружења, пољопривредни произвођачи 5. О: ЈЛС Пр: Научне институције, ПССС	1-5. Буџет ЈЛС	1-5. Континуалне активности			
<i>Статус реализације за 2015. и 2016. годину</i> Град Чачак 1-2. Активности се континуирано спроводе. 3-4. У 2015. и 2016. години активности нису реализоване. 5. ПССС у оквиру редовних саветодавних активности врши едуковање пољопривредних произвођача путем предавања са обавезним темама из органске производње које финансира МПЗЖС.						



Тематска област 1: Коришћење и заштита пољопривредног земљишта и рурални развој					
Планско решење 1.3: Развој и реструктурирање пољопривредног сектора					
Ред. бр. СП	Стратешки приоритети СП	Активности / Пројекти за реализацију приоритета (А/П)	Учесници у реализацији активности / Одговорност (О) и партнери (Пр) за реализацију пројекта	Оријентациони износи и извори финансирања А и П	Рокови реализације А и П (фаза П)
		Општина Нова Варош			
		1. Заштита ГО златарског сира – II фаза (регистрација овлашћеног корисника). 2. Заштита аутохтоне Златарске хељде. 3. Брендирање и заштита ГО најважнијих пољопривредних производа.	1. О: Удружење сточара „Увачка река млека” 2-3. О: ЈЛС Пр: Прерадни капацитети и газдинства	1-3. Буџет ЈЛС, приватан сектор	1. 2015. 2-3. -
		<i>Статус реализације за 2015. и 2016. годину</i> Општина Нова Варош: 1. Нису дате информације.			
		Општина Чајетина			
		1. Заштита географског порекла традиционалних производа из Златиборског округа.	1. О: Златиборски еко аграр Пр: ЈЛС, МПЗЖС	1. Буџет ЈЛС, донације	1. Континуалне активности
		<i>Статус реализације за 2015. и 2016. годину</i> Општина Чајетина: 1. Започета је израда Елабората за заштиту географског порекла за производ „ужичка говеђа пршута”.			
		Општина Косјерић			
		1. Пројекат: Јачање улоге вишегодишњих крмних легуминоза и трава у функцији производње здравствено безбедне хране.	1. О: ЈЛС (Одсек за локално економски развој) Пр: Научне институције	1. Буџет РС 2.000.000 РСД	1. - 2-3 године
		<i>Статус реализације за 2015. и 2016. годину</i> Општина Косјерић: 1. Није било активности.			
		Остале ЈЛС			
		-			
4.	Модернизација производње на газдинствима – проширење поседа, изградња савремених објеката за смештај стоке, кабасте сточне хране и одлагање стајњака, набавка уређаја за наводњавање,	Министарство пољопривреде и заштите животне средине (МПЗЖС)			
		1. Набавка нове опреме за наводњавање 2. Изградња система за наводњавање (водозахват и/или примарна мрежа са опремом која се поставља на примарну мрежу за наводњавање)	1.-2. О: МПЗЖС, УПЗ Пр: ЈЛС	1.-2. Буџет РС	1.-2. Континуална активност

Тематска област 1: Коришћење и заштита пољопривредног земљишта и рурални развој						
Планско решење 1.3: Развој и реструктурирање пољопривредног сектора						
Ред. бр. СП	Стратешки приоритети СП	Активности / Пројекти за реализацију приоритета (А/П)	Учесници у реализацији активности / Одговорност (О) и партнери (Пр) за реализацију пројеката	Оријентациони износи и извори финансирања А и П	Рокови реализације А и П (фаза П)	
	складиштење и хлађење млека, подизање дугогодишњих засада у воћарству и виноградарству, набавка основног стада, развој пчеларства и узгој аутохтоних биљних врста и раса стоке.	<i>Статус реализације за 2015. и 2016. годину</i> МПШВ 1. Исплаћено 45 захтева за опрему за наводњавање (у износу од 2.871.554,40 РСД). 2. Није било активности у 2015. и 2016.				
		Регионална развојна агенција за просторни и економски развој Рашког и Моравичког округа (РРАРМ)				
		1. Одрживи развој породичних пољопривредних газдинстава: Мапирање пољопривредних домаћинстава; Анализа стања и потреба тржишта; Стратешке одреднице развоја пољопривреде; Израда програма одрживог развоја породичних газдинстава - дефинисање типских домаћинстава и модела за типска домаћинства по сегментима пољопривреде; Упознавање пољопривредника, удружења и локалних самоуправа са програмом; Know-how exchange programme студијске посете; Умрежавање – CEI Wholesale Markets Foundation.	1. О: РРАРМ, РРА, Пољопривредне стручне службе Пр: МПЗЖС, ЈЛС, Удружења пољопривредника, пољопривредна газдинства	1. Европски фондови, донације	1. -	
		<i>Статус реализације за 2015. и 2016. годину</i> РРАРМ: 1. Р азрађен је предлог пројекта за унапређење социо-економских услова по питању сеоских водовода и бунара "Sustainable water systems after the flood in two districts Raska and Morava". Није било других активности.				
		Општина Ариље				
		1. Подстицаји за инвестиције у примарној производњи.	1. О: ЈЛС	1. Буџет ЈЛС, донације 20.000.000 РСД	1. 2015-2019.	
		<i>Статус реализације за 2015. и 2016. годину</i> Општина Ариље 1. Општина Ариље сваке године издваја средства за подршку инвестицијама у примарној производњи. У 2015. години је издвојено 1.911.182,63 РСД, у 2016. години 3.669.993,38 РСД.				
		Град Чачак				
1. Примена нових засада са новим	1. О: ИВЧ	1-3. Буџет РС,	1-3. -			

Тематска област 1: Коришћење и заштита пољопривредног земљишта и рурални развој					
Планско решење 1.3: Развој и реструктурирање пољопривредног сектора					
Ред. бр. СП	Стратешки приоритети СП	Активности / Пројекти за реализацију приоритета (А/П)	Учесници у реализацији активности / Одговорност (О) и партнери (Пр) за реализацију пројеката	Оријентациони износи и извори финансирања А и П	Рокови реализације А и П (фаза П)
		<p>продуктивнијим сортама у воћарској производњи.</p> <p>2. Примена нових технологија у сточарској производњи.</p> <p>3. Примена нових технологија у повртарској производњи.</p>	<p>Пр: Научне институције, град Чачак, пољопривредна удружења и произвођачи</p> <p>2-3. О: Агрономски факултет Чачак</p> <p>Пр: Научне институције, град Чачак, пољопривредна удружења и произвођачи</p>	Буџет ЈЛС, донације	
<p><i>Статус реализације за 2015. и 2016. годину</i></p> <p>Град Чачак</p> <p>1-3. У 2015. и 2016. години пројекти и активности нису реализовани.</p>					
Општина Нова Варош					
		<p>1. Субвенције за сточарство и воћарство - набавка опреме и репродуктивног материјала за воћарство и сточарство.</p> <p>2. Кредитирање пољопривредних произвођача у сарадњи са комерцијалним банкама.</p> <p>3. Суфинансирање пројеката пољопривредних удружења (сточара, воћара, пчелара, произвођача хељде).</p>	<p>1. О: ЈЛС</p> <p>Пр: МПЗЖС, пољопривредни произвођачи</p> <p>2. О: ЈЛС</p> <p>Пр: комерцијалне банке, пољопривредни произвођачи</p> <p>3. О: ЈЛС</p> <p>Пр: МПЗЖС, пољопривредна удружења</p>	<p>1. Буџет ЈЛС, Буџет РС</p> <p>2. Комерцијалне банке, Буџет ЈЛС (покрива камату на пољопривредне кредите код комерцијалне банке)</p> <p>3. Буџет ЈЛС, Буџет РС, донације, банке</p>	1-3. Континуалне активности
<p><i>Статус реализације за 2015. и 2016. годину</i></p> <p>Општина Нова Варош:</p> <p>1. Нису дате информације.</p>					
Општина Чајетина					
		1. Суфинансирање опреме.	<p>1. О: Златиборски еко аграр, ЈЛС</p> <p>Пр: Пољопривредни произвођачи</p>	1. Буџет ЈЛС, банке, донације	1. Континуална активност
<p><i>Статус реализације за 2015. и 2016. годину</i></p> <p>Општина Чајетина:</p> <p>1. Активност се реализује кроз Програм мера подршке за спровођење пољопривредне политике и политике руралног развоја општине Чајетина.</p>					

Тематска област 1: Коришћење и заштита пољопривредног земљишта и рурални развој					
Планско решење 1.3: Развој и реструктурирање пољопривредног сектора					
Ред. бр. СП	Стратешки приоритети СП	Активности / Пројекти за реализацију приоритета (А/П)	Учесници у реализацији активности / Одговорност (О) и партнери (Пр) за реализацију пројекта	Оријентациони износи и извори финансирања А и П	Рокови реализације А и П (фаза П)
		Општина Косјерић			
		<p>1.Израда пројектно-техничке документације за изградњу и/или реконструкцију система за наводњавање.</p> <p>2.Набавка нове опреме за наводњавање,</p> <p>3.Изградња система за наводњавање на површини од око100 ha.</p> <p>4.Пројекат: Примена нових технолошких решења у циљу повећања економских ефеката сточарске производње и очувања животне средине.</p> <p>5.Пројекат: Испитивање могућности јачања пчеларске производње кроз гајење нових биљних врста.</p>	<p>1.О: Регистрована пољопривреда газдинстава, Удружења водокорисника Пр: ЈЛС; ЈВП СВ</p> <p>2. О: Регистрована пољопривредна газдинстава</p> <p>3. О: Регистрована пољопривредна газдинстава, Удружења водокорисника Пр: ЈЛС; ЈВП СВ</p> <p>4. О: Научне институције Пр: ЈЛС (Одсек за локални економски развој)</p> <p>5. О: Научне институције Пр: ЈЛС (Одсек за локални економски развој), Удружење пчелара</p>	<p>1. Приватни сектор</p> <p>2. Буџет РС (45-50%), Приватни сектор (55-50%)</p> <p>3. Буџет РС</p> <p>4. Буџет РС</p> <p>3-5.000.000 РСД</p> <p>5. Буџет РС (90%), Буџет ЈЛС (10%)</p> <p>1-2.000.000 РСД</p>	<p>1-3. -</p> <p>4. -</p> <p>4-5 година</p> <p>5. -</p> <p>1-2 године</p>
		<p><i>Статус реализације за 2015. и 2016. годину</i></p> <p>Општина Косјерић:</p> <p>1. Није било активности.</p> <p>2-3. На конкурсима МПЗЖС и Ураве за пољопривредно земљиште, конкурисало је око 50 регистрованих пољопривредних газдинстава уз стручну и саветодавну помоћ служби ЈЛС. Пољопривредна газдинства која су конкурисала и добила средства, купила су и поставила системе за наводњавање.</p> <p>4. Институт за крмно биље из Крушевца , спроводи активности на увођењу травно легуминозних смеша, како би се смањила употреба концентроване сточне хране и повећала производња уз очување животне средине.</p> <p>5. Гајење нових биљних врста значајних за пчеларску производњу, дало је добре резултате.Одржана је и показно-едукативна радионица о ефектима узгоја медоносних биљака.</p>			
		Остале ЈЛС			
		—			

Тематска област 1: Коришћење и заштита пољопривредног земљишта и рурални развој					
Планско решење 1.3: Развој и реструктурирање пољопривредног сектора					
Ред. бр. СП	Стратешки приоритети СП	Активности / Пројекти за реализацију приоритета (А/П)	Учесници у реализацији активности / Одговорност (О) и партнери (Пр) за реализацију пројеката	Оријентациони износи и извори финансирања А и П	Рокови реализације А и П (фаза П)
5.	Убрзање реструктурирања и приватизације прерађивачких предузећа у државном власништву и улагања у изградњу савремених хладњача, сушара и малих погона за прераду млека, воћа и поврћа и сакупљање, дораду, паковање и пласман лековитог и ароматичног биља, меда, шумских плодова и пастрмке.	Регионална развојна агенција за просторни и економски развој Рашког и Моравичког округа (РРАРМ)			
		1. Оснивање мреже за сакупљање и сушење лековитог биља (подручје на релацији Голија-Дурмитор): Анализа стања и потреба; Организовање заинтересованог локалног становништва; Успостављање мреже (удружења, задруге) и координатора мреже; Организација тренинга и испита, додела сертификата; Формирање центра за сакупљање биља, сушара и екстракције етеричних уља; Организација пласмана; Мониторинг.	1. О: РРАРМ Пр: РРА, ЈЛС у Републици Србији и Републици Црној Гори, Удружења сакупљача лековитог биља, Еколошке НВО	1. УСАИД, ПГС Србија-Црна Гора	1. -
		<i>Статус реализације за 2015. и 2016. годину</i> РРАРМ: 1. У току је припрема за анализу стања и могућности.			
		Град Чачак			
		1. Изградња регионалног еко-tech изложбеног павиљона и истраживачких лабораторија за контролу производа биљног и анималног порекла на Агрономском факултету у Чачку. 2. Изградња „Складишно-прерадно-дистрибутивног центра”. 3. Унапређење складишно-прерадних капацитета - активирање старих прерадних и складишних капацитета (чипсара, хладњача, топла прерада- Воћар) и доградња нових складишних капацитета (хладњаче).	1. О: Агрономски факултет Чачак Пр: Технички факултет Чачак, ИВЧ, гранска удружења произвођача, професионалци запослени у аграру, студенти и ученици средњих школа, произвођачи опреме за пољопривреду, сточне хране, ветеринарске опреме и лекова, осигуравајућа друштва, банкарски сектор 2. О: Удружење повртара Заблаће Пр: МПЗЖС, пољопривредна удружења, ЈЛС 3. О: Пољопривредна удружења Пр: МПЗЖС, Прерађивачи,	1. Буџет РС, донације, Буџет ЈЛС 96.521.956 РСД 2-3. Приватни сектор, банке, донације, Буџет РС, Буџет ЈЛС	1. – 2-3. – Пет година

Тематска област 1: Коришћење и заштита пољопривредног земљишта и рурални развој					
Планско решење 1.3: Развој и реструктурирање пољопривредног сектора					
Ред. бр. СП	Стратешки приоритети СП	Активности / Пројекти за реализацију приоритета (А/П)	Учесници у реализацији активности / Одговорност (О) и партнери (Пр) за реализацију пројеката	Оријентациони износи и извори финансирања А и П	Рокови реализације А и П (фаза П)
			ЈЛС		
		<i>Статус реализације за 2015. и 2016. годину</i> Град Чачак 1-3. У 2015. и 2016. години пројекти и активности нису реализовани.			
		Општина Нова Варош			
		1. Куповина 33 „Божетићи“ од стране Општина Нова Варош. 2. Куповина 33 „Ново Јасеново“ од стране Општина Нова Варош.	1-2. О: ЈЛС	1-2. Буџет ЈЛС	1-2. -
		<i>Статус реализације за 2015. и 2016. годину</i> Општина Нова Варош: 1. Нису дате информације.			
		Општина Чајетина			
		1. Проширење лабораторије за хемијско и микробиолошко испитивање квалитета млека у Кривој реци.	1. О: Златиборски еко аграр	1. Буџет РС, донације, Буџет ЈЛС	1.2015.
		<i>Статус реализације за 2015. и 2016. годину</i> Општина Чајетина: 1. Није било активности.			
		Остале ЈЛС			
		-			
6.	Формирање/јачање удружења произвођача – сточара, воћара, пчелара и одгајивача и сакупљача лековитог и ароматичног биља и шумских плодова, задруга и кластера у циљу организоване производње, прераде/дораде, складиштења, стандардизације, контроле квалитета, брендирања, промоције и		Град Чачак		
		1. Умрежавање произвођача и преређивача воћа и поврћа ради унапређења извоза.	1. О: Пољопривредна удружења Пр: ИВЧ, ЈЛС, Регионална привредна комора Краљево ОЈ Чачак	1. Приватни сектор, донације, Буџет ЈЛС	1. Континуална активност
		<i>Статус реализације за 2015. и 2016. годину</i> Град Чачак 1. Удружење повртарара „Заблаће“ из Заблаћа континуирано ради на овој активности.			
		Општина Нова Варош			
		1. Формирање нових и јачање постојећих пољопривредних удружења уз подршку Центра за развој пољопривреде	1. О: ЈЛС (Центар за развој пољопривреде) Пр: Пољопривредна удружења и	1. Буџет ЈЛС, Буџет РС, донације, приватни сектор	1. Континуална активност

Тематска област 1: Коришћење и заштита пољопривредног земљишта и рурални развој					
Планско решење 1.3: Развој и реструктурирање пољопривредног сектора					
Ред. бр. СП	Стратешки приоритети СП	Активности / Пројекти за реализацију приоритета (А/П)	Учесници у реализацији активности / Одговорност (О) и партнери (Пр) за реализацију пројеката	Оријентациони износи и извори финансирања А и П	Рокови реализације А и П (фаза П)
	пласмана финалних производа.		произвођачи		
<i>Статус реализације за 2015. и 2016. годину</i>					
Општина Нова Варош:					
1. Нису дате информације.					
Општина Чајетина					
		1. Формирање специјализованих Удружења. 2. Поспешивање формирања различитих облика и модела задруга.	1. О: ЈЛС, РРА Златибор Пр: ПССС, пољопривредни произвођачи	1-2. Буџет ЈЛС, Буџет РС, донације, приватни сектор	1-2. Континуалне активности
<i>Статус реализације за 2015. и 2016. годину</i>					
Општина Чајетина:					
1. Основано је удружење одгајивача калифорнијске пастрмке – Љубишка пастрмка.					
2. Није било активности.					
Остале ЈЛС					
—					

Тематска област 2: Коришћење и заштита шумског земљишта и шума и развој ловства					
Планско решење 2.1: Одрживо коришћење и заштита шумског земљишта и шума					
Ред. бр. СП	Стратешки приоритети СП	Активности / Пројекти за реализацију приоритета (А/П)	Учесници у реализацији активности / Одговорност (О) и партнери (Пр) за реализацију пројеката	Оријентациони износи и извори финансирања А и П	Рокови реализације А и П (фаза П)
Министарство пољопривреде и заштите животне средине (МПЗЖС)					
—					
Општина Ариље					
1.	Унапређење стања постојећих шума и повећање површина под шумама (пошумљавањем око 450 km <sup>2</sup> ), првенствено на сливовима акумулација (уз израду пројеката пошумљавања)	1. Пошумљавање подручја у складу са ППО Ариља.	О: ЈЛС, ЈП СШ - Шумска управа Пр: МПЗЖС, ДВ, ЈЛС	1. Буџет РС, Буџет ЈП СШ	1. -
<i>Статус реализације за 2015. и 2016. годину</i>					
Општина Ариље:					

Тематска област 2: Коришћење и заштита шумског земљишта и шума и развој ловства						
Планско решење 2.1: Одрживо коришћење и заштита шумског земљишта и шума						
Ред. бр. СП	Стратешки приоритети СП	Активности / Пројекти за реализацију приоритета (А/П)	Учесници у реализацији активности / Одговорност (О) и партнери (Пр) за реализацију пројеката	Оријентациони износи и извори финансирања А и П	Рокови реализације А и П (фаза П)	
	и побољшањем шумске инфраструктуре.	1. Општина Ариље није спроводила активности на пошумљавању подручја у складу са ППО Ариље.				
		Град Ужице				
		1. Пошумљавање голети на државном земљишту на површини од 181,12 ha и на приватним парцелама на површини од 320,00 ha. 2. Пројектовање, изградња и одржавање 89 km шумских путева и 27,5 km противпожарних пруга у државним шумама.	1-2. О: ЈП СШ (државне шуме), Власници (приватне шуме) Пр: МПЗЖС, ЈП СШ (приватне шуме)	1-2. Буџет РС (Буџетски фонд за шуме РС) 1. 60.000.000 РСД 2. 164.000.000 РСД	1-2. 2015-2025.	
		<i>Статус реализације за 2015. и 2016. годину</i> Нису добијене информације.				
		Општина Бајина Башта				
		1. Пројектовање, изградња и одржавање шумских путева.	1. О: ЈП СШ (државне шуме), Власници (приватне шуме) Пр: МПЗЖС, ЈП НП Тара, ЈП СШ (приватне шуме)	1. Буџет РС (Буџетски фонд за шуме РС)	1. Континуална активност	
		<i>Статус реализације за 2015. и 2016. годину</i> Општина Бајина Башта: 1. Нису дате информације.				
Остале ЈЛС						
—						
2.	Израда Програма развоја шумских подручја и Националног парка Тара, као и интегралног информационог система за сектор шумарства чиме би се обезбедило функционисање планског основа одрживом управљању шумама.	Министарство пољопривреде и заштите животне средине (МПЗЖС)				
		1. План развоја за Тарско-Златиборско, Лимско, Голијско, Шумадијско шумско подручје и Национални парк Тара	1. О: ЈП СШ, МПЗЖС, управе НП	1. Буџет РС	1. Континуална активност	
		<i>Статус реализације за 2015. и 2016. годину</i> Нису добијене информације.				
		Град Ужице				
		1. Израда Програма развоја Тарско-златиборског шумског подручја.	1. О: ЈП СШ, МПЗЖС	1. Буџет РС (Буџетски фонд за шуме РС)	1. 2015-2016.	



Тематска област 2: Коришћење и заштита шумског земљишта и шума и развој ловства					
Планско решење 2.1: Одрживо коришћење и заштита шумског земљишта и шума					
Ред. бр. СП	Стратешки приоритети СП	Активности / Пројекти за реализацију приоритета (А/П)	Учесници у реализацији активности / Одговорност (О) и партнери (Пр) за реализацију пројеката	Оријентациони износи и извори финансирања А и П	Рокови реализације А и П (фаза П)
				8.000.000 РСД	
		<i>Статус реализације за 2015. и 2016. годину</i> Град Ужице 1. Нису дате информације.			
		Општина Бајина Башта			
		1. Израда Плана развоја шума у НП Тара. 2. Израда основа за шуме за газдинске јединице у НП Тара. 3. Израда годишњих планова газдовања шумама за газдинске јединице.	1-2. О: ЈП НП Тара Пр: ЈП СШ, МПЗЖС	1-2. Буџет РС	1-2. Континуалне активности
		<i>Статус реализације за 2015. и 2016. годину</i> Општина Бајина Башта: 1. Нису дате информације.			
3.	Рационално коришћење укупних производних потенцијала шума, превођењем већег дела површине изданачких шума у високе, повећањем укупне обраслости и попуњавањем недовољно обраслих и реконструкцијом деградираних површина.		Град Ужице		
		1. Реконструкција државних шума на површини од 4,76 ha.	1. О: ЈП СШ	1. Средства ЈП СШ 500.000 РСД	1. 2015-2020.
		<i>Статус реализације за 2015. и 2016. годину</i> Град Ужице 1. Нису дате информације.			
		Општина Бајина Башта			
		1. Реализација плана развоја шума у НП Тара.	1. О: ЈП НП Тара	1. Буџет РС	1. Континуална активност
		<i>Статус реализације за 2015. и 2016. годину</i> Општина Бајина Башта: 1. Нису дате информације.			
		Остале ЈЛС			
		—			
4.	Очување биоразноврности и укупне вредности шумских екосистема, посебно у		Град Ужице		
		Мониторинг заштићених биљака и животиња у шумама које су	1-2. О: ЈП Парк природе Мокра Гора, ЈП СШ	1-2. Буџет РС 1. 1.000.000 РСД/год.	1-2. Континуалне

Тематска област 2: Коришћење и заштита шумског земљишта и шума и развој ловства						
Планско решење 2.1: Одрживо коришћење и заштита шумског земљишта и шума						
Ред. бр. СП	Стратешки приоритети СП	Активности / Пројекти за реализацију приоритета (А/П)	Учесници у реализацији активности / Одговорност (О) и партнери (Пр) за реализацију пројеката	Оријентациони износи и извори финансирања А и П	Рокови реализације А и П (фаза П)	
	заштићеним подручјима уз вишенаменско коришћење.	сертификоване по међународно признатим ФСЦ стандардима. Старање над заштићеним природним добрима, који обухватају шумске екосистеме.	Пр: МПЗЖС	2. 12.000.000 РСД/год.	активности	
<i>Статус реализације за 2015. и 2016. годину</i> Град Ужице 1. Нису дате информације.						
Општина Бајина Башта						
		1. Идентификација и мониторинг шумских птица. 2. Јачање биолошких капацитета и техничке инфраструктуре за реинтродукцију ретких и угрожених врста: дивокозе, медведа, тетреба, јаребице камењарке, соколова, орлова.	1. О: ЈП НП Тара, Друштво за заштиту птица Србије 2. О: ЈП НП Тара Пр: МПЗЖС	1-2. Буџет РС, средства ЈП НП Тара 1. 490.000 РСД/год.	1-2. Континуалне активности	
<i>Статус реализације за 2015. и 2016. годину</i> Општина Бајина Башта: 1-2. Нису дате информације.						
Општина Лучани						
	1. Сакупљање шумских плодова и лековитог биља на подручју Парка природе Голија у постојећем објекту капацитета 500 t и на површинама Центра за кромпир доо Гуча у КО Коритник (општина Ивањица), КО Мухово (општина Нови Пазар) и КО Плешин (општина Рашка).	1. О: ЈП СШ Пр: МПЗЖС, Институт за лековито биље, Центар за кромпир доо Гуча	1. Међународни фондови, Буџет РС, Буџет ЈЛС, Средства Центра за кромпир доо Гуча	1. 2015.		
<i>Статус реализације за 2015. и 2016. годину</i> ЈП Србијашуме: 1. Пројекат се коригује у смислу реконструкције објекта – постојећег складишта за кромпир, да би се прилагодио потребама прикупљања и финализације (сушења) шумских плодова.						

Тематска област 2: Коришћење и заштита шумског земљишта и шума и развој ловства					
Планско решење 2.1: Одрживо коришћење и заштита шумског земљишта и шума					
Ред. бр. СП	Стратешки приоритети СП	Активности / Пројекти за реализацију приоритета (А/П)	Учесници у реализацији активности / Одговорност (О) и партнери (Пр) за реализацију пројеката	Оријентациони износи и извори финансирања А и П	Рокови реализације А и П (фаза П)
		Остале ЈЛС			
		—			
6.	Организовање чувања шуме и форсирање мера превентивне заштите и максимално сузбијање бесправне сече.	Град Ужице			
		1. Организовано чување државних шума (чувари). Чување приватних шума обезбеђују њихови власници. 2. У превентивну заштиту и сузбијање бесправне сече су укључене стручне службе ЈП СШ и контролише републичка шумарска инспекција.	1.2. О: ЈП СШ, Власници шума Пр: МПЗЖС	1-2. Буџет РС, средства ЈП СШ, приватни сектор 1. 16.000.000 РСД/год.	1-2. Континуалне активности
		<i>Статус реализације за 2015. и 2016. годину</i> Град Ужице 1. Нису дате информације.			
		Остале ЈЛС			
		—			
7.	Институционално опремање и организовање за потребе мониторинга и истраживања шума (посебно функционалних оптимума у зонама са различити режимима заштите природе, инвентуре приватних шума и друго).	Министарство пољопривреде и заштите животне средине (МПЗЖС)			
		Израда јединственог информационог система праћења и истраживања шума и шумског земљишта	1. О: МПЗЖС Пр: ЈП СШ и ЈЛС	1. Буџет РС	1. Континуална активност
		<i>Статус реализације за 2015. и 2016. годину</i> Нису добијене информације.			
		Град Ужице			
		1. Мониторинг државних шума на површини од 13.629,79 ха и приватних шума на површини од 16.133,00 ха. 2. Инвентура приватних шума и израда Програма газдовања приватним шумама.	1. О: ЈП СШ Пр: МПЗЖС, Институт за шумарство, Шумарски факултет, ЗЗПС 2. О: ЈП СШ Пр: МПЗЖС	1-2. Буџет РС 1. 4.000.000 РСД/год. 2. 10.000.000 РСД	1. Континуална активност 2. 2015-2016.
		<i>Статус реализације за 2015. и 2016. годину</i> Град Ужице 1. Нису дате информације.			
		Остале ЈЛС			
		—			

Тематска област 2: Коришћење и заштита шумског земљишта и шума и развој ловства						
Планско решење 2.1: Одрживо коришћење и заштита шумског земљишта и шума						
Ред. бр. СП	Стратешки приоритети СП	Активности / Пројекти за реализацију приоритета (А/П)	Учесници у реализацији активности / Одговорност (О) и партнери (Пр) за реализацију пројеката	Оријентациони износи и извори финансирања А и П	Рокови реализације А и П (фаза П)	
8.	Едукације кадрова у складу са принципима одрживог управљања шумама и наставак истраживања испуњености критеријума и индикатора одрживости шума (посебно у приватним), као и утицаја климатских промена на шумске екосистеме и потребу промене односа према шуми уопште.	Град Ужице				
		1. Организација семинара, стручних радионица и др.	1. О: МПЗЖС Пр: ЈЛС	1. Буџет РС	1. Континуална активност	
		<i>Статус реализације за 2015. и 2016. годину</i> Нису добијене информације.				
		Град Ужице				
		1. Едукација власника приватних шума у погледу њихове одрживости.	2. О: ЈП СШ, Пр: Власници шума, МПЗЖС	1. Буџет РС 500.000 РСД/год.	1. Континуална активност	
		<i>Статус реализације за 2015. и 2016. годину</i> Град Ужице 1. Нису дате информације.				
		Општина Бајина Башта				
		1. Праћење сушења шумских екосистема 2. Мониторинг климатских промена.	1. О: ЈП НП Тара, ЈП СШ 2. О: ЈП НП Тара, РХМЗ	1-2. Буџет РС, средства ЈП НП Тара 1. 1.000.000 РСД/год. 2. 750.000 РСД/год.	1-2. Континуалне активности	
<i>Статус реализације за 2015. и 2016. годину</i> Општина Бајина Башта: 1. Нису дате информације.						
Остале ЈЛС						
—						

Тематска област 2: Коришћење и заштита шумског земљишта и шума и развој ловства					
Планско решење 2.2: Развој ловства					
Ред. бр. СП	Стратешки приоритети СП	Активности / Пројекти за реализацију приоритета (А/П)	Учесници у реализацији активности / Одговорност (О) и партнери (Пр) за реализацију пројеката	Оријентациони износи и извори финансирања А и П	Рокови реализације А и П (фаза П)
Министарство пољопривреде и заштите животне средине (МПЗЖС)					
—					
1.	Очување разноврсности ловне фауне (гајење, насељавање и заштита дивљачи) уз усклађивање ловних и осталих делатности у ловиштима.	Општина Лучани			
		1. Репро центар за дивље свиње (изградња прихватиштва, набавка репро материјала, храна и лекови, стручни надзор). 2. Сопствена производња фазана (набавка матичног јата, храна, лекови и стручни надзор). 3. Уношење живих зечева у ловиште (100 јединки годишње, надзор, храна и лекови). 4. Побољшање станишних услова срнеће дивљачи (изградња прихватиштва за одгој ланади, храна и лекови, стручни надзор).	1-4. О: Корисници ловишта (Ловачко удружење „Драгачево” Гуча, ЈП СШ) Пр: МПЗЖС, Ловачка комора Србије, Ловачки савез централне Србије, ЗЗПС	1-7. Европски фондови, Буџет РС (Буџетски фонд за развој ловства), Буџет ЈЛС, Средства корисника ловишта 1. 5.000.000 РСД 2. 6.000.000 РСД 3. 6.000.000 РСД 4. 5.000.000 РСД	1. 2015-2017. 2-4. 2015-2020.
		<i>Статус реализације за 2015. и 2016. годину</i> Корисници ловишта: 1. Извршена је реконструкција прихватиштва површине 7.78,35 ha, са потребним ловно- техничким и ловно-узгојним објектима. У току је реализација набавке приплодних грла дивље свиње. Укупно је утрошено 3,500.000 РСД (средства МПЗЖС и сопствена средства). Потребно је за завршетак пројекта /набавка дивљачи,хране и лекова и стручна сарадња/ 1,500.000 РСД. 2-3. Није реализовано услед недостатка финансијских средстава. 4. Завршен је пројекат реинтродукције срнеће дивљачи из сопствених средстава.			
Град Ужице					
		1. Заштита дивљачи од криволова од стране ловочуварских служби. 2. Прихрана дивљачи. 3. Интродукција и реинтродукција	1-3. О: Корисници ловишта (ЈП СШ, Ловачко удружење „Алекса Дејовић” из Ужица) Пр: МПЗЖС, ЗЗПС и МУП	1-3. Буџет РС (Буџетски фонд за развој ловства), Средства корисника	1-2. Континуалне активности 3. до 2030.

Тематска област 2: Коришћење и заштита шумског земљишта и шума и развој ловства					
Планско решење 2.2: Развој ловства					
Ред. бр. СП	Стратешки приоритети СП	Активности / Пројекти за реализацију приоритета (А/П)	Учесници у реализацији активности / Одговорност (О) и партнери (Пр) за реализацију пројеката	Оријентациони износи и извори финансирања А и П	Рокови реализације А и П (фаза П)
		дивљачи (дивокоза, европски јелен и велики тетреб).		ловишта 1. 7.000.000 РСД 2. 700.000 РСД 3. 40.000.000 РСД	
<i>Статус реализације за 2015. и 2016. годину</i>					
Град Ужице					
1. Нису дате информације.					
Остале ЈЛС					
—					
2.	Организација стручних служби за праћење и усмеравање развоја популације дивљачи.	1. Побољшање услова рада постојеће стручне и ловочуварске службе (набавка потребне опреме, аутомобила, видео-надзора, опреме за надгледање и праћење стања у ловишту). 2. Организовање помоћних служби (волонтери, ловци, подмладак, помоћни ловочувари).	1-2. О: Корисници ловишта (ЈП СШ, Ловачко удружење „Драгачево” Гуча) Пр: МПЗЖС, Ловачки савез централне Србије,	1-2. Буџет РС (Буџетски фонд за развој ловства), Буџет ЈЛС, Средства корисника ловишта 1. 3.000.000 РСД 2. 500.000 РСД	1-2. 2015-2020.
<i>Статус реализације за 2015. и 2016. годину</i>					
Корисници ловишта:					
1. Комплетирана је стручна и ловочуварска служба (укупно 3 извршиоца у сталном радном односу), купљена потребна опрема (униформе, оружје, камере). Није набављено теренско возило - сопствена средства корисника.					
2. Организована је комисија за ловачки подмладак (250 чланова), организовано је и више других комисија (за узгој и заштиту дивљачи, ловно стрелаштво, кинологију и др.).					
Град Ужице					
	1. Мониторинг дивљачи		1. О: Корисници ловишта (ЈП СШ, Ловачко удружење „Алекса Дејовић” из Ужица) Пр: МПЗЖС	1. Средства корисника ловишта 4.000.000 РСД/год.	1. Континуална активност
<i>Статус реализације за 2015. и 2016. годину</i>					
Град Ужице					
1. Нису дате информације.					

Тематска област 2: Коришћење и заштита шумског земљишта и шума и развој ловства						
Планско решење 2.2: Развој ловства						
Ред. бр. СП	Стратешки приоритети СП	Активности / Пројекти за реализацију приоритета (А/П)	Учесници у реализацији активности / Одговорност (О) и партнери (Пр) за реализацију пројеката	Оријентациони износи и извори финансирања А и П	Рокови реализације А и П (фаза П)	
		Остале ЈЛС				
		—				
		Општина Лучани				
3.	Фазно побољшање услова станишта у ловиштима и постизање економског капацитета у бројности (нарочито аутохтоних и економски највреднијих врста - медвед и дивокоза на Тари и ловишту Ђетиња, дивља свиња и срна и друго) и одговарајуће полне и старосне структуре главних врста ситне и крупне дивљачи и квалитета трофеја у складу са капацитетом ловно продуктивних површина на шумским подручјима.	1. Изградња нових и адаптација и одржавање постојећих ловно-техничких објеката (чеке-осматрачнице, хранилишта, солишта, прихватилишта за ситну дивљач, набавка инкубатора и остале опреме за производњу фазана и јаребице). 2. Обука и оспособљавање стручних лица за постизање оптималних фондова дивљачи, побољшања трофејне вредности.	1. О: Корисници ловишта (Ловачко удружење „Драгачево” Гуча, ЈП СШ) Пр: МПЗЖС	1-2. Европски фондови, Буџет РС, Буџет ЈЛС, Средства корисника ловишта 1. 4.000.000 РСД/год. 2. 500.000 РСД/год.	1-2. 2015-2020.	
<i>Статус реализације за 2015. и 2016. годину</i> Корисници ловишта: 1. Изграђено је 42 чеке осматрачнице, 152 солишта, 14 хранилишта за ситну и 8 хранилишта за високу дивљач, хранилиште за медведа. Укупно је утрошено 2,500.000 РСД сопствених средстава. 2. Обављена су 4 стручна предавања за оспособљавање стручних лица, 2 полагања ловачких испита, семинар за стручне пратиоце.						
Град Ужице						
		1. Спречавање негативних појава у ловиштима (паљење стрњика и корова, депоновања отпада и отровних материја, прогањања дивљачи) и сузбијање пожара. 2. Извођење селективног одстрела дивљачи.	1-2. О: Корисници ловишта (ЈП СШ, Ловачко удружење „Алекса Дејовић” из Ужица) Пр: МПЗЖС и МУП	1-2. Средства корисника ловишта 1.000.000 РСД/год.	1-2. Континуална активност	
<i>Статус реализације за 2015. и 2016. годину</i> Град Ужице 1. Нису дате информације.						
Остале ЈЛС						

Тематска област 2: Коришћење и заштита шумског земљишта и шума и развој ловства					
Планско решење 2.2: Развој ловства					
Ред. бр. СП	Стратешки приоритети СП	Активности / Пројекти за реализацију приоритета (А/П)	Учесници у реализацији активности / Одговорност (О) и партнери (Пр) за реализацију пројеката	Оријентациони износи и извори финансирања А и П	Рокови реализације А и П (фаза П)
		—			
4.	Узгој дивљачи.	Општина Ариље			
		1. Повећање фонда дивљачи у ловишту „Мали Рзав” Ариље.	1. О: Корисници Ловишта (Ловачко удружење „Бранко Ђоновић”, Ариље) Пр: МПЗЖС	1. Буџет РС, Буџет ЈЛС, Средства корисника ловишта 5.000.000 РСД	1. 2015-2019.
		<i>Статус реализације за 2015. и 2016. годину</i> Општина Ариље 1. У 2015. и 2016. години повећан је фонд дивљачи за 1000 фазана и 20 дивљих свиња.			
		Општина Лучани			
		1. Засејавање поља за исхрану дивљачи (укупно 6 ha на 6 локација годишње са разним културама, кукуруз, тритикал, овас). 2. Ветеринарски и стручни надзор дивљачи . 3. Прихрана дивљачи у ловишту (набавка хране, превозни трошкови, ангажована лица). 4. Исплата штета од дивљачи (услед повећања бројности дивљачи на терену где се становништво бави свим видовима пољопривреде као основном делатношћу).	1-4. О: Корисници ловишта (Ловачко удружење „Драгачево” Гуча, ЈП СШ) Пр: МПЗЖС, Ловачки савез централне Србије	1-4. Европски фондови, Буџет РС, Буџет ЈЛС, Средства корисника ловишта 1. 2.000.000 РСД/год. 2. 1.000.000 РСД/год. 3. 5.000.000 РСД/год. 4. 1.500.000 РСД/год.	1-4. 2015-2020.
		<i>Статус реализације за 2015. и 2016. годину</i> Корисници ловишта: 1. Засејана су 4 ha са кукурузом и 1,5 ha са пшеницом - сопствена средства. 2. Везани су уговори са надлежном ветеринарском станицом и Ветеринарским институтом у Краљеву - сопствена средства корисника. 3. Набављена је дивљач: 4.000 комада фазана, 12 грла дивље свиње, 45.000 kg кукуруза, око 25.000 kg хране анималног порекла, сточне хране из сопствених средстава корисника и средстава МПЗЖС. 4. Штете нису плаћане.			



Тематска област 2: Коришћење и заштита шумског земљишта и шума и развој ловства					
Планско решење 2.2: Развој ловства					
Ред. бр. СП	Стратешки приоритети СП	Активности / Пројекти за реализацију приоритета (А/П)	Учесници у реализацији активности / Одговорност (О) и партнери (Пр) за реализацију пројеката	Оријентациони износи и извори финансирања А и П	Рокови реализације А и П (фаза П)
		Град Ужице			
		1. Изградња објеката за узгој дивљачи (дивља свиња, срна, фазан, зец).	1. О: Корисници ловишта (ЈП СШ, Ловачко удружење „Алекса Дејовић” из Ужица) Пр: МПЗЖС	1. Буџет РС (Буџетски фонд за развој ловства), Средства корисника ловишта 8.000.000 РСД	1. 2015- 2018.
		<i>Статус реализације за 2015. и 2016. годину</i> Град Ужице 1. Нису дате информације.			
		Остале ЈЛС			
		—			
5.	Организовање ловног туризма и едукација ловних стручњака и ловаца.	Општина Лучани			
		1. Адаптација и доградња постојећих ловних објеката (ловачких домова и ловачких кућа) и њихово прилагођавање потребама развоја ловног туризма (7 објеката на подручју општине Лучани). 2. Организовање ловно-туристичке агенције (маркетинг, услуге и др.). 3. Стручни семинари за едукацију ловних стручних лица и ловаца (годишње најмање 2 стручна скупа са разним темама из области ловства). 4. Организовање полагања ловачких испита и испита за оцену трофеја дивљачи уз предавања еминентних стручњака из ове области (најмање једном годишње).	1-4. О: Корисници ловишта (Ловачко удружење „Драгачево” Гуча, ЈП СШ) Пр: МПЗЖС, Ловачки савез централне Србије	1-4. Европски фондови, Буџет РС, Буџет ЈЛС, Средства корисника ловишта 1. 700.000 РСД/год. 2. 2.000.000 РСД/год. 3. 1.000.000 РСД/год. 4. 2.000.000 РСД/год.	1. 2015-2017. 2. - 2 године 3-4. 2015-2020. 5 година
		<i>Статус реализације за 2015. и 2016. годину</i> Корисници ловишта: 1. Комплетно је завршена реконструкција ловачког дома у Милатовићима за сопствене потребе корисника. 2. Није реализовано. Планирано је да се реализује у 2018 години.			

Тематска област 2: Коришћење и заштита шумског земљишта и шума и развој ловства					
Планско решење 2.2: Развој ловства					
Ред. бр. СП	Стратешки приоритети СП	Активности / Пројекти за реализацију приоритета (А/П)	Учесници у реализацији активности / Одговорност (О) и партнери (Пр) за реализацију пројеката	Оријентациони износи и извори финансирања А и П	Рокови реализације А и П (фаза П)
		3. Организован је семинар за стручна лица, 4 стручна предавања за пратиоце у лову, 2 полагања ловачког испита сопствена средства корисника и средства ЛСЦС. 4. Реализација је одложена за наредни период.			
		Град Ужице			
		1. Изградња комплекса објеката у функцији ловног туризма и едукације (смештајни капацитети, сале, објекти ловног стрељаштва и др.) 2. Организација семинара за ловне раднике, ловце, ученике и студенте 3. Организација туристичког лова и такмичења у ловном стрељаштву	1. О: Корисници ловишта (ЈП СШ, Ловачко удружење „Алекса Дејовић“ из Ужица) Пр: МПЗЖС	1-2. Буџет РС (Буџетски фонд за развој ловства), Средства корисника ловишта 1. 12,000.000 РСД	1. – 2-3. Континуалне активности
		<i>Статус реализације за 2015. и 2016. годину</i> Град Ужице 1. Нису дате информације.			
		Остале ЈЛС			
		—			
6.	Заштита и коришћење гајених врста дивљачи у складу са условима станишта у ловиштима, као и смањење броја предатора у ловиштима.	1. Израда планских докумената газдовања ловиштем и дивљачи (ловна основа, годишњи планови газдовања, правилници и др.). 2. Ангажовање лица за заштиту, исхрану и здравствену заштиту дивљачи. 3. Смањење броја предатора и штеточина уз примену свих законом предвиђених мера и средстава. 4. Заштита дивљачи од страдања у саобраћају (постављање саобраћајних знакова упозорења, мостова за дивљач, заштитних ограда).	1-4. О: Корисници ловишта (Ловачко удружење „Драгачево“ Гуча, ЈП СШ) Пр: МПЗЖС, Ловачки савез централне Србије, Ловачка комора Србије	1-4. Европски фондови, Буџет РС, Буџет ЈЛС, Средства корисника ловишта 1. 1.000.000 РСД/год. 2. 2.500.000 РСД/год. 3. 3.000.000 РСД/год. 4. 1.000.000 РСД/год.	1-3. 2015-2020. 4. 2015-2017.
		<i>Статус реализације за 2015. и 2016. годину</i>			
		Општина Лучани			

Тематска област 2: Коришћење и заштита шумског земљишта и шума и развој ловства					
Планско решење 2.2: Развој ловства					
Ред. бр. СП	Стратешки приоритети СП	Активности / Пројекти за реализацију приоритета (А/П)	Учесници у реализацији активности / Одговорност (О) и партнери (Пр) за реализацију пројеката	Оријентациони износи и извори финансирања А и П	Рокови реализације А и П (фаза П)
		<p>Корисници ловишта:</p> <ol style="list-style-type: none"> <li>Урађена је ловна основа за период од 10 година, годишњи план газдовања ловиштем „Драгачево”. Донети су: статут, правилник о газдовању ловиштем, правилник о стручној и ловочуварској служби, правилник о раду друштава, правилник о дисциплинској и материјалној одговорности и низ других подзаконских аката (из сопствених средстава корисника и средстава ЛСЦС).</li> <li>Ангажовано је лице за контролу, исхрану и заштиту дивљачи из сопствених средстава и средстава МПЗЖС.</li> <li>Реализација је одложена за наредни период.</li> <li>Постављени су знакови за дивљач на путу на државним пуитевима II реда, из сопствених средстава корисника.</li> </ol>			
		Град Ужице			
		1. Организација санитарног и селективног одстрела дивљачи и лов предатора.	1. О: Корисници ловишта (ЈП СШ, Ловачко удружење „Алекса Дејовић” из Ужица) Пр: МПЗЖС	1. Средства корисника ловишта. 500.000 РСД/год.	1. Континуална активност
		<p><i>Статус реализације за 2015. и 2016. годину</i> Град Ужице 1. Нису дате информације.</p>			
		Општина Бајина Башта			
		Реализација ловне основе за ловиште Тара.	1. О: ЈП НП Тара	1. Буџет РС, Сопствена средства	1. Континуална активност
		<p><i>Статус реализације за 2015. и 2016. годину</i> Општина Бајина Башта: 1. Нису дате информације.</p>			
7.	Очување ретких и угрожених врста ловне дивљачи (медвед, дивокоза, тетреб, камењарка, пољска јаребица и друго) и остале фауне (соколови, орлови, и друго).	Општина Лучани			
		1. Побољшање станишних услова медведа (изградња хранилишта, чеке осматрачнице, прилазног пута, храна и медикаменти). Програм уношења пољске јаребице (уношење по 200 јединки годишње, надзор, храна, лекови).	1-4. О: Корисници ловишта (Ловачко удружење „Драгачево” Гуча, ЈП СШ Пр: МПЗЖС, Ловачка комора Србије, Ловачки савез централне Србије, ЗЗПС	1-4. Европски фондови, Буџет РС (Буџетски фонд за развој ловства), Буџет ЈЛС, Средства корисника	1-4. 2015-2020.

Тематска област 2: Коришћење и заштита шумског земљишта и шума и развој ловства					
Планско решење 2.2: Развој ловства					
Ред. бр. СП	Стратешки приоритети СП	Активности / Пројекти за реализацију приоритета (А/П)	Учесници у реализацији активности / Одговорност (О) и партнери (Пр) за реализацију пројеката	Оријентациони износи и извори финансирања А и П	Рокови реализације А и П (фаза П)
		<p>Побољшање станишних услова лештарке (Мали Тетреб).</p> <p>4. Пројекат заштите Беле роде и Сиве чапље.</p>		<p>ловишта</p> <p>1. 2.000.000 РСД</p> <p>2. 1.000.000 РСД</p> <p>3. 1.000.000 РСД</p> <p>4. 500.000 РСД</p>	
<p><i>Статус реализације за 2015. и 2016. годину</i></p> <p>Корисници ловишта:</p> <p>1. Изграђена су 2 хранилишта за медведа, 2 чеке осматрачнице, 250 m прилазног пута и редовно се износи храна (анималног порекла, зрнаста и сочна) из средстава МПЗЖС и сопствених средстава корисника.</p> <p>2-4. Није реализовано услед недостатка средстава.</p>					
Град Ужице					
		<p>Изградња објеката за осматрање заштићене дивљачи.</p> <p>Изградња објеката за прихват оштећене дивљачи.</p>	<p>1. О: Корисници ловишта (ЈП СШ, Ловачко удружење „Алекса Дејовић“ из Ужица)</p> <p>Пр: МПЗЖС, ЗЗПС, Парк природе Мокра Гора</p>	<p>1-2. Буџет РС (Буџетски фонд за развој ловства), Средства корисника ловишта</p> <p>4.000.000 РСД</p>	<p>1-2. 2015-2018.</p>
<p><i>Статус реализације за 2015. и 2016. годину</i></p> <p>Град Ужице</p> <p>1. Нису дате информације.</p>					
Остале ЈЛС					
—					

Тематска област 3: Водни ресурси					
Планско решење 3.1: Заштита квалитета вода					
Ред. бр. СП	Стратешки приоритети СП	Активности / Пројекти за реализацију приоритета (А/П)	Учесници у реализацији активности / Одговорност (О) и партнери (Пр) за реализацију пројеката	Оријентациони износи и извори финансирања А и П	Рокови реализације А и П (фаза П)
Министарство пољопривреде и заштите животне средине (МПЗЖС), Јавно водопривредно предузеће „Србијаводе” (ЈВП СВ)					
—					
1.	Заштита изворишта вода регионалних система водоснабдевања (I и II класе квалитета) у горњим деловима Моравице, Великог Рзава, Западне Мораве, Увца, притока Лима, односно узводно од акумулација.	Општина Нова Варош			
		1. Заштита изворишта вода регионалних система водоснабдевања Увца, изградњом ППОВ у викенд зонама Златарског језера.	1. О: ЈЛС, Пр: МПЗЖС	1. Буџет РС, Европски фондови, Буџет ЈЛС 119.000.000.000 РСД	1. —
		<i>Статус реализације за 2015. и 2016. годину</i> Општина Нова Варош: 1. Нису дате информације.			
		Остале ЈЛС			
—					
5.	Одрживо коришћење локалних изворишта до количина које не угрожавају еколошке услове у окружењу и одржавање квалитета вода водотока и акумулације у прописаним I/II класама квалитета.	Општина Сјеница			
		1. Реализација пројекта заштитног насипа на изворишту градског водовода „Зарудине”.	1. О: ЈКП „Врела” Сјеница Пр: ЈЛС, ЕУ Прогрес, ЈВП СВ	1. Буџет ЈЛС, ЕУ Прогрес	1. -
		<i>Статус реализације за 2015. и 2016. годину</i> Општина Сјеница: 1. Нису дате информације.			
		Остале ЈЛС			
—					

Тематска област 3: Водни ресурси					
Планско решење 3.2: Заштита од вода					
Ред. бр. СП	Стратешки приоритети СП	Активности / Пројекти за реализацију приоритета (А/П)	Учесници у реализацији активности / Одговорност (О) и партнери (Пр) за реализацију пројеката	Оријентациони износи и извори финансирања А и П	Рокови реализације А и П (фаза П)
1.	Одбрана од поплава комбинацијом хидротехничких и организационих мера заштите, посебно у долинама Дрине, Лима и Западне Мораве (у зони насеља, инфраструктурних система и пољопривредног земљишта, који су угрожени поплавама бујичног карактера).	Министарство пољопривреде и заштите животне средине (МПЗЖС), ВПЦ Сава Дунав			
		<ol style="list-style-type: none"> <li>1. Закључење међународног споразума са БиХ и ЦГ о реализацији планираних вишенаменских акумулација у сливу Дрине и Лима и изградњи МХЕ.</li> <li>2. Израда Карте угрожености и Карте ризика од поплава, као и Плана управљања ризицима од поплава за водотоке I реда.</li> <li>3. Обезбеђење мониторинга морфолошких промена у коритима Дрине и Лима.</li> <li>4. Реализација антиерозивних радова у сливу Дрине и Лима .</li> </ol>	<ol style="list-style-type: none"> <li>1. О: Влада РС Пр: МПЗЖС, ЈВП СВ</li> <li>2-3. О: ЈВП СВ, ВПЦ Сава Дунав Пр: МПЗЖС, ЈЛС</li> <li>4. О: ЈВП СВ, ВПЦ Сава Дунав Пр: ЈЛС, НВО (Горани, Извиђачи и друге организације)</li> </ol>	2-4. Буџет РС (Републички фонд вода), Буџет ЈЛС, Приватни сектор	1-4. –
<p><i>Статус реализације за 2015. и 2016. годину</i> МПШС-РДВ, ЈВП Србијаводе:</p> <ol style="list-style-type: none"> <li>1. Није било активности, јер је реализација везана за закључење међународног споразума.</li> <li>2. У току је израда Пројектног задатка као и припрема тендерске документације за пројекат "Serbia Flood Recovery", за који су средства обезбеђена из програма ИПА2014 а чији би резултат требало да буду Карте угрожености, Карте ризика и Планови управљања ризиком од поплава.</li> <li>3. Није било активности, јер је реализација везана за закључење међународног споразума.</li> <li>4. Обављани су само биолошки радови (годишње пошумљавање) у складу са Програмом пословања. У односу на расположива средства врши се приоритизација, тако да је активност је дуплирана.</li> </ol> <p>Напомена: У време реализације активности у 2016. години министарство надлежно за водопривреду имало је назив као и у Програма имплементације РПП ЗМО, али је у време подношења извештаја у 2017. години дошло до промене назива у Министарство пољопривреде, шумарства и водпривреде (МПШВ). Због тога се нови назив користи код навођења подносиоца извештаја: МПШВ-РДВ. Овај принцип примењен је и у наставку овог дела Извештаја.</p>					
Општина Ариље					
		<ol style="list-style-type: none"> <li>1. Регулација корита реке Моравице од моста у Миросалцима до ушћа Великог Рзава.</li> <li>2. Регулација корита Великог Рзава од</li> </ol>	<ol style="list-style-type: none"> <li>1-2. О: ЈЛС Пр: МПЗЖС</li> </ol>	1. -	1. -

Тематска област 3: Водни ресурси					
Планско решење 3.2: Заштита од вода					
Ред. бр. СП	Стратешки приоритети СП	Активности / Пројекти за реализацију приоритета (А/П)	Учесници у реализацији активности / Одговорност (О) и партнери (Пр) за реализацију пројеката	Оријентациони износи и извори финансирања А и П	Рокови реализације А и П (фаза П)
		острва Уски вир до ушћа у Моравицу. <i>Статус реализације за 2015. и 2016. годину</i> Општина Ариље 1-2. Током 2015. и 2016. године није било активности на реализацији ових пројеката. У претходном периоду је од стране Републичке дирекције за воде припремљена техничка документација за регулацију корита реке Моравице. Остале ЈЛС —			
2.	Успостављање контроле и планског усмеравања експлоатације грађевинских материјала из речних корита у складу са принципима контролисаног „управљања речним наносом”, односно нормализација режима проноса наноса у циљу ублажавања и отклањања морфолошких деформација корита које угрожавају регулационе објекте и мостове.	Министарство пољопривреде и заштите животне средине (МПЗЖС), ВПЦ Сава Дунав 1. Израда потребне техничке документације за спровођење и контролу експлоатације речног наноса као мере унапређења и обезбеђења водног режима. 2. Обезбеђење институционалног оквира за планирање, спровођење и контролу експлоатације речних наноса ( технички и финансијски).	1-2. О: МПЗЖС, ЈВП СВ Пр: Територијално надлежна водопривредна предузећа, ЈЛС	1-2. Буџет РС (Републички фонд вода), Буџет ЈЛС	1-2. До краја 2018.
		<i>Статус реализације за 2015. и 2016. годину</i> ЈВП Србијаводе: 1.-2. У 2016. год. ЈВП Србијаводе је имала припремне радње потребне за контролу и планско усмеравање експлоатације грађевинских материјала из речног корита, у складу са принципима контролисаног „управљања речним наносом” и у границама обновљивих резерви. У том поступку прикупљани су подаци о локацијама и количинама експлоатисаног материјала. Ступањем на снагу новог Закона о изменама и допунама Закона о водама („Службени гласник РС”, број 101/16) приступило се изради плана вађења речних наноса, који садрже локације и планиране количине вађења речних наноса. План за вађење речног наноса је у фази усвајања код надлежног министарстава за послове водопривреде.			
3.	Примена техничких, биотехничких и биолошких мера заштите од ерозионих процеса.	Министарство пољопривреде и заштите животне средине (МПЗЖС), ВПЦ Сава Дунав 1. Израда плана управљања водама за водно подручје Сава. 2. Израда техничке документације за спровођење мера и радова ( биолошких, биотехничких и хидротехничких мера ). 3. Извођење антиерозивних радова и мера .	1. О: МПЗЖС, ЈВП СВ Пр: Територијално надлежна водопривредна предузећа 2. О: ЈВП СВ Пр: Територијално надлежна водопривредна предузећа	1-3. Буџет РС (Републички фонд вода), Буџет ЈЛС	1. - 2-3. Континуалне активности

Тематска област 3: Водни ресурси					
Планско решење 3.2: Заштита од вода					
Ред. бр. СП	Стратешки приоритети СП	Активности / Пројекти за реализацију приоритета (А/П)	Учесници у реализацији активности / Одговорност (О) и партнери (Пр) за реализацију пројеката	Оријентациони износи и извори финансирања А и П	Рокови реализације А и П (фаза П)
			3. О: Територијално надлежна водопривредна предузећа Пр: ЈВП СВ, ЈЛС, НВО		
		<i>Статус реализације за 2015. и 2016. годину</i> ВПЦ Сава-Дунав: 1. Нису добијене информације. Предлаже се брисање активности 1. која је хијерархијски виша и некомпатибилна са стратешким приоритетом. 2. Нису била одређена средства за остварење предметних активности. 3. Обављани су само биолошки радови (годишње пошумљавање) у складу са Програмом пословања. У односу на расположива средства врши се приоритизација.			
		ЈЛС			
		—			

Тематска област 4: Геолошки ресурси					
Планско решење 4.1: Експлоатација минералних сировина и изворишта термоминералних вода					
Ред. бр. СП	Стратешки приоритети СП	Активности / Пројекти за реализацију приоритета (А/П)	Учесници у реализацији активности / Одговорност (О) и партнери (Пр) за реализацију пројеката	Оријентациони износи и извори финансирања А и П	Рокови реализације А и П (фаза П)
1.	Експлоатација истраженог и билансираног минералног богатства: руда олова и цинка (Рудник-Горњи Милановац); лигнита (Штавал–Сјеница); цементних сировина (Галовићи, Годљево-Косјерић); кречњака (Јелен Д-Пожега, Сурдук-Ужице и друго), грађевинско-техничког и архитектонског камена и друго.	1. Експлоатација магнезита – лежиште Ужице, Кремна, Општина Ужице 2. Експлоатација лапорца и лапора, цементног лапрца – лежиште Галовићи код Косјерића, Косјерић 3. Експлоатација кречњака – лежиште Корал – Лазовићи код Косјерића, Општина Косјерић 4. Експлоатација кречњака – Лежиште Суво Врело (Лист 287), Општина Косјерић 5. Експлоатација кречњака – лежиште	О: Магнохром д.о.о. Краљево у реструктурирању О: Титан цементара Косјерић  О: Титан цементара Косјерић  О: Титан цементара Косјерић  О: Рудист Инжењеринг доо, Београд	У процесу приватизације Приватни капитал  Приватни капитал  Приватни капитал  Приватни капитал	до 2017.



Тематска област 4: Геолошки ресурси					
Планско решење 4.1: Експлоатација минералних сировина и изворишта термоминералних вода					
Ред. бр. СП	Стратешки приоритети СП	Активности / Пројекти за реализацију приоритета (А/П)	Учесници у реализацији активности / Одговорност (О) и партнери (Пр) за реализацију пројеката	Оријентациони износи и извори финансирања А и П	Рокови реализације А и П (фаза П)
		Трнова Коса, Општина Горњи Милановац	О: Церапром доо, Београд	Приватни капитал	до 2032.
		6. Експлоатација дијабаза – лежиште Дреновачки Кик, Општина Косјерић	О: Интер – коп доо, Шабац	Приватни капитал	до 2022.
		7. Експлоатација дијабаза – лежиште Мрчићи, Општина Косјерић	О: Боровица транспорт пут доо, Рума	Приватни капитал	Нема података до 2034.
		8. Експлоатација дијабаза – лежиште Таван, Општина Косјерић	О: Схапир доо, Београд	Приватни капитал	Нема података
		9. Експлоатација дијабаза – лежиште Тавани - Марковићи, Општина Косјерић	О: Магнохром д.о.о. Краљево у реструктурирању		Нема података
		10. Експлоатација магнезита – лежиште Дивчибаре, Општина Косјерић	О: Путеви А.Д. Пожега	Приватни капитал	
		11. Експлоатација кречњака – лежиште Рупељево, Општина Пожега	Polra Trade, Београд	Приватни капитал	до 2023.
		12. Експлоатација кречњака – лежиште Ранци, село Бољевци, Општина Горњи Милановац	О: АД Рудник Рудник	Приватни капитал	
		13. Експлоатација Pb i Zn – лежиште Рудник, Општина Горњи Милановац	О: ДОО Зорка Алас камен, Шабац	Приватни капитал	
		14. Експлоатација дацита – лежиште Ђерамиде, Општина Горњи Милановац	О: Острвица рудник доо, Горњи Милановац	Приватни капитал	
		15. Експлоатација кречњака – лежиште Острвица, Општина Горњи Милановац	О: Miningtech group доо, Београд	Приватни капитал	до 2025.
		16. Експлоатација кречњака – лежиште Дреновачки Кик, Општина Горњи Милановац	О: Магнохром д.о.о. Краљево у реструктурирању		
		17. Експлоатација магнезита, Општина Горњи Милановац	О: Магнохром д.о.о. Краљево у реструктурирању		
		18. Експлоатација магнезита – лежиште у близини јаме Четковац, Општина Горњи Милановац	О: Магнохром д.о.о. Краљево у реструктурирању		
		19. Експлоатација магнезита – шира	О: Магнохром д.о.о. Краљево у		

Тематска област 4: Геолошки ресурси					
Планско решење 4.1: Експлоатација минералних сировина и изворишта термоминералних вода					
Ред. бр. СП	Стратешки приоритети СП	Активности / Пројекти за реализацију приоритета (А/П)	Учесници у реализацији активности / Одговорност (О) и партнери (Пр) за реализацију пројеката	Оријентациони износи и извори финансирања А и П	Рокови реализације А и П (фаза П)
		локалност Чачак, Општина Чачак 20. Експлоатација дијабаза – лежиште Црна Стена, Општина Чачак 21. Експлоатација магнезита – лежиште село Лазац, Општина Чачак 22. Експлоатација магнезита – лежиште Смољни До, Општина Лучани 23. Експлоатација кречњака – лежиште Рашчићи, Општина Ивањица 24. Експлоатација кречњачке брече – лежиште Граб, Гуча, Општина Лучани 25. Експлоатација шкриљаца – лежиште Маће, Општина Ивањица 26. Експлоатација Кречњака – лежиште Буђево, Општина Сјеница  27. Експлоатација кречњака ка ТКГ – лежиште Капура, Општина Сјеница 28. Експлоатација лигнита – лежиште Штаваљ, Општина Сјеница 29. Експлоатација кречњака – лежиште Крш, Градац, Општина Сјеница 30. Експлоатација кречњака – Горња Бистрица, Општина Нова Варош 31. Експлоатација кречњака - лежиште Дражевица, Општина Нова Варош 32. Експлоатација магнезита – Лежиште Гола Брда на Златибору, Општина Нова Варош 33. Експлоатација магнезита – Лежиште Стубло на Златибору, Општина Чајетина 34. Експлоатација магнезита – Лежиште	реструктурирању О: Неси доо, Чачак  О: Магнохром д.о.о. Краљево у реструктурирању О: Магнохром д.о.о. Краљево у реструктурирању О: Путеви доо Ивањица  О: Украс ад, Нови Пазар  О: Грађевинско предузеће Градитељ ад, Ивањица – у стечају О: Нови Пазар пут ад – Нови Пазар  О: Путеви доо Ивањица  О: Рудник угља-лигнита "Штаваљ", Сјеница, ЈП ПЕУ Штаваљ, Ресавица О: Дивља Ријека доо, Сјеница  О: АД "Јелен До", Јелен До  О: Путеви ад Ужице  О: Магнохром д.о.о. Краљево у реструктурирању  О: Магнохром д.о.о. Краљево у реструктурирању О: Магнохром д.о.о. Краљево у	Приватни капитал   Приватни капитал Приватни капитал  165.000.000. РСД/Приватни капитал Приватни капитал  Приватни капитал Приватни капитал Приватни капитал	до 2028.          7 година          до 2033.

Тематска област 4: Геолошки ресурси					
Планско решење 4.1: Експлоатација минералних сировина и изворишта термоминералних вода					
Ред. бр. СП	Стратешки приоритети СП	Активности / Пројекти за реализацију приоритета (А/П)	Учесници у реализацији активности / Одговорност (О) и партнери (Пр) за реализацију пројеката	Оријентациони износи и извори финансирања А и П	Рокови реализације А и П (фаза П)
		Криве стране и Торине, Општина Чајетина 35. Експлоатација магнезита – Лежиште Рибница, Општина Чајетина 36. Експлоатација магнезита – Лежиште Торник, Општина Чајетина 37. Експлоатација магнезита – Лежиште Словићи, Општина Чајетина 38. Експлоатација магнезита – Беглук на Златибору, Општина Чајетина 39. Експлоатација мермерисаног кречњака – лежиште Ужице 40. Експлоатација мермерног оникса – лежиште Клисуре, Општина Чајетина 41. Експлоатација украсног камена – лежиште Скружити, Општина Ужице 42. Експлоатација кречњака – лежиште Љубање – Рид, Општина Ужице 43. Експлоатација кречњака – лежиште Сињевац, Општина Ужице 44. Експлоатација мермера – лежиште Трешњица, Општина Пожега 45. Експлоатација украсног камена – лежиште Каран, Општина Ужице 46. Експлоатација мермера – лежиште Маднина Стена, општина Пожега 47. Експлоатација кречњака – лежиште Суво До, Јелен До 48. Експлоатација кречњака – лежиште Грабовик, Јелен До 49. Експлоатација магнезита – лежиште	реструктурирању О: Магнохром д.о.о. Краљево у реструктурирању О: Магнохром д.о.о. Краљево у реструктурирању О: Магнохром д.о.о. Краљево у реструктурирању О: Магнохром д.о.о. Краљево у реструктурирању О: Магнохром д.о.о. Краљево у реструктурирању О: Грађевинско предузеће Златибор О: ДОО Златибор Мермер, Ужице О: ДОО Златибор Мермер, Ужице О: ЈКП Нискоградња, Ужице О: Путеви ад Ужице О: Трешњица прва Рудници и индустрија мермера и гранита д.о.о., Аранђеловац О: Рудници и индустрија мермера "Венчац", Аранђеловац О: Златибор Мермер доо, Ужице О: АД "Јелен До", Јелен До О: АД "Јелен До", Јелен До О: Магнохром д.о.о. Краљево у	Приватни капитал Приватни капитал Приватни капитал Приватни капитал Приватни капитал Приватни капитал Приватни капитал Приватни капитал	до 2032. до 2035.

Тематска област 4: Геолошки ресурси					
Планско решење 4.1: Експлоатација минералних сировина и изворишта термоминералних вода					
Ред. бр. СП	Стратешки приоритети СП	Активности / Пројекти за реализацију приоритета (А/П)	Учесници у реализацији активности / Одговорност (О) и партнери (Пр) за реализацију пројеката	Оријентациони износи и извори финансирања А и П	Рокови реализације А и П (фаза П)
		Пожега, Општина пожега	реструктурирању		
		<p><i>Статус реализације за 2015. и 2016. годину</i>  МРЕ</p> <ol style="list-style-type: none"> <li>1. Експлоатација магнезита – лежишта предузећа Магнохром из Краљева није још увек покренута (Предузеће је у стечају од: 24.06.2016. године).</li> <li>2. Експлоатација лапорца и лапора, цементног лапрца – лежиште Галовићи код Косјерића, Косјерић, експлоатација ЈЕ у току.</li> <li>3. Експлоатација кречњака – лежиште Корал – Лазовићи код Косјерића, Општина Косјерић, нема активне експлоатације.</li> <li>4. Експлоатација кречњака – Лежиште Суво Врело (Лист 287), Општина Косјерић, експлоатација је у току.</li> <li>5. Експлоатација кречњака – лежиште Трнова Коса, Општина Горњи Милановац, нема активне експлоатације.</li> <li>6. Експлоатација дијабаза – лежиште Дреновачки Кик, Општина Косјерић, нема активне експлоатације.</li> <li>7. Експлоатација дијабаза – лежиште Мрчићи, Општина Косјерић, експлоатација је у току.</li> <li>8. Експлоатација дијабаза – лежиште Таван, Општина Косјерић, експлоатација је у току.</li> <li>9. Експлоатација дијабаза – лежиште Тавани - Марковићи, Општина Косјерић, експлоатација је у току.</li> <li>10. Експлоатација магнезита – лежиште Дивчибаре, Општина Косјерић, исто као под 1.</li> <li>11. Експлоатација кречњака – лежиште Рупељско, Општина Пожега, експлоатација је у току.</li> <li>12. Експлоатација кречњака – лежиште Ранци, село Бољевци, Општина Горњи Милановац, у 2015. била је активна експлоатација, у 2016. није вршена експлоатација.</li> <li>13. Експлоатација Pb i Zn – лежиште Рудник, Општина Горњи Милановац, експлоатација је у току.</li> <li>14. Експлоатација дацита – лежиште Ћерамиде, Општина Горњи Милановац, експлоатација је у току.</li> <li>15. Експлоатација кречњака – лежиште Острвица (Мезулана), Општина Горњи Милановац, нема активне експлоатације.</li> <li>16. Експлоатација кречњака – лежиште Дреновачки Кик, Општина Горњи Милановац, експлоатација је у току.</li> <li>17. Експлоатација магнезита, Општина Горњи Милановац, исто као под 1.</li> <li>18. Експлоатација магнезита – лежиште у близини јаме Четковац, Општина Горњи Милановац, исто као под 1.</li> <li>19. Експлоатација магнезита – шира локалност Чачак, Општина Чачак, исто као под 1.</li> <li>20. Експлоатација дијабаза – лежиште Црна Стена, Општина Чачак, нема активне експлоатације.</li> <li>21. Експлоатација магнезита – лежиште село Лазац, Општина Чачак, исто као под 1.</li> <li>22. Експлоатација магнезита – лежиште Смољни До, Општина Лучани, исто као под 1.</li> <li>23. Експлоатација кречњака – лежиште Рашчићи, Општина Ивањица, експлоатација је у току.</li> <li>24. Експлоатација кречњачке брече – лежиште Граб, Гуча, Општина Лучани, нема активне експлоатације.</li> <li>25. Експлоатација шкриљаца – лежиште Маће, Општина Ивањица, нема активне експлоатације.</li> <li>26. Експлоатација Кречњака – лежиште Буђево, Општина Сјеница, експлоатација је у току.</li> </ol>			

Тематска област 4: Геолошки ресурси					
Планско решење 4.1: Експлоатација минералних сировина и изворишта термоминералних вода					
Ред. бр. СП	Стратешки приоритети СП	Активности / Пројекти за реализацију приоритета (А/П)	Учесници у реализацији активности / Одговорност (О) и партнери (Пр) за реализацију пројеката	Оријентациони износи и извори финансирања А и П	Рокови реализације А и П (фаза П)
		<p>27. Експлоатација кречњака ка ТКГ – лежиште Капура, Општина Сјеница, експлоатација је у току.</p> <p>28. Експлоатација лигнита – лежиште Штаваљ, Општина Сјеница, експлоатација је у току.</p> <p>29. Експлоатација кречњака – лежиште Крш, Градац, Општина Сјеница, експлоатација је у току.</p> <p>30. Експлоатација кречњака – Горња Бистрица, Општина Нова Варош, није вршена експлоатација у току 2015-2016. године.</p> <p>31. Експлоатација кречњака – лежиште Дражевица, Општина Нова Варош – нису дати подаци.</p> <p>32. Експлоатација магнезита – Лежиште Гола Брда на Златибору, Општина Нова Варош, исто као под 1.</p> <p>33. Експлоатација магнезита – Лежиште Стубло на Златибору, Општина Чајетина, исто као под 1.</p> <p>34. Експлоатација магнезита – Лежиште Криве стране и Торине, Општина Чајетина, исто као под 1.</p> <p>35. Експлоатација магнезита – Лежиште Рибница, Општина Чајетина, исто као под 1.</p> <p>36. Експлоатација магнезита – Лежиште Торник, Општина Чајетина, исто као под 1.</p> <p>37. Експлоатација магнезита – Лежиште Словићи, Општина Чајетина, исто као под 1.</p> <p>38. Експлоатација магнезита – Беглук на Златибору, Општина Чајетина, исто као под 1.</p> <p>39. Експлоатација мермерисаног кречњака – лежиште Ужице, нема података.</p> <p>40. Експлоатација мермерног оникса – лежиште Клисуре, Општина Чајетина, експлоатација је у току.</p> <p>41. Експлоатација украсног камена – лежиште Скружити, Општина Ужице, нема активне експлоатације.</p> <p>42. Експлоатација кречњака – лежиште Љубање – Рид, Општина Ужице, експлоатација је у току.</p> <p>43. Експлоатација кречњака – лежиште Сињевац, Општина Ужице, нема активне експлоатације.</p> <p>44. Експлоатација мермера – лежиште Трешњица, Општина Пожега, у току су припремни радови за почетак експлоатације.</p> <p>45. Експлоатација украсног камена – лежиште Каран, Општина Ужице, нема активне експлоатације.</p> <p>46. Експлоатација мермера – лежиште Мандина Стена, општина Пожега, нема активне експлоатације.</p> <p>47. Експлоатација кречњака – лежиште Суво До, Јелен До, експлоатација је у току.</p> <p>48. Експлоатација кречњака – лежиште Грабовик, Јелен До, у току 2016. није било експлоатације.</p> <p>49. Експлоатација магнезита – лежиште Пожега, Општина Пожега, исто као под 1.</p> <p>Титан цементара Косјерић д.о.о.:</p> <p>2. Активно се врши експлоатација лапорца у складу са: Одобрењем за експлоатацију број 310-109/75 од 05/03/1975. издатим од Министарства за рударство и енергетику; Допунским рударским пројектом експлоатације лапорца из дубинског дела п.к.,„Галовићи” Косјерић број 310-02-00759/2006-06 од 04/12/2006 одобреним од Министарства за рударство и енергетику; и Употребномј дозволом за површински коп лапорца на п.к.,„Галовићи” I фаза број 310-03/2014 од 23/04/2014 издатој од Општинске управе Косјерић. Напомена: Предлаже се измена у називу активности: Експлоатација лапорца - лежиште Галовићи код Косјерића, Косјерић.</p>			

Тематска област 4: Геолошки ресурси					
Планско решење 4.1: Експлоатација минералних сировина и изворишта термоминералних вода					
Ред. бр. СП	Стратешки приоритети СП	Активности / Пројекти за реализацију приоритета (А/П)	Учесници у реализацији активности / Одговорност (О) и партнери (Пр) за реализацију пројеката	Оријентациони износи и извори финансирања А и П	Рокови реализације А и П (фаза П)
		<p>3. Не врши се експлоатација украсног камена из лежишта Корал. Предлаже се измена у називу активности: Експлоатација кречњака (украсног камена) - лежиште Корал - Лазови код Косјерића, Косјерић.</p> <p>4. Активно се врши експлоатација кречњака у складу са: Одобрењем за експлоатацију 310-1/12-02 од 13/06/2012 издатим од Општинске управе Косјерић; Допунским рударским пројектом експлоатације кречњака на п.к.,„Сува Врела” I фаза број 310-1/13-02 од 23/01/2013; и Допунским рударским пројектом експлоатације кречњака на п.к.,„Сува Врела” II фаза број 310-3/13 од 25.06.2013. године одобреним од Општинске управе Косјерић; и Употребном дозволом за површински коп кречњака на п.к.,„Сува Врела” I фаза број 310-7/13 од 10.12.2013. године издатој од Општинске управе Косјерић.</p>			
2.	Геолошка и металогенетска истраживања бабра, олова и цинка, уз присуство злата, арсена и сребра (у реону Чадиња-Пријеполје); хромита и других корисних елемената (локалитети Јелица, Трнава, Златибор, Брезна, Семегњево, Маљен); магнезита (на Златибору и Чачанском басену – Брезак и код Косјерића, Ражана – Мрамор); минерала бора и литијума и зеолита (на Пожешком, Прањанском или Чачанском неогеном басену).	<p>1. Пројекат геолошких истраживања бабра и пратећих метала (Pb, Zn, Ag, Au) на подручју Јабланика и Повлена (општина Косјерић и Ваљево) (2012-2015).</p> <p>2. Пројекат геолошких истраживања кречњака као техничког грађевинског камена на подручју Зимовник-Милосављевића брдо (општина Горњи Милановац) (2013-2015).</p> <p>3. Пројекат примењених геолошких истраживања бора, литијума и асоцијације пратећих елемената на подручју Лађеваца (град Чачак, општине Кнић, Краљево) (2012-2015).</p> <p>4. Пројекат примењених геолошких истраживања бора, литијума и асоцијације пратећих елемената на подручју Прељине (град Чачак, општина Горњи Милановац) (2012-2015).</p> <p>5. Пројекат примењених геолошких истраживања бора, литијума и</p>	<p>Министарство рударства и енергетике (МРЕ)</p> <p>1.О: Empire Mining SR” d.o.o. Београд  2. О: „Miner 122 Group” d.o.o. Београд  3-5. О: „Ultra Balkans” d.o.o. Београд  6. О: „Предузеће за путеве Београд” ад - у реструктурирању  7. О: „Dunav resources” d.o.o. Београд  8. О: „Vrcić company” d.o.o. Сјеница  9. О: „TSM Property” A.D. Сремска Митровица  10-11. О: „Rio Sava Exploration” d.o.o. Београд</p>	<p>1-6. Средства приватног сектора</p> <p>1. 4.333.000 РСД  2. 2.300.000 РСД  3. 11.222.000 РСД  4. 11.222.000 РСД  5. 11.222.000 РСД  6. 5.583.000 РСД  7. 3.560.000 РСД  8. 1.197.000 РСД  9. 57.449.000 РСД  10. 15.040.700 РСД  11. 3.854.700 РСД</p>	<p>1-8., 10-11. 2015.  9. 2015-2017.</p>

Тематска област 4: Геолошки ресурси					
Планско решење 4.1: Експлоатација минералних сировина и изворишта термоминералних вода					
Ред. бр. СП	Стратешки приоритети СП	Активности / Пројекти за реализацију приоритета (А/П)	Учесници у реализацији активности / Одговорност (О) и партнери (Пр) за реализацију пројеката	Оријентациони износи и извори финансирања А и П	Рокови реализације А и П (фаза П)
		<p>асоцијације пратећих елемената на подручју Трнаве у Чачанско-Краљевачком терцијарном басену (град Чачак, општина Краљево) (2012-2015).</p> <p>6. Пројекат примењених геолошких истраживања кречњака као техничко-грађевинског камен на локалитету Бабљак (општина Чачак) (2014-2015).</p> <p>7. Пројекат геолошких истраживања злата (Au) и пратећих метала на подручју Дубац (општина Лучани, Ивањица) (2012-2015).</p> <p>8. Пројекат примењених геолошких и геофизичких истраживања у широј локалности Лијешћа код Сјенице за утврђивање квалитета и резерви кречњака као грађевинског материјала (општина Сјеница) (2012-2015).</p> <p>9. Пројекат детаљних геолошких истраживања угља у локалитету Чукара код Чачка (општина Лучани) (2014-2017).</p> <p>10. Пројекат трогодишњих детаљних геолошких истраживања литијума, бора и пратећих елемената на подручју Добриње (град Чачак, општина Пожега, Горњи Милановац) (2012-2015).</p>			

Тематска област 4: Геолошки ресурси					
Планско решење 4.1: Експлоатација минералних сировина и изворишта термоминералних вода					
Ред. бр. СП	Стратешки приоритети СП	Активности / Пројекти за реализацију приоритета (А/П)	Учесници у реализацији активности / Одговорност (О) и партнери (Пр) за реализацију пројеката	Оријентациони износи и извори финансирања А и П	Рокови реализације А и П (фаза П)
		11. Пројекат трогодишњих детаљних геолошких истраживања литијума, бора и пратећих елемената на подручју Жевице (СЗ део Добрињског басена) (општина Пожега, Горњи Милановац, Косјерић) (2012-2015).			
<i>Статус реализације за 2015. и 2016. годину</i>					
МРЕ					
1. Пројекат је завршен, одустали су од истраживања.					
2. Пројекат је завршен.					
3-5. Пројекат је завршен, одустали су од истраживања.					
6. Пројекат је завршен.					
7. Пројекат је завршен, одустали су од истраживања.					
8. Пројекат је завршен.					
9. Укинута је решење за истраживање.					
10-11. Одустали су од истраживања.					
ЛЛС					
-					
5.	Побољшање информационе основе и инжењерско-геолошка истраживања, као подршка планирању, пројектовању и изградњи: израда карте хазарда терена (катастар клизишта и нестабилних падина и друго) у циљу сигурнијег избора локације и смањења трошкова изградње привредних објеката и инфраструктурних система, као и организовања мониторинга хазарда; и израда карте микросеизмичке рејонизације, како би се, уз		Министарство рударства и енергетике (МРЕ)		
		1. Пројекат на изради катастра клизишта и нестабилних падина.	1. О: МРЕ, Геолошки завод Србије	1. -	1-2. -
		2. Карта сеизмичке рејонизације са утврђеним националним параметрима према ЕС8-1.	2. О: МРЕ, Геолошки завод Србије, Сеизмолошки завод	2. Буџет РС (10%), Норвешка влада (90%) 45.000.000 РСД	
<i>Статус реализације за 2015. и 2016. годину</i>					
МРЕ					
1. Динамика реализације пројекта: Катастар клизишта и нестабилних падина територије Србије – зависи од средстава и кадровских могућности Геолошког завода Србије, сходно Годишњем програму основних геолошких истраживања које доноси Министарство рударства и енергетике. Током 2015 и 2016. године истраживања су настављена у склопу пројекта „Хармонизација података о клизиштима и обучавање локалних самоуправа за њихово праћење“ – BEWARE. На подручју Златиборског и Моравичког округа су током 2015-2016. године завршена истраживања клизишта по пројекту BEWARE и то					



Тематска област 4: Геолошки ресурси						
Планско решење 4.1: Експлоатација минералних сировина и изворишта термоминералних вода						
Ред. бр. СП	Стратешки приоритети СП	Активности / Пројекти за реализацију приоритета (А/П)	Учесници у реализацији активности / Одговорност (О) и партнери (Пр) за реализацију пројеката	Оријентациони износи и извори финансирања А и П	Рокови реализације А и П (фаза П)	
	евентуално обарање степена сеизмичности, смањили трошкови изградње.	за општине Бајина Башта, Косјерић и Чачак.				
		2. Није започет наставак реализације током 2015. и 2016. године. Средства из Норвешке донације, која су била намењена за реализацију овог пројекта током 2015. су преусмерена на обнову и помоћ поплављеним подручјима, а средства која су била намењена за реализацију овог пројекта током 2016. године преусмерена су на помоћ мигрантима.				
		Регионална развојна агенција за просторни и економски развој Рашког и Моравичког округа (РРАРМ)				
		1.Превенција и санирање клизишта реализација истражних бушотине и израда елабората.	1. О: ЈЛС Горњи Милановац и Чачак	1. Норвешка влада 11.900.000 РСД	1. 2015.	
		<i>Статус реализације за 2015. и 2016. годину</i> РРАРМ				
		1. Урађен је предлог пројекта за донаторска средства са анализом ситуације и потреба.				
		Општина Прибој				
1.Мапирање клизишта и нестабилних терена на територији општине Прибој, са израдом акционог плана за њихово санирање.	1. О: ЈЛС Пр: Прекограничне општине	1. Буџет ЈЛС ИПА фондови 5.950.000 РСД	1. 2015-2019.			
<i>Статус реализације за 2015. и 2016. годину</i> Општина Прибој						
1. Нису дате информације.						
Остале ЈЛС						
-						

Тематска област 5: Развој становништва, мреже насеља и јавних служби					
Планско решење 5.1: Демографска обнова					
Ред. бр. СП	Стратешки приоритети СП	Активности / Пројекти за реализацију приоритета (А/П)	Учесници у реализацији активности / Одговорност (О) и партнери (Пр) за реализацију пројеката	Оријентациони износи и извори финансирања А и П	Рокови реализације А и П (фаза П)
1.	Константна подршка државе смањивању унутаррегионалних разлика са посебном пажњом са територијалним потенцијалима односу на девастирана подручја која доживљавају економско заостајање и депопулацију.	Министарство за рад, запошљавање, борачка и социјална питања (МРЗБСП)			
		1. Реализација мера активне политике запошљавања, са посебним акцентом на суфинансирање програма или мера активне политике запошљавања предвиђене локалним акционим планом запошљавања, а у складу са усвојеним националним акционим планом запошљавања.	1. О: МРЗБСП, Национална служба за запошљавање Пр: Локална служба запошљавања	1. Буџет РС, Буџет ЈЛС	1. Континуална активност
		<i>Статус реализације за 2015. и 2016. годину</i> Нису добијене информације.			
2.	Ублажавање негативних демографских процеса мерама за заустављање емиграције младог стручног кадра (запослење, квалитет живота) и стварање услова за повратак и редистрибуцију становништва (запослење, комунално опремање насеља и друго).	Министарство за рад, запошљавање, борачка и социјална питања (МРЗБСП)			
		1. Реализација мера активне политике запошљавања, а у складу са усвојеним националним акционим планом запошљавања.	1. О: МРЗБСП, Национална служба за запошљавање Пр: Локална служба запошљавања	1. Буџет РС, Буџет ЈЛС	1. Континуална активност
		<i>Статус реализације за 2015. и 2016. годину</i> Нису добијене информације.			
Регионална развојна агенција за просторни и економски развој Рашког и Моравичког округа (РРАРМ)					
		1. Побољшање вештина становништва и повећање могућности за запошљавање: Анализа постојећих вештина становништва и потреба привреде у региону; Израда студије о понуди и потражњи на тржишту рада у региону; Израда плана усклађивања понуде и потражње на тржишту рада у региону; Оснивање центра за преквалификацију и доквалификацију; Имплементација посебних програма за побољшање вештина младих; Имплементација посебних програма за	1. О: РРАРМ Пр: РРАЗ, Удружење послодаваца, Регионална привредна комора Ужице, Организације које се баве развојем људских ресурса, Средње школе 2. О: Асоцијација теледомова Србије Пр: РРАРМ, Асоцијација за развој Ибра, НСЗ, Kendro Merimnas Oikouenias kai Pediou Fondation	1. Европски фондови, донације 2. Kendro Merimnas Oikouenias kai Pediou Fondation, Foundation for Development of Democratic Rightet (Dem Net)	1. - I фаза: 2 год II фаза: 3-5 год. 2. -

Тематска област 5: Развој становништва, мреже насеља и јавних служби					
Планско решење 5.1: Демографска обнова					
Ред. бр. СП	Стратешки приоритети СП	Активности / Пројекти за реализацију приоритета (А/П)	Учесници у реализацији активности / Одговорност (О) и партнери (Пр) за реализацију пројеката	Оријентациони износи и извори финансирања А и П	Рокови реализације А и П (фаза П)
		<p>побољшање вештина особа с посебним потребама.</p> <p>2.Теледомови за запошљавање - Унапређење запошљавања кроз развој информатичке писмености становништва: Реконструкција и опремање постојећих теледомова; Организовање курсева рачунара и других у теледомовима; Промоција волонтирства и спровођење програма волонтирања младих у теледомовима.</p>			
<p><i>Статус реализације за 2015. и 2016. годину</i></p> <p>РРАРМ:</p> <p>1. I фаза: Успостављена је међусекторска сарадња институција. У оквиру сарадње РРАРМса агенцијом РЕДАСП и њеног учешћа на реализацији међународног пројекта, EU Life Long Learning, израђен је документ „Компаративна анализа регионалних политика у области образовања одраслих”. Пружене су услуге информисања и обука за јачање капацитета незапослених, младих, потенцијалних и постојећих предузетника кроз одржане обуке за унапређење знања и вештина у општинама Моравичког округа.</p> <p>2. Није било активности у 2015. и 2016. години. У плану је израда анализа потреба и могућности.</p> <p>РПК Ужице:</p> <p>1. Прикупљени су и обрађени упитници за послодавце (52) о потребама привреде за образовним профилима. Организовани су састанци по општинама које припадају РПК у циљу примене нове методологије израде плана уписа у средње школе.</p>					
Град Чачак, Општина Пријепоље					
		1. Деловање Националне и локалне службе за запошљавање.	1. О: Национална служба за запошљавање Пр: Локална служба запошљавања	1. Буџет РС, Буџет ЈЛС	1. Континуална активност
<p><i>Статус реализације за 2015. и 2016. годину</i></p> <p>Град Чачак: Нису дате информације.</p> <p>Општина Пријепоље: Нису добијене информације.</p>					

Тематска област 5: Развој становништва, мреже насеља и јавних служби					
Планско решење 5.1: Демографска обнова					
Ред. бр. СП	Стратешки приоритети СП	Активности / Пројекти за реализацију приоритета (А/П)	Учесници у реализацији активности / Одговорност (О) и партнери (Пр) за реализацију пројеката	Оријентациони износи и извори финансирања А и П	Рокови реализације А и П (фаза П)
		Општина Горњи Милановац			
		1. Субвенције за самозапошљавање незапослених, за нова радна места и за реализацију програма стручне праксе.	1. О: ЈЛС, Национална служба за запошљавање Пр: Локална служба запошљавања	1. Буџет ЈЛС	1. -
		<i>Статус реализације за 2015. и 2016. годину</i> Општина Горњи Милановац: 1. Нису дате информације.			
		Остале ЈЛС			
		--			

Тематска област 5: Развој становништва, мреже насеља и јавних служби					
Планско решење 5.2: Развој људских ресурса					
Ред. бр. СП	Стратешки приоритети СП	Активности / Пројекти за реализацију приоритета (А/П)	Учесници у реализацији активности / Одговорност (О) и партнери (Пр) за реализацију пројеката	Оријентациони износи и извори финансирања А и П	Рокови реализације А и П (фаза П)
1.	Подизање нивоа образовања, развој знања и специјалних вештина радне снаге.	Министарство за рад, запошљавање, борачка и социјална питања (МРЗБСП)			
		1. У складу са годишњим програмом додатног образовања и обуке, који је саставни део националног акционог плана запошљавања.	1. О: МРЗБСП, Национална служба за запошљавање	1. Буџет РС	1. Континуална активност
		<i>Статус реализације за 2015. и 2016. годину</i> Нису добијене информације.			
		Град Чачак, Општина Пријепоље			
		1. Обука за активно тражење посла. 2. Обука у клубу за тражење посла. 3. Каријерно информисање. 4. Функционално основно образовање одраслих. 5. Програм обука за подизање	1-5. О: Национална Служба за запошљавање	1-5. Буџет РС	1-5. Континуалне делатности

Тематска област 5: Развој становништва, мреже насеља и јавних служби					
Планско решење 5.2: Развој људских ресурса					
Ред. бр. СП	Стратешки приоритети СП	Активности / Пројекти за реализацију приоритета (А/П)	Учесници у реализацији активности / Одговорност (О) и партнери (Пр) за реализацију пројеката	Оријентациони износи и извори финансирања А и П	Рокови реализације А и П (фаза П)
		компетенција незапослених лица. <i>Статус реализације за 2015. и 2016. годину</i> Град Чачак: Нису дате информације. Општина Пријепоље Нису добијене информације.			
			Град Ужице		
		1. Програми стипендирања и промовисања младих талената 2. Подршка размени знања и искустава кроз сарадњу релевантних институција и организација ( студенске и ђачке размене, семинари, конференције за образовани кадар, образовани кампови, истраживачки центар и сл.)	1-2. О: ЈЛС	1-2. Буџет ЈЛС	1-2. 2015-2016.
		<i>Статус реализације за 2015. и 2016. годину</i> Нису добијене информације.			
			Остале ЈЛС		
			--		
2.	Подршка за samozапшљавање и оснивање послова мањег размера као и унапређење реинтеграције и флексибилности радне снаге.	Министарство за рад, запошљавање, борачка и социјална питања (МРЗБСП)			
		1. Подршка samozапшљавању (субвенције за samozапшљавање), у складу са усвојеним националним акционим планом запошљавања.	1. О: МРЗБСП, Национална служба за запошљавање	1. Буџет РС	1. Континуална активност
		<i>Статус реализације за 2015. и 2016. годину</i> Нису добијене информације.			
			Регионална развојна агенција за просторни и економски развој Рашког и Моравичког округа (РРАРМ)		
		1. Имплементација програма флексибилног запошљавања у региону: Теренско истраживање и процена потреба за флексибилним запошљавањем (заинтересованих особа и потенцијалних	1. О: РРАРМ Пр: РРАЗ	1. уџет РС, Буџет ЈЛС	1.

Тематска област 5: Развој становништва, мреже насеља и јавних служби					
Планско решење 5.2: Развој људских ресурса					
Ред. бр. СП	Стратешки приоритети СП	Активности / Пројекти за реализацију приоритета (А/П)	Учесници у реализацији активности / Одговорност (О) и партнери (Пр) за реализацију пројеката	Оријентациони износи и извори финансирања А и П	Рокови реализације А и П (фаза П)
		послодаваца); Израда програма за флексибилно запошљавање по делатностима; Формирање виртуалног центра за флексибилно запошљавање - база података у оквиру НСЗ у којој ће бити понуда и потражња за овим обликом запошљавања).			
<i>Статус реализације за 2015. и 2016. годину</i>					
РРАРМ:					
1. Кроз имплементацију програма „Менторинг за ММСПП” започета је и процена потреба послодаваца за радном снагом.					
Град Чачак, Општина Пријепоље					
		1. Пружање информативно саветодавних и едукативних услуга у области предузетништва. 2. Програм самозапошљавања. 3. Менторинг програм. 4. Исплата новчане надокнаде у једнократном износу ради покретања сопственог посла или за заснивање радног односа.	1-4. О: Национална служба за запошљавање	1-4. Буџет РС	1-4. Континуалне активности
<i>Статус реализације за 2015. и 2016. годину</i>					
Нису добијене информације.					
Остале ЈЛС					
--					
3.	Побољшавање услова социјалног статуса појединих категорија становништва (одраслих особа без образовања, жена, деце, старих, избеглих и интерно расељених лица, војних инвалида и других посебно угрожених група).	Регионална развојна агенција за просторни и економски развој Рашког и Моравичког округа (РРАРМ) 1. Регионална мрежа саветовалишта и мобилних тимова за борбу против насиља у породици: Развој и унапређење општинских и посебних компетенција стручњака који раде са жртвама насиља у ситуацијама злостављања; Покретање ефикасне и координисане интервенције у борби	1. О: ЈЛС, РРАРМ Пр: РРАЗ, ЈЛС ЗМО	1. Буџет РС, Европски фондови, донације	1. -

Тематска област 5: Развој становништва, мреже насеља и јавних служби					
Планско решење 5.2: Развој људских ресурса					
Ред. бр. СП	Стратешки приоритети СП	Активности / Пројекти за реализацију приоритета (А/П)	Учесници у реализацији активности / Одговорност (О) и партнери (Пр) за реализацију пројеката	Оријентациони износи и извори финансирања А и П	Рокови реализације А и П (фаза П)
		<p>против насиља у породици; Подизање нивоа осетљивости локалних заједница на проблеме насиља у породици - сексуално и родно заснованог насиља и људских права.</p> <p><i>Статус реализације за 2015. и 2016. годину</i>            РРАРМ:            1.Активности се одвијају према редовним планским активностима центара за социјални рад.</p>			
Град Чачак, Општина Пријепоље					
		1. Спровођење члана 45.б. Закона о доприносима за обавезно социјално осигурање. 2. Информисање послодаваца о могућностима запошљавање особа са инвалидитетом (ОСИ). 3. Спровођење поступка процене радне способности. 4. Укључивање незапослених особа са инвалидитетом у мере и активности професионалне рехабилитације. 5. Програм субвенција зарада за запошљавање ОСИ без радног искуства. 6. Програм samozapoшљавања ОСИ. 7. Програм субвенција за отварање нових радних места ОСИ. 8. Програм рефундације примерених трошкова прилагођавања радног места за ОСИ. 9. Програм радне асистенције за ОСИ. 10. Јавни радови за ОСИ. 11. Програм Samozapoшљавање лица ромске националности.	1-13. О: Национална Служба за запошљавање	1-13. Буџет РС	1-13. Континуалне активности

Тематска област 5: Развој становништва, мреже насеља и јавних служби					
Планско решење 5.2: Развој људских ресурса					
Ред. бр. СП	Стратешки приоритети СП	Активности / Пројекти за реализацију приоритета (А/П)	Учесници у реализацији активности / Одговорност (О) и партнери (Пр) за реализацију пројеката	Оријентациони износи и извори финансирања А и П	Рокови реализације А и П (фаза П)
		12. Тренинг самоефикасности. 13. Каријерно саветовање.			
<i>Статус реализације за 2015. и 2016. годину</i>					
Град Чачак: Нису дате информације.					
Општина Пријепоље Нису добијене информације.					
Град Ужице					
		1. Програми подршке запошљавања /самозапошљавања лица са фактором отежане запошљивости (Роми, жене - посебно жене у сеоском подручју, млади, ОСИ). 2. Подршка концепту развоја омладинског предузетништва.	1-2. О: ЈЛС	1-2. Буџет ЈЛС 1. 1.000.000 РСД 2. 250.000 РСД	1-2. 2015-2016.
<i>Статус реализације за 2015. и 2016. годину</i>					
Град Ужице 1. У току 2015. и 2016. издвајана су средства за предвиђене програме који се реализују у сарадњи са НЗС. 2. Нису дате информације.					
Остале ЈЛС					
--					



Тематска област 5: Развој становништва, мреже насеља и јавних служби						
Планско решење 5.4: Очување и трансформација руралних насеља и подручја						
Ред. бр. СП	Стратешки приоритети СП	Активности / Пројекти за реализацију приоритета (А/П)	Учесници у реализацији активности / Одговорност (О) и партнери (Пр) за реализацију пројеката	Оријентациони износи и извори финансирања А и П	Рокови реализације А и П (фаза П)	
2.	Побољшање квалитета мреже путева и развој јавног саобраћаја, чиме ће се омогућити боља веза између насеља, посебно са центрима заједнице села.	Општина Ариље				
		1. Асфалтирање општинских путева	1. О: ЈЛС	1. Буџет ЈЛС, Буџет РС, донације	1. Континуална активност	
		<i>Статус реализације за 2015. и 2016. годину</i> Општина Ариље 1. Током 2015. и 2016. године асфалтирани су локални путеви у дужини од 11 км.				
		Општина Горњи Милановац				
		1. Реконструкција и рехабилитација општинских путева	1. О: ЈЛС	1. Буџет ЈЛС, Буџет РС, донације	2. Континуална активност	
		<i>Статус реализације за 2015. и 2016. годину</i> Општина Горњи Милановац 1. Нису дате информације.				
Остале ЈЛС						
--						
3.	Усклађивање мрежа објеката и услуга јавносоцијалне инфраструктуре са функцијама центара у мрежи насеља, размештајем и потребама корисника.	Град Чачак, Општина Пријепоље				
		1. Прибављање земљишта, изградња и реконструкција објеката НСЗ	1. О: Национална служба за запошљавање, локална самоуправа	1.	1. Континирана активност	
		<i>Статус реализације за 2015. и 2016. годину</i> Град Чачак: Нису дате информације. Општина Пријепоље Нису добијене информације.				
		Општина Горњи Милановац				
1. Изградњом ОШ у селу Семедраж решиће се просторије МЗ Семедраж (измештање школе због Аутопута Е-763 Београд-Јужни Јадран)	1. О: ЈЛС, ЈП ПС Пр: МЗ	1. Буџет РС	1. -			

Тематска област 5: Развој становништва, мреже насеља и јавних служби					
Планско решење 5.4: Очување и трансформација руралних насеља и подручја					
Ред. бр. СП	Стратешки приоритети СП	Активности / Пројекти за реализацију приоритета (А/П)	Учесници у реализацији активности / Одговорност (О) и партнери (Пр) за реализацију пројеката	Оријентациони износи и извори финансирања А и П	Рокови реализације А и П (фаза П)
		<i>Статус реализације за 2015. и 2016. годину</i> Општина Горњи Милановац: 1. Изградња ОШ је завршена.			
		Остале ЈЛС			
		--			
5.	Обнова, реконструкција и адаптација сеоских домова културе и месних заједница ради стварања услова за формирање мултифункционалних центара.	Општина Ариље			
		1. МФЦ Бреково, Крушчица и Дивљака	1. О: ЈЛС	1. Буџет ЈЛС	1. -
		<i>Статус реализације за 2015. и 2016. годину</i> Општина Ариље 1. Током 2015. и 2016. године није било активности на успостављању МФЦ Бреково, Крушчица и Дивљака на територији општине Ариље.			
		Остале ЈЛС			
		--			

Тематска област 5: Развој становништва, мреже насеља и јавних служби					
Планско решење 5.5: Развој јавних служби, посебно њихове доступности на руралним подручјима					
Ред. бр. СП	Стратешки приоритети СП	Активности / Пројекти за реализацију приоритета (А/П)	Учесници у реализацији активности / Одговорност (О) и партнери (Пр) за реализацију пројеката	Оријентациони износи и извори финансирања А и П	Рокови реализације А и П (фаза П)
		Министарство просвете, науке и технолошког развоја (МПНТР), Министарство здравља (МЗ), Министарство за рад, запошљавање, борачка и социјална питања (МРЗБСП); Министарство културе и информисања (МКИ)			
		--			
2.	Основно образовање и васпитање: увођење флексибилних програма који ће омогућити повећање релевантности знања, развијање животних вештина ученика, уважавање различитости и	Регионална развојна агенција за просторни и економски развој Рашког и Моравичког округа (РРАРМ)			
		1. Иновативни приступ образовању деце са сметњама у развоју / Стварање услова за бољу инклузију деце са сметњама у развоју: Тренинзи запослених у образовању у циљу боље инклузије деце са сметњама у развоју у формално	1. О: Центри за социјални рад Пр: Основне школе и Специјалне школе, Специјализоване НВО	1. Буџет РС, донације	1. -

Тематска област 5: Развој становништва, мреже насеља и јавних служби						
Планско решење 5.5: Развој јавних служби, посебно њихове доступности на руралним подручјима						
Ред. бр. СП	Стратешки приоритети СП	Активности / Пројекти за реализацију приоритета (А/П)	Учесници у реализацији активности / Одговорност (О) и партнери (Пр) за реализацију пројеката	Оријентациони износи и извори финансирања А и П	Рокови реализације А и П (фаза П)	
	укључивање различитих групација деце у образовни процес; вишенаменско коришћење постојећих објеката за мобилне екипе дечјих вртића, установа културе, курсеве информатике и слично; и организовање специјализованог превоза за ученике који живе на удаљености већој од 4 km од школе и за све ученике са посебним потребама.	образовање; Развој нових услуга на нивоу заједнице; Организовање креативних радионица и дружења деце са сметњама у развоју.				
		<i>Статус реализације за 2015. и 2016. годину</i> РРАРМ: 1.Активности су део редовних планских активности центара за социјални рад и ЈЛС кроз финансирање асистивних технологија и стручне подршке, укључујући и подршку удружењима грађана кроз програме лични пратилац, асистенција при учењу и активирању заједница.				
		Општина Лучани				
		1. Предузетништво у основном образовању (ИО Негришори и ИО Доња Краварица). 2. Образовни туризам у основном образовању - ИО Негришори и ИО Доња Краварица. 3. Образовни туризам у основном образовању (ИО Граб и ИО Зеоке).	1. О: Ученици и запослени у ОШ „Милан Благојевић” Лучани и ОШ „Мика Петровић Алас” 2. О: Ученици изапослени у ОШ Милан Благојевић” Лучани Пр: Школе из окружења (Ивањица, Г.Милановац, Љиг) 3. О: МПНТР Пр: Ученици и запослени у ОШ „Академик Миленко Шушић”, Гуча	1-2. Буџет ЈЛС 1.100.000 РСД 2. 400.000 РСД 3. Европски фондови, Буџет РС, Буџет ЈЛС	1-3. 2015-2016.	
	<i>Статус реализације за 2015. и 2016. годину</i> ОШ „Милан Благојевић” Лучани и ОШ „Мика Петровић Алас”: 1. Реализује се фазно. Прва фаза је успешно реализована. Реализација друге фазе ће се наставити, а у вези је са активношћу 2. 2. Урађен је пројекат са којим је конкурисано за средства код Министарства образовања и науке, али је одбијен. Поднет је захтев за средства Општини Лучани. 3. Урађен је пројекат „Образовни туризам” за ОШ „Академик Миленко Шушић” у Гучи, ИО Граб. Поднет је захтев за средства Општини Лучани, без одговора.					
	Остале ЈЛС					
3.	Средње, више и високо образовање: јачање и осамостаљивање постојећих средњих школа и отварање	РПК Ужице				
	1. Модернизација и хармонизација студија туризма у Србији: Пројекат настоји да побољша квалитет студијских програма у	1.О: РПК Ужице Пр: Висока пословно-техничка школа струковних студија у Ужицу;	1. ТЕМПУС програм 84.202.374 РСД РПК Ужице:	1. 2015-2016.		

Тематска област 5: Развој становништва, мреже насеља и јавних служби						
Планско решење 5.5: Развој јавних служби, посебно њихове доступности на руралним подручјима						
Ред. бр. СП	Стратешки приоритети СП	Активности / Пројекти за реализацију приоритета (А/П)	Учесници у реализацији активности / Одговорност (О) и партнери (Пр) за реализацију пројеката	Оријентациони износи и извори финансирања А и П	Рокови реализације А и П (фаза П)	
	нових уз редефинисање и усклађивање образовних профила са структуром и потребама привреде на регионалном и локалном нивоу, као и тражење нових начина финансирања и повезивања са привредом; умрежавање стручних школа сличних образовних профила, њихова диверзификација и већа флексибилност за прилагођавање потребама привреде и тржишта рада; и развијање стручног образовања модернизовањем опреме и наставних средстава и опремањем школа потребним садржајима.	домену туризма кроз модернизацију и хармонизацију студијских програма и обављање обуке.	Висока пословна школа струковних студија Нови Сад; Висока пословна школа струковних студија у Лесковцу; Универзитет у Крагујевцу; University of Greenwich (GB); TECHNOLOGIKO EKPAlDEYTIKO IDPUMA PEIRAlA(GR); Universitatea de Științe Agricole și Medicină Veterinară (RO); ТО регије Западна Србија; ПКВ; ТО Лесковац (2013-2016)	2.610.237 РСД		
<i>Статус реализације за 2015. и 2016. годину</i>						
РПК Ужице: Нису дате информације.						
Регионална развојна агенција за просторни и економски развој Рашког и Моравичког округа (РРАРМ)						
		1. Усклађивање образовања и каријере: Развој модуларног курикулума за помоћ средњим школама како би своје образовне програме што боље прилагодиле потребама тржишта рада; Анализа квалитета и унапређење програма праксе за средњошколце; Покретање приправничких програма у различитим предузећима и институцијама на територији за младе који су завршили школу и траже посао; Промотивне активности и подстицање младих на волонтирање током школовања; Организовање програма „Сенка на послу” за средњошколце.	О: РРАРМ Пр: Средње школе, НСЗ	1. Европски фондови	1. - 3-5 година	
<i>Статус реализације за 2015. и 2016. годину</i>						
РРАРМ: 1. Резултати прекограничног пројекта "Youth entrepreneurship" и израђена „Студија о увођењу предузетничког учења у						

Тематска област 5: Развој становништва, мреже насеља и јавних служби					
Планско решење 5.5: Развој јавних служби, посебно њихове доступности на руралним подручјима					
Ред. бр. СП	Стратешки приоритети СП	Активности / Пројекти за реализацију приоритета (А/П)	Учесници у реализацији активности / Одговорност (О) и партнери (Пр) за реализацију пројеката	Оријентациони износи и извори финансирања А и П	Рокови реализације А и П (фаза П)
		средњошколско образовање у Србији и Црној Гори” допринели су повећаном интересовању наставника за активности.			
		Град Ужице			
		Унапређење смештајних капацитета за студенте и ученике (студенски и ученички домови) (2013-2016).	1. О: Студенски „Дом Петар Радовановић” и ОШ „Миодраг В. Матић”.	1. Буџет ЈЛС, Буџет РС, донације 475.000 РСД	1. 2015-2016.
		<i>Статус реализације за 2015. и 2016. годину</i>			
		МНТР			
		1. У 2016. години реализовани су радови на модернизацији Дома за децу и омладину „Петар Радовановић” у Ужицу.			
		Остале ЈЛС			
		--			
4.	Здравствена заштита: повећање доступности примарне здравствене заштите корисницима, нарочито на руралном подручју, организовањем мобилних здравствених тимова, интегрисаним пружањем услуга здравствене и социјалне заштите и пружањем квалитетне прехоспиталне хитне медицинске помоћи.	Завод за јавно здравље Ужице			
		1. Оснивање Дома здравља Севојно од постојеће амбуланте Дома здравља Ужице у новоформираној градској општини Севојно. 2. Активирање мобилних здравствених екипа ради спровођења превентивних прегледа у руралним подручјима.	1. О: Здравствени центар Ужице и градска општина Севојно 2. О: Домови здравља у општинама Златиборског управног округа и локалне самоуправе Пр: Завод за јавно здравље Ужице и средства јавног информисања	1-2. Буџет РС, Буџет ЈЛС, донације	1. 2015-2016. 2. - 1 месец дана од усвајања плана
		<i>Статус реализације за 2015. и 2016. годину</i>			
		Нису добијене информације.			
		Регионална развојна агенција за просторни и економски развој Рашког и Моравичког округа (РРАРМ)			
		1. Унапређење здравствене заштите рањивих група у мање развијеном и у прекограничном подручју: Унапређење неонаталних центара кроз унапређење лаке инфраструктуре - опремање неонаталних центара; Развијање капацитета стручних служби; Јачање свести грађана о здравим навикама живота - развој заједничког Едукативног центра.	1. О: Заводи за јавно здравље и домови здравља	1. Буџет РС, донације	1. -

Тематска област 5: Развој становништва, мреже насеља и јавних служби					
Планско решење 5.5: Развој јавних служби, посебно њихове доступности на руралним подручјима					
Ред. бр. СП	Стратешки приоритети СП	Активности / Пројекти за реализацију приоритета (А/П)	Учесници у реализацији активности / Одговорност (О) и партнери (Пр) за реализацију пројеката	Оријентациони износи и извори финансирања А и П	Рокови реализације А и П (фаза П)
		<i>Статус реализације за 2015. и 2016. годину</i> РРАРМ: 1. Активности су део редовних планских активности здравствених установа. Спроведена је адаптација простора службе Хитне помоћи у Горњем Милановцу. Спроведене су акције грађана прикупљана средства за неонатално одељење и унапређење репродуктивног здравља жена у Чачку. Стручне службе раде процену ризика угроженог становништва од заразних болести и предузимају се планске и пројектне активности за спречавање појаве и ширења заразних болести. У сарадњи ЈЛС Чачак, институција и РРАРМ један од резултата је израђен предлог пројекта са анализом и потребама за унапређење положаја угрожених ромских породица "Shelter from the wind".			
		Општина Ариље			
		1. Формирање мобилних тимова и организовање превентивних систематских прегледа у удаљеним селима.	1. О: Дом Здравља Ариље, ЈЛС	1. -	1. -
		<i>Статус реализације за 2015. и 2016. годину</i> Општина Ариље 1. Општина Ариље и Дом здравља Ариље су и у 2015. и 2016. години организовале превентивне систематске прегледе у удаљеним селима. Овим прегледима је обухваћено око 400 лица.			
		Остале ЈЛС			
		--			
5.	Социјална заштита: развијање разноврсне социјалне услуге усаглашене са потребама корисника које се приоритетно задовољавају у локалној заједници и породици (природном окружењу), а омогућавају избор најмање рестриктивне услуге за корисника; и омогућавање останка већег броја деце, одраслих и старијих у биолошкој, сродничкој или другој породици, смањење броја	Град Ужице			
		1. Програми подршке унапређењу постојећих и развоју нових ванинституционалних услуга у заједници у складу са Законом о социјалној заштити (2012-2016).	1. О: ЈЛС Пр: МРЗБСП	1. Буџет ЈЛС, Буџет ЈЛС, донације	1. 2015-2016.
		<i>Статус реализације за 2015. и 2016. годину</i> Град Ужице 1. Нису дате информације.			
		Остале ЈЛС			
		--			

Тематска област 5: Развој становништва, мреже насеља и јавних служби					
Планско решење 5.5: Развој јавних служби, посебно њихове доступности на руралним подручјима					
Ред. бр. СП	Стратешки приоритети СП	Активности / Пројекти за реализацију приоритета (А/П)	Учесници у реализацији активности / Одговорност (О) и партнери (Пр) за реализацију пројеката	Оријентациони износи и извори финансирања А и П	Рокови реализације А и П (фаза П)
	деце у установама и смањење потреба за смештајем одраслих и старијих грађана у установама социјалне заштите.				
7.	Општински/градски сервиси: повећање доступности јавних услуга становништву развојем услужних центара општинских / градских управа и развојем мреже услуга и објеката месних канцеларија на руралном подручју општина/градава.	Регионална развојна агенција за просторни и економски развој Рашког и Моравичког округа (РРАРМ)			
		1. Јачање и повећање ефикасности служби ЛЕР-а, повезивање са РРА, унапређење менаџмент пула за управљање развојем мање развијених средина.	1. О: РРАРМ Пр: Општине и градови, ЛЕР службе, МЛУС, МП	Буџет РС, Међународни фондови	1.-
		<i>Статус реализације за 2015. и 2016. годину</i> РРАРМ: 1. Константне планске активности сарадње РРАРМ и ЈЛС. Пројектне активности, информисање, консултације, обуке: Одржане су регионалне обуке „Управљање пројектним циклусом” за представнике ЈЛС и институција и организација са територије Моравичког округа и шире, укључујући обуке „Управљање пројектним циклусом инфраструктурних пројеката”; Подржана је изградња капацитета ЈЛС и ЛЕР у спровђењу мера енергетске ефикасности у јавним зградама кроз пројекат међународне организације GIZ 1) Енергетска ефикасност у јавним зградама, у Србији; Унапређена је сарадња ЈЛС Моравичког округа у оквиру сарадње на примарној селекцији отпада кроз пројекат 2) Увођење примарне селекције отпада на територији Моравичког округа, у оквиру кога је израђен и Заједнички план имплементације за најбоље методолошке праксе за мерење количине и састава прикупљеног отпада.			
		Општина Горњи Милановац			
		1. Уређење просторија МЗ у склопу изградње ОШ у селу Семедраж (измештање школе због Аутопута Е-763, Београд-Јужни Јадран).	1. О: ЈЛС Пр: МГСИ, ЈП ПС	1. Буџет РС	1. -
		<i>Статус реализације за 2015. и 2016. годину</i> Општина Горњи Милановац: 1. Уређење просторија МЗ је завршено.			
		Општина Лучани			
		1. Увођење ГИС-а и едукација за одржавање ГИС-а.	1. О: Општинска управа општине Лучани Пр: ЈП „Дирекција за изградњу	1. Међународни фондови, Буџет РС, Буџет ЈЛС	1. 2015.

Тематска област 5: Развој становништва, мреже насеља и јавних служби					
Планско решење 5.5: Развој јавних служби, посебно њихове доступности на руралним подручјима					
Ред. бр. СП	Стратешки приоритети СП	Активности / Пројекти за реализацију приоритета (А/П)	Учесници у реализацији активности / Одговорност (О) и партнери (Пр) за реализацију пројеката	Оријентациони износи и извори финансирања А и П	Рокови реализације А и П (фаза П)
			општине Лучани", ЈКП „Комуналац", ЕД Чачак (Погон Гуча), ЈП СШ (орг. јединица у Гучи), Центар за социјални рад, Ловачко удружење „Драгачево" Гуча, Центар за културу и спорт општине Лучани „Драгачево" Гуча, Туристичка организација општине Лучани „Драгачево" Гуча, Телеком Србија, Дирекција за технику, ИЈ Чачак, Полицијска станица Лучани у Гучи, Дечији вртић, Основне и средње школе, Дом здравља, МДУЈС, Удружења грађана и НВО		
<i>Статус реализације за 2015. и 2016. годину</i>					
Општина Лучани:					
1. Реализација је одложена за наредни период.					
Остале ЈЛС					
--					



Тематска област 6: Развој привредних делатности					
Планско решење 6.1: Привредни развој					
Ред. бр. СП	Стратешки приоритети СП	Активности / Пројекти за реализацију приоритета (А/П)	Учесници у реализацији активности / Одговорност (О) и партнери (Пр) за реализацију пројеката	Оријентациони износи и извори финансирања А и П	Рокови реализације А и П (фаза П)
Министарство привреде (МП)					
--					
1.	Институционална подршка регионалном развоју, успешним фирмама и сектору МСП (из области пољопривреде, туризма, саобраћаја и складишно-логистичких активности, прерађивачког сектора, услужних делатности и друго) уз повезивање у производно-услугне регионалне кластере, комплетирање инфраструктуре (пре свега у привредно-индустријским зонама и туристичким дестинацијама) и еколошку прихватљивост.	1. WELLFOOD - Ојачање иновативних капацитета у сектору производње хране кроз размену знања и искустава и кроз формирање ADRIFOOD кластера, мреже истраживачких центара, произвођача, потрошача, образовних институција.	1. О: Provincia di Forli-Cesena, Camera di Commercio di Macerata, Regione Marche - Dipartimento Agricoltura, Forestazione e Pesca, Univerza na Primorskem, Znanstveno-raziskovalno središče Koper (UP ZRS), LIR Локална иницијатива развоја, Агенција за пружање стручних услуга у пољопривреди, Привредна комора Црне Горе, РПК Ужице, Innopolis, Universiteti Bujqesor Tiranes	1. Европски фондови Укупна вредност пројекта : 244.543.929 РСД Вредност пројекта за РПК Ужице: 18.345.040 РСД	1. 2015.
Статус реализације за 2015. и 2016. годину РПК Ужице: 1. Организована је обука на којима су представљена нова сазнања из области контроле и производње хране: представљена су искустава и знања партнерских земаља; учесници су упознати са организацијом послова на државном нивоу везаних за тему безбедности хране, као и обележавањем производа, контролом хране и правима потрошача у тој области. Представници привредних друштава и општина су се кроз студијско путовање упознали са праксом италијанских и холандских произвођача. Активности после завршетка пројекта у највећем делу спроводе се кроз рад секција из сектора пољопривреде које користе већ постојећу инфраструктура РПК.					
Регионална развојна агенција за просторни и економски развој Рашког и Моравичког округа (РРАРМ)					
		1. Регионални бизнис иновативни центар: Мапирање регистрованих организација, иноватора и технолошких компанија у Моравичком округу; Оснивање регионалног центра за иновације, трансфер технологије, изврност и продуктивност; Успостављање партнерстава; Организовање регионалних	1. О: РРАРМ Пр: РРАЗ, РПК, ЈЛС, МПНТР	1. Међународне финансијске институције (ЕИБ, World Bank, European Investment Fund, ИПА фондови, ЦИП фондови), Приватни сектор, Капитал	1. -

Тематска област 6: Развој привредних делатности					
Планско решење 6.1: Привредни развој					
Ред. бр. СП	Стратешки приоритети СП	Активности / Пројекти за реализацију приоритета (А/П)	Учесници у реализацији активности / Одговорност (О) и партнери (Пр) за реализацију пројеката	Оријентациони износи и извори финансирања А и П	Рокови реализације А и П (фаза П)
		такмичења за најбоље иновативне идеје, регионалног сајма иновација; Успостављање регионалне базе података за иновативни потенцијал у окрузима.		дијаспоре, Буџет РС (Национални фонд за иновације), Буџет ЈЛС 79.968.000 РСД	
		<i>Статус реализације за 2015. и 2016. годину</i> РРАРМ:			
		1. Спроведени консултативни процес, у изради документа „Мапе иновационих процеса у руралном и агро-бизнис сектору земаља на Балкану”, ЕУ пројекта института СИНЕАМ из Барија, резултирао је мапирањем институција подршке и са територије Моравичког округа. Спроводе се редовне активности НТП Чачак и факултета. На основу резултата ЕУ пројекта „Унапређење конкурентности дрвопрерађивача из Рашког и Моравичког округа” и уведених FSC i ISO стандарда унапређен је иновативни потенцијал и конкурентност компанија дрвопрерађивачког сектора на територији Моравичког округа, као и потенцијал за кластерско повезивање.			
		Општина Горњи Милановац			
		1. Порески подстицаји, ослобађања, кредити, подстицаји код улагања и програм обуке радне снаге.	1. О: ЈЛС	1. Буџет РС, Банке, Буџет ЈЛС	1. Континуална активност
		<i>Статус реализације за 2015. и 2016. годину</i> Општина Горњи Милановац			
		1. Нису дате информације.			
		Град Чачак			

Тематска област 6: Развој привредних делатности					
Планско решење 6.1: Привредни развој					
Ред. бр. СП	Стратешки приоритети СП	Активности / Пројекти за реализацију приоритета (А/П)	Учесници у реализацији активности / Одговорност (О) и партнери (Пр) за реализацију пројеката	Оријентациони износи и извори финансирања А и П	Рокови реализације А и П (фаза П)
		<p>1. Формирање кластера у различитим областима привреде и њихово међусобно повезивање.</p> <p>2. Формирање бизнис инкубатора за подршку новоформираним фирмама из различитих области привреде.</p> <p>3. Формирање иновационог фонда за помоћ физичким и правним лицима.</p> <p>4. Формирање кредитно-гарантних и унапређење већ постојећих стимулативних фондова за новоформиране и већ постојеће фирме.</p> <p>5. Јачање пословних удружења и асоцијација - повећање капацитета и унапређење квалитета услуга.</p> <p>6. Модернизација рада и инфраструктурно опремање постојећих и изградња нових индустријских и пословних зона.</p> <p>7. Формирање продајног и дистрибутивног центра за локалне производе широке потрошње .</p> <p>8. Оснивање научно – технолошког парка.</p>	<p>1. О: Пословна удружења, РПК Краљево ОЈ Чачак Пр: Град Чачак, предузећа, предузетничке радње, физичка лица, образовне и научне институције, РРАРМ</p> <p>2. О: Град Чачак Пр: „Градац 97”, Унија „Чачак 2000”, Агрономски факултет Чачак, Технички факултет Чачак, ИВЧ</p> <p>3. О: Град Чачак Пр: Научно технолошки парк, предузећа, пословна удружења, научне институције</p> <p>4. О: Град Чачак Пр: Национална служба за запошљавање – филијала Чачак, предузећа, предузетничке радње, финансијске институције</p> <p>5. О: Пословна удружења, Привредни савет ЈЛС Пр: РПК, пословна удружења, Научно технолошки парк, ЈЛС, предузећа, предузетничке радње</p> <p>6. О: Град Чачак Пр: Пословна удружења, Привредни савет ЈЛС, предузећа, предузетничке радње, инвеститори ЈП, ЈКП</p> <p>7. О: Град Чачак Пр: РПК Краљево ОЈ Чачак, Пословна удружења, предузећа, предузетничке радње</p> <p>8. О: Град Чачак Пр: „Градац 97”, Унија „Чачак 2000”</p>	<p>1-8. Буџет РС, Буџет ЈЛС, донације 4. 15 – 20.000.000 РСД годишње по фонду</p>	<p>1-7, 9. Континуалне активности 7. 2015-</p>

Тематска област 6: Развој привредних делатности					
Планско решење 6.1: Привредни развој					
Ред. бр. СП	Стратешки приоритети СП	Активности / Пројекти за реализацију приоритета (А/П)	Учесници у реализацији активности / Одговорност (О) и партнери (Пр) за реализацију пројеката	Оријентациони износи и извори финансирања А и П	Рокови реализације А и П (фаза П)
		<i>Статус реализације за 2015. и 2016. годину</i> Град Чачак 1. Нису дате информације.			
		Општина Нова Варош			
		1. Сарадња привредних субјеката и локалне самоуправе на програмима привредног развоја Нове Вароши.	1. О: ЈЛС Пр: привредни субјекти, РРАЗ, МП, НВО	1. Буџет ЈЛС, донације, приватан сектор	1. Континуална активност
		<i>Статус реализације за 2015. и 2016. годину</i> Општина Нова Варош: 1. Нису дате информације.			
		Општина Прибој			
		Успостављање система подршке за нове привредне субјекте са потенцијалом раста и развоја – субвенционисање комуналних услуга и пружање пословних услуга.	1. О: Удружење предузетника	1. Буџет ЈЛС 2.000.000 РСД/год	1. 2017.
		<i>Статус реализације за 2015. и 2016. годину</i> Општина Прибој 1. Нису дате информације.			
		Остале ЈЛС			
		--			
2.	Подршка развоју креативних ресурса као основи одрживог развоја економије и конкурентности.	Општина Прибој			
		1. Успостављање програма континуиране сарадње између образовања, привреде и локалне самоуправе (2012-2017).	1. О: ЈЛС Пр: Средње школе, Удружење предузетника, привредници	1. Буџет ЈЛС (20%), Донације (80%) 5.000.000 РСД	1. 2015-2017.
		<i>Статус реализације за 2015. и 2016. годину</i> Општина Прибој 1. Нису дате информације.			

Тематска област 6: Развој привредних делатности					
Планско решење 6.1: Привредни развој					
Ред. бр. СП	Стратешки приоритети СП	Активности / Пројекти за реализацију приоритета (А/П)	Учесници у реализацији активности / Одговорност (О) и партнери (Пр) за реализацију пројеката	Оријентациони износи и извори финансирања А и П	Рокови реализације А и П (фаза П)
		Град Чачак			
		1. Формирање иновационог фонда за помоћ физичким и правним лицима.	1. О: ЈЛС Пр: Научно технолошки парк, физичка лица, предузећа, пословна удружења, научне институције	1. Буџет ЈЛС	1. Континуална активност
		<i>Статус реализације за 2015. и 2016. годину</i> Град Чачак 1. Нису дате информације.			
		Град Ужице			
		1. Подршка развоју креативних индустрија (2012-2016).	1.О: ЈЛС	1. Буџет ЈЛС 400.000 РСД	1. 2015-2016.
		<i>Статус реализације за 2015. и 2016. годину</i> Град Ужице 1. Нису дате информације.			
		Општина Нова Варош			
		1. Помоћ привредницима у изради промотивних материјала. 2. Подизање квалитета производа и услуга. 3. Стандардизација производа. 4. Промоција привредних потенцијала.	1-4. О: ЈЛС, РПК, ПРАЗ Пр: привредни субјекти и удружења, МП, НВО	1-4: Буџет ЈЛС приватни сектор, Буџет РС	1-4. Континуалне активности
<i>Статус реализације за 2015. и 2016. годину</i> Општина Нова Варош: 1. Нису дате информације.					
Остале ЈЛС					
--					
3.	Изградња модерне привредне инфраструктуре и стварање повољне пословне и инвестиционе климе за опоравак и просторни развој привреде у градовима, руралном и планинском подручју.	Општина Прибој			
		1. Подршка примени нових технологија на новооснованим мини фармама, рибањацима и засадима воћа.	1. О: ЈЛС, МПЗЖС, Донатори	1. Буџет РС (МПЗЖС – 50%), Буџет ЈЛС (15%), Донације (35%) 3.000.000 РСД/ год.	1. 2012-2017.
<i>Статус реализације за 2015. и 2016. годину</i> Општина Прибој					

Тематска област 6: Развој привредних делатности					
Планско решење 6.1: Привредни развој					
Ред. бр. СП	Стратешки приоритети СП	Активности / Пројекти за реализацију приоритета (А/П)	Учесници у реализацији активности / Одговорност (О) и партнери (Пр) за реализацију пројеката	Оријентациони износи и извори финансирања А и П	Рокови реализације А и П (фаза П)
		1. Нису дате информације.			
		Град Чачак			
		1. Модернизација рада постојећих и изградња нових индустријских и пословних зона. 2. Осавремењавање, оживљавање и пуштање у рад, или давање у закуп појединих затворених производних погона или њихових делова. 3. Конверзија производног програма у складу са могућностима опреме и потребама тржишта. 4. Подршка оптимизацији процеса управљања производњом, осавремењавању производних постројења, примене интегрисаног система квалитета и савремених информационих технологија.	1. О: ЈЛС Пр: Приватни власници, Пословна удружења, МП, Привредни савет, предузећа, предузетничке радње, инвеститори, ЈКП 2-3. О: Привредни субјекти, Пословна удружења Пр: Привредни савет, Савет за локални економски развој, инвеститори, ЈЛС 4. О: Привредни субјекти Пр: РПК, Привредни савет, Савет за локални економски развој, привредна удружења, научне институције, ЈЛС	1-4. Буџет ЈЛС, Буџет РС, донације, европски програми	1-4. Континуалне активности
		<i>Статус реализације за 2015. и 2016. годину</i> Град Чачак			
		1. Нису дате информације.			
		Остале ЈЛС			
		--			
4.	Подршка опоравку, расту конкурентности и одрживом територијалном развоју индустрије и расту нове запослености.	1. IPR for SEE -Повећање конкурентности МСП- а: Пружање услуга предузећима које претходе подношењу пријаве за признање права интелектуалне својине, Информисање и образовање у области интелектуалне својине (ИС), Процена вредности ИС компаније, Подизање свести јавности о значају заштите ИС.	1. О: Chamber of Commerce of Venice(CCIAA VE) and Ancona(CCIAA AN) for Italy; Chamber of Commerce of Costanta(CCINA) for Romania; Chamber of commerce of Veszprem(CCV) and Central Hungarian Innovation Centre(CHIC) for Hungary; Austria Wirtschaftsservice(AWS); Chamber of	1. Европски фондови Укупна вредност пројекта: 163.030.000 РСД Вредност пројекта за РПК Ужице: 11.827.053 РСД	1.

Тематска област 6: Развој привредних делатности					
Планско решење 6.1: Привредни развој					
Ред. бр. СП	Стратешки приоритети СП	Активности / Пројекти за реализацију приоритета (А/П)	Учесници у реализацији активности / Одговорност (О) и партнери (Пр) за реализацију пројеката	Оријентациони износи и извори финансирања А и П	Рокови реализације А и П (фаза П)
			commerce of Kilkis, and of Epirus(KETAЕPIRUS) for Greece; РПК Ужице		
		<p><i>Статус реализације за 2015. и 2016. годину</i> РПК Ужице:</p> <p>1. Пружање услуга предузећима које претходе подношењу пријаве за признање права интелектуалне својине: у сарадњи са Заводом за интелектуалну својину за заинтересована предузећа урађена је дијагностика интелектуалне својине (ИС). Информисање и образовање у области интелектуалне својине (ИС): одржано је више презентација на тему заштите и коришћења ИС, публикована је монографија о заштити ИС у Златиборском округу, урађене су брошуре и лифлети везано за тему ИЦ. Подизање свести јавности о значају заштите ИС: кроз штампани материјал, презентације и сајт пројекта предузећа су упозната са значајем ИС за пословање на глобалном тржишту.</p>			
		Општина Прибој			
		1. Подршка удружењу предузетника (2012-2017). 2. Организован приступ коришћењу субвенција са националног нивоа (2012-2017).	1. О: Удружење предузетника, ЈЛС 2. О: ЈЛС	1-2. Буџет ЈЛС 1. 600.000 РСД/год. 2. 1.000.000 РСД/год.	1-2. 2015-2017.
		<p><i>Статус реализације за 2015. и 2016. годину</i> Општина Прибој</p> <p>1. Нису дате информације.</p>			
		Град Ужице			
		1. Успостављање локалног фонда за пружање нефинансијске подршке МСП у функцији очувања постојећих и отварања нових радних места - за развој радне снаге, подршку истраживању и развоју, техничку помоћ фирмама (2012-2016).	1. О: ЈЛС	1. Буџет ЈЛС 1.000.000 РСД/год.	1. 2015-2016.
		<p><i>Статус реализације за 2015. и 2016. годину</i> Град Ужице</p>			

Тематска област 6: Развој привредних делатности					
Планско решење 6.1: Привредни развој					
Ред. бр. СП	Стратешки приоритети СП	Активности / Пројекти за реализацију приоритета (А/П)	Учесници у реализацији активности / Одговорност (О) и партнери (Пр) за реализацију пројеката	Оријентациони износи и извори финансирања А и П	Рокови реализације А и П (фаза П)
		1. Није било активности у 2015. и 2016.			
		Општина Нова Варош			
		1. Програм подршке кроз спровођење мера ЛАПЗ. 2. Национални и локални програми подршке инвестицијама и отварању нових радних места.	1-2. О: ЈЛС Пр: МП, МРЗБСП, НАЛЕД, НАРР, НСЗ	1-2. Буџет ЈЛС, Буџет РС, донације	1. 2015-2018.
		<i>Статус реализације за 2015. и 2016. годину</i> Општина Нова Варош: 1. Нису дате информације.			
		Остале ЈЛС			
		--			
5.	Интензивирање партнерства на нивоу локалних власти и региона у циљу заједничког наступа код ЕУ и других релевантних међународних асоцијација за реализацију трансграничних програма развоја.	Град Чачак			
		1. Промотивни план за чачанску привреду: учешће Града Чачка на домаћим и међународним сајмовима, изложбама, оглашавање у медијима (активнији маркетинг). 2. Подстицање и јачање јавно-приватног партнерства које ће допринети стварању повољне пословне климе у граду Чачку. 3. Регионална сарадња града Чачка са другим градовима у земљи и иностранству.	1. О: ЈЛС Пр: ТО, медији, привредници, Пословна удружења, Привредни савет, Савет за локални економски развој, РРАРМ 2. О: ЈЛС Пр: РПК, Пословна удружења, предузећа, предузетничке радње 3. О: ЈЛС Пр: Партнерски градови, Пословна удружења, РПК, РРАРМ, Привредни савет, предузећа, пред. радње	1-3. Буџет ЈЛС	1-3. Континуалне активности
		<i>Статус реализације за 2015. и 2016. годину</i> Град Чачак 1. Нису дате информације.			
		Остале ЈЛС			
		--			



Тематска област 6: Развој привредних делатности						
Планско решење 6.2: Опремање и реализација нових привредних комплекса и локалитета						
Ред. бр. СП	Стратешки приоритети СП	Активности / Пројекти за реализацију приоритета (А/П)	Учесници у реализацији активности / Одговорност (О) и партнери (Пр) за реализацију пројеката	Оријентациони износи и извори финансирања А и П	Рокови реализације А и П (фаза П)	
Министарство привреде (МП)						
--						
1.	Обезбеђивање инфраструктурно опремљених привредних комплекса или локалитета од значаја за више општина/градова и регион, центрима заједнице насеља и другим насељима у којима је испољен интерес за развој привредних/ пословних садржаја, предузетништва, МСП и друго.	Општина Ариље				
		1. Формирање и комунално опремање индустријске зоне Ариље.	1. О: ЈЛС	1. Буџет ЈЛС, Буџет РС	1. 2017-2019.	
		<i>Статус реализације за 2015. и 2016. годину</i> Општина Ариље				
		1. Извршена је реконструкција улице Жртава фашизма, која повезује индустријску зону „Прогрес“ са ширим окружењем. У овој зони послује 10-ак привредних субјеката.				
		Град Чачак				
		1. Инфраструктурно опремање локација у складу са наменом и потребама привредне зоне.	1. О: ЈЛС Пр: ЈП, ЈКП, грађевинска предузећа	1. Буџет ЈЛС	1. - 2 године	
		<i>Статус реализације за 2015. и 2016. годину</i> Град Чачак				
		1. Нису дате информације.				
		Општина Нова Варош				
		1. Инфраструктурно опремање локација за инвестирање. 2. Ревитализација браунфилда.	1-2. О: ЈЛС Пр: МП; РРАЗ, СКГО, Канцеларија за ЕУ интеграције, НАРР, НАЛЕД	1-2. Буџет ЈЛС, Буџет РС, европски фондови	1-2. 2015-2018.	
<i>Статус реализације за 2015. и 2016. годину</i> Општина Нова Варош:						
1. Нису дате информације.						
Остале ЈЛС						
--						
2.	Подстицај конкурентности, јачања предузетништва, еко-иновација, енергетске ефикасности, бољих технологија, изградње	Регионална развојна агенција Златибор (РРАЗ)				
		1. Пројекат подршке развоју приватног сектора у јужној и југозападној Србији - USAID PSD.	1. О: НАРР Пр: РРАЗ, СЕДА, ЦРЈПО, РРАРМ	1. Донација USAID 389.500.000 РСД	1. 2015.	
		<i>Статус реализације за 2015. и 2016. годину</i>				

Тематска област 6: Развој привредних делатности						
Планско решење 6.2: Опремање и реализација нових привредних комплекса и локалитета						
Ред. бр. СП	Стратешки приоритети СП	Активности / Пројекти за реализацију приоритета (А/П)	Учесници у реализацији активности / Одговорност (О) и партнери (Пр) за реализацију пројеката	Оријентациони износи и извори финансирања А и П	Рокови реализације А и П (фаза П)	
	пословних инкубатора, регионалне мреже секторских кластера, и слично; оживљавање дела индустријских браунфилда.	Нису добијене информације.				
		Општина Прибој				
		1. Израда пројектно-техничке документације и оснивање удружења зоне унапређеног пословања (БИД зоне) (2012-2016).	1. О: Удружење предузетника	1. Буџет ЈЛС (10%), Донатори 90% 5.000.000 РСД/год.	1. 2015-2016.	
		<i>Статус реализације за 2015. и 2016. годину</i> Општина Прибој				
		1. Нису дате информације. Напомиње се да је завршена индустријска зона у Прибоју.				
		Град Чачак				
		1. Израда планско – техничке документације за индустријску зону. 2. Решавање имовинско - правних односа на подручју индустријске зоне.	1. О: ЈЛС Пр: ЈКП, ЈП, привредне организације 2. О: ЈЛС Пр: Власници парцела	1-2. –	1-2. - 2 године	
		<i>Статус реализације за 2015. и 2016. годину</i> Град Чачак				
		1. Нису дате информације.				
		Општина Нова Варош				
1. Активирање и јачање удружења приватних предузетника. 2. Обезбеђивање бољих услова за инвеститоре. 3. Промоција привредних потенцијала на разним манифестацијама. 4. Формирање међуопштинског кластера. 5. Изградња пословног инкубатора.	1-5. О: ЈЛС Пр: МП, РРА, СКГО, Канцеларија за ЕУ интеграције, НАРР, НАЛЕД	1-5. Буџет ЈЛС, Буџет РС, европски фондови	1-5. 2015-2018.			
<i>Статус реализације за 2015. и 2016. годину</i> Општина Нова Варош:						
1. Нису дате информације.						

Тематска област 6: Развој привредних делатности					
Планско решење 6.2: Опремање и реализација нових привредних комплекса и локалитета					
Ред. бр. СП	Стратешки приоритети СП	Активности / Пројекти за реализацију приоритета (А/П)	Учесници у реализацији активности / Одговорност (О) и партнери (Пр) за реализацију пројеката	Оријентациони износи и извори финансирања А и П	Рокови реализације А и П (фаза П)
		Град Ужице			
		1. Опремање Greenfield радне зоне „Л” са изградњом Драгачевске улице. 2. Опремање Greenfield индустријске зоне „Д”. 3. Успостављање система за подршку новим предузећима - унапређење рада Бизнис инкубатор центра.	1-2. О: Дирекција за изградњу ЈЛС 3. О: ЈЛС	1-2. Буџет Дирекције за изградњу ЈЛС 1. 826.000 РСД 2. 3.600.000 РСД 3. Буџет ЈЛС, донације 500.000 РСД/год.	1-3. 2015-2016.
		<i>Статус реализације за 2015. и 2016. годину</i> Град Ужице 1. Није било активности у 2015. и 2016. 2. Реализована је приступна саобраћајница до Бизнис инкубатор центра.			
		Остале ЈЛС			
		--			
3.	Припрема стратешких планова уређења, развоја и управљања индустријским зонама и акционих планова за реализацију индустријских зона и других пројеката.	Општина Пријепоље			
		1. Активности на изради пројектне документације за Индустријску зону 2.	1. О: ЕУ ПРОГРЕС, ЈЛС	1. ЕУ ПРОГРЕС 1.4.000.000 РСД	1. -
		<i>Статус реализације за 2015. и 2016. годину</i> Нису добијене информације.			
		Општина Нова Варош			
		1. Дефинисање локација за привредни развој. Израда студије оправданости.	1. О: ЈЛС Пр: МП, РРА, СКГО, НАРР, НАЛЕД	1. Буџет ЈЛС, Буџет РС, европски фондови	1. 2015-2020.
		<i>Статус реализације за 2015. и 2016. годину</i> Општина Нова Варош: 1. Нису дате информације.			
		Општина Пожега			
		1. ППР за индустријско-радне и слободне зоне.	1. О: ЈЛС, Дирекција за изградњу Пр: МП, МГСИ	1. Буџет ЈЛС, Буџет РС	1. -
	<i>Статус реализације за 2015. и 2016. годину</i> Општина Пожега: 1. Усвојен ПДР „Индустријска зона Јелен До” („Службени лист општине Пожега”, број 6/16).				

Тематска област 6: Развој привредних делатности					
Планско решење 6.2: Опремање и реализација нових привредних комплекса и локалитета					
Ред. бр. СП	Стратешки приоритети СП	Активности / Пројекти за реализацију приоритета (А/П)	Учесници у реализацији активности / Одговорност (О) и партнери (Пр) за реализацију пројеката	Оријентациони износи и извори финансирања А и П	Рокови реализације А и П (фаза П)
			Остале ЈЛС		
			--		
4.	Отварање планиране индустријске зоне у Севојну, Бранешком пољу (Бранешци - Сушица) – Мачкат, тј. изградња индустријског парка и слободне зоне, индустријско-привредне радне зоне у Пожеги, привредно-индустријске зоне у Прибоју, индустријских зона у Чачку, Пријепољу и друго.	1. Инфраструктурно опремање локација и проширење привредних зона у складу са наменом и потребама привредне зоне. 2. Оснивање земљишног фонда којим ће се финансирати откуп локација значајних за привредни развој града, комасација земљишта и замена земљишних поседа.	1. О: ЈЛС Пр: ЈП, ЈКП, надлежне институције, грађевинска предузећа 2. О: ЈЛС Пр: ЈП и ЈКП, привредне организације, власници парцела	1-2. Буџет ЈЛС	1. Континуална активност 2.2015.
		Статус реализације за 2015. и 2016. годину Град Чачак 1. Нису дате информације.			
			Остале ЈЛС		
			--		

Тематска област 7: Развој туризма					
Планско решење 7.1: Комплетирање и интеграција постојеће понуде у простору					
Ред. бр. СП	Стратешки приоритети СП	Активности / Пројекти за реализацију приоритета (А/П)	Учесници у реализацији активности / Одговорност (О) и партнери (Пр) за реализацију пројеката	Оријентациони износи и извори финансирања А и П	Рокови реализације А и П (фаза П)
		Министарство трговине, туризма и телекомуникација (МТТТ)			
			Град Чачак		
1.	Консолидација опремљености капацитета и боља организација коришћења постојеће туристичке понуде планинског (Златибора, Таре и Златара, и др.), бањског (Прибојске бање,	1. Формирање кластера у области туризма.	1. О: ТО Пр: ЈЛС, МТТТ, привредни субјекти из области туризма, образовне и научне институције, РПК Краљево ОЈ Чачак, РРАРМ	1. Буџет ЈЛС, Средства ТОС и ТО, Донаторска средства, пројектно финансирање	1. Континуална активност

Тематска област 7: Развој туризма							
Планско решење 7.1: Комплетирање и интеграција постојеће понуде у простору							
Ред. бр. СП	Стратешки приоритети СП	Активности / Пројекти за реализацију приоритета (А/П)	Учесници у реализацији активности / Одговорност (О) и партнери (Пр) за реализацију пројеката	Оријентациони износи и извори финансирања А и П	Рокови реализације А и П (фаза П)		
	Горње Трепче, Овчар бање и ваздушне бање Ивањица, здравствено-wellness центра на Златибору и др.), градског, манифестационог („Сабор трубача у Гучи” и др.), водног (Дрина и друге реке и језера), транзитног, излетничког, руралног и других специјализованих видова туризма и рекреације, уз функционално интегрисање понуде окружења.	<i>Статус реализације за 2015. и 2016. годину</i> Град Чачак 1. Нису дате информације.					
		Општина Лучани					
		1. Развој и побољшање волонтерске службе за време сабора трубача	1-2. О: ТО, Центар за културу и спорт општине Лучани	1. Буџет ЈЛС 1.100.000 РСД	1. - 6 месеци		
		2. Изградња комплекса „Трубачко село”.	Пр: ЈКП „Комуналац” Лучани, МТТТ	2. Буџет ЈЛС, Међународни фондови, Буџет РС 30.000.000 РСД	2. - 2 године		
		<i>Статус реализације за 2015. и 2016. годину</i> ТО, Центар за културу и спорт Општине Лучани: 1-2. Није реализован пројекат. Реализација је одложена за наредни период.					
		Општина Сјеница					
		1. Биатлон центар „Жари”.	1.О: ЈЛС	1. Буџет ЈЛС 70.000.000 РСД	1. - 5 година		
		2. Меморијални ски-нордијски центар „Амар Гарибовиц” Пашино брдо.	2. О: Јавно-приватно партнерство	2. Средства ЈПП 12.000.000 РСД	2. - 6 година		
3. Улазни пункт и старатељски центар СРП „Увац” у Дружинићима.	3. О: Општина Сјеница, Д.О.О „Увац-Резерват Белоглавог супа” Пр: МТТТ, МПЗЖС	3. Буџет РС, Буџет ЈЛС, донације 3.000.000 РСД	3. - 2 године				
<i>Статус реализације за 2015. и 2016. годину</i> Општина Сјеница: 1. Нису дате информације.							
Општина Бајина Башта							
1. Уређење приобаља реке Дрине за спорт и рекреацију.	1-3. О: ЈЛС	1-4. Буџет РС, Буџет ЈЛС, Средства ДХЕ, Донације, Приватни сектор	1. 2016. 2-3. 2015. 4. 2017.				
2. Уређење ушћа реке Раче у Дрину за спорт и рекреацију.	Пр: ЈП Дринско- лимске хидроелектране, Спортско туристички центар „Бајина Башта”, МТТТ, ЈП СВ, МПЗЖС, ЈКП „12. Септембар”, Дирекција за изградњу Бајина Башта						
3. Адаптација постојеће понтонске плаже на језеру Перућац и изградња пристана на пловном путу Перућац – Вишеград							

Тематска област 7: Развој туризма					
Планско решење 7.1: Комплетирање и интеграција постојеће понуде у простору					
Ред. бр. СП	Стратешки приоритети СП	Активности / Пројекти за реализацију приоритета (А/П)	Учесници у реализацији активности / Одговорност (О) и партнери (Пр) за реализацију пројеката	Оријентациони износи и извори финансирања А и П	Рокови реализације А и П (фаза П)
		(Андрићград). 4. Понтонска плажа на језеру Заовине.	4. О: ЈЛС Пр: Спортско туристички центар „Бајина Башта”, ЈП Дринско- лимске хидроелектране, МТТТ, Дирекција за изградњу Бајина Башта		
<i>Статус реализације за 2015. и 2016. годину</i>					
Општина Бајина Башта:					
1. Кроз измене и допуне Плана генералне регулације Бајине Баште дефинисан је појас пејзажног уређења дуж реке Дрине. Остале активности нису реализоване.					
2. Урађен је пројекат регулације реке Раче на ушћу у реку Дрину (ЈВП Србијаводе).					
3. Извршена је замена дашчане подлоге на понтонској плажи. Нису предузете никакве активности на изградњи пристана на пловном путу Перућац – Вишеград.					
4. Због константне осцилације и ниског нивоа језера у Заовинама, нису предузете никакве активности на постављању понтонске плаже.					
Остале ЈЛС					
--					
2.	Изградња нових и модернизација, комунално опремање и комерцијализација постојећих и потенцијалних смештајних капацитета (посебно у сеоским домаћинствима и постојећим викенд кућама) у складу са међународним стандардима и трендовима у туризму и хотелијерству.		Општина Лучани		
		1. Уређење и адаптација постојећих сеоских туристичких домаћинстава.	1. О: ТО, СТД Пр: МТТТ	1. Буџет РС, Приватни сектор 1.000.000 РСД	1. - Једна година
<i>Статус реализације за 2015. и 2016. годину</i>					
ТО, СТД:					
1. Реализовано је у мањој мери. Има нових категорисаних сеоских домаћинстава, али адаптација постојећих објеката није обављена.					
Општина Прибој					
		1. Реконструкција постојећих објеката у Бучју за развој сеоског туризма (2013-2015). 2. Реконструкција постојећих објеката у Кроаши за развој сеоског туризма (2014-2017).	1-2. О: ТО, МЗ Бучје Пр: Сеоска домаћинства	1-2. Буџет ЈЛС (10%), Донације (50%), Приватни сектор (40%) 1. 5.000.000 РСД 2. 5.000.000 РСД	1. 2015. 2. 2016-2017.

Тематска област 7: Развој туризма					
Планско решење 7.1: Комплетирање и интеграција постојеће понуде у простору					
Ред. бр. СП	Стратешки приоритети СП	Активности / Пројекти за реализацију приоритета (А/П)	Учесници у реализацији активности / Одговорност (О) и партнери (Пр) за реализацију пројеката	Оријентациони износи и извори финансирања А и П	Рокови реализације А и П (фаза П)
		<i>Статус реализације за 2015. и 2016. годину</i> Општина Прибој 1. Одложена је реализација. Урађена је техничка документација за реконструкцију објеката. 2. Неизвесна је реализација. Урађена је техничка документација за реконструкцију објеката..			
3.	Унапређење и развој туристичко-рекреативне инфраструктуре (терени, стазе, рецептивно-информативни пунктови, туристичка сигнализација и друго) и инфраструктурних система и некомерцијалних садржаја друштвеног стандарда.	ЈП Скијалишта Србије (ЈП СС)			
1. Израда инвестиционе и техничке документације, као и изградња инфраструктурних објеката у функцији постојећег скијалишта и планираног проширења ски центра Торник (општина Чајетина).		1. О: ЈП СС Пр: ЈЛС	1. Средства ЈП СС	1. -	
<i>Статус реализације за 2015. и 2016. годину</i> ЈП СС: 1. Одвијала се припрема техничке документације за изградњу услужног објекта скијалишта: објекат свлачионице за потребе мултифункционалног спортског терена и угоститељских садржаја.					
Општина Ариље					
1. Мини ски центар „Клокоч” Ариље		1. О: ЈЛС, ТО	1. Буџет ЈЛС 18.000.000 РСД	1. 2015-2016.	
<i>Статус реализације за 2015. и 2016. годину</i> Општина Ариље 1. Нису започеле активности на успостављању мини ски центра.					
Град Чачак					
1. Изградња визитор центра у Овчар Бањи. 2. Формирање занатских центара – претварање неискоришћених старих објеката у Чачку и старог моста на реци Морави у занатске центре.	1. О: ТО Пр: ЈЛС, привредни субјекти у туризму Чачка, МТТТ 2. О: Привредни субјекти Пр: ЈЛС, образовне и научне институције, пословна удружења, РПК Краљево ОЈ Чачак, Привредни савет, Савет за локални економски развој.	1. Буџет ЈЛС, Буџет РС, Донаторска средства, пројектно финансирање 29.750.000 РСД 2. Буџет ЈЛС, Буџет РС, Приватан сектор, Донаторска средства, пројектно финансирање	1. - 2. Континуелна активност		

Тематска област 7: Развој туризма					
Планско решење 7.1: Комплетирање и интеграција постојеће понуде у простору					
Ред. бр. СП	Стратешки приоритети СП	Активности / Пројекти за реализацију приоритета (А/П)	Учесници у реализацији активности / Одговорност (О) и партнери (Пр) за реализацију пројеката	Оријентациони износи и извори финансирања А и П	Рокови реализације А и П (фаза П)
		<i>Статус реализације за 2015. и 2016. годину</i> Град Чачак 1. Нису дате информације.			
		Општина Лучани			
		1. Повезивање постојећих бициклических стаза (правац Пожега-Пилатовићи-Гуча-Ивањица-Студеница) и са правцем Овчар бања-Лучани. Обележавање планинарских стаза и повезивање са постојећим стазама (Овчар -Јелица-Чемерно). Постављање инфо пункта у центру Гуче. 2. Израда пројекта и постављање туристичке сигнализације на територији општине Лучани.	1. О: Туристичка Регија Западне Србије, ТО Чачка, ТО Пожеге, ТО Ивањице, РРАРМ, ТО „Драгачево”, ПД из Чачка и Голије 2. О: ТО Пр: МТТТ	1-2. Буџет РС, Буџет ЈЛС, Међународни фондови 1. 200.000 РСД 2. 350.000 РСД (израда пројекта) 1.500.000 РСД (израда и постављање сигнализације)	1-2. - Једна година
		<i>Статус реализације за 2015. и 2016. годину</i> ТО „Драгачево”, ТО: 1. Уређене и обележене су бициклическе и планинарске стазе на планини Јелици и обележене планинарске стазе на Овчару. 2. Урађен је Главни пројекат туристичке сигнализације на територији општине Лучани, чека се његова реализација			
		Општина Бајина Башта			
		1. Техничко – информатичко опремање постојећег Туристичког инфо-центра у Бајиној Башти и формирање нових у Перућцу и на Калуђерским барама на Тари. 2. Унапређивање туристичке сигнализације. 3. Изградња нових пешачких и бициклических стаза. 4. Изградња инфраструктуре за екстремне спортове (слободно пењање, параглајдинг, кањонинг).	1. О: Спортско туристички центар „Бајина Башта”, ЈЛС Пр: ТОС 2. О: Спортско туристички центар „Бајина Башта”, ЈЛС Пр: ТОС, ЈП НП Тара, Туристичка регија Западна Србија, МТТТ 3-4. О: Спортско туристички центар „Бајина Башта”, ЈЛС Пр: ТОС, ЈП НП Тара, Туристичка регија Западна Србија, МОС	1. Буџет РС, Буџет ЈЛС 2-4. Буџет РС, Буџет ЈЛС, Буџет НП Тара	1-3. 2015. 4. 2016.



Тематска област 7: Развој туризма					
Планско решење 7.1: Комплетирање и интеграција постојеће понуде у простору					
Ред. бр. СП	Стратешки приоритети СП	Активности / Пројекти за реализацију приоритета (А/П)	Учесници у реализацији активности / Одговорност (О) и партнери (Пр) за реализацију пројеката	Оријентациони износи и извори финансирања А и П	Рокови реализације А и П (фаза П)
		<i>Статус реализације за 2015. и 2016. годину</i> Општина Бајина Башта: Нису дате информације.			
		Општина Прибој			
		1. Изградња пешачких и бицикличких стаза Бања-Грачаница, Црни врх-Манастир Увац, Прибој-Голешко брдо-Прибојска Голеша, и пешачке стазе на деоници Бања- Јабуре (2013-2017).	1. О: ТО, ЈЛС, Пр: МОС	1. Буџет ЈЛС (20 %), Буџет РС (30%), Донације (50%)	1. 2015-2017.
		<i>Статус реализације за 2015. и 2016. годину</i> Општина Прибој 1. Реализоване су планиране стазе.			
		Остале ЈЛС			
		--			

Тематска област 7: Развој туризма						
Планско решење 7.2: Реализација туристичке понуде и инфраструктуре у оквиру туристичких рејона						
Ред. бр. СП	Стратешки приоритети СП	Активности / Пројекти за реализацију приоритета (А/П)	Учесници у реализацији активности / Одговорност (О) и партнери (Пр) за реализацију пројеката	Оријентациони износи и извори финансирања А и П	Рокови реализације А и П (фаза П)	
Министарство трговине, туризма и телекомуникација (МТТТ)						
--						
1.	Развој целогодишње туристичко-рекреативне понуде (потенцијалних полова развоја) у оквиру туристичких рејона: (а) Тара-Ваљевско-подрињске планине-Рудник (НП Тара са Перућцем, Дрином и Бајином Баштом, Горњи Милановац са Бањом Трепчом и Рудником, Косјерић са Маљеном, Повленом и Зарожјем); (б) рејон Полимља са Јадновником (Прибој са Прибојском бањом и Пријеполје са манастиром Милешева, Лимом и Потпећким језером, Побијеником и Јадовником); (в) Моравичко-Драгачевски рејон са Голијом (Чачак са Овчар бањом, са бањом Горња Трепча и Слатина, и манастирима у Овчарско-кабларској клисури, Лучани са Гучом и Драгачевом, Пожега са Тометиним пољем и Жежевицом, Ивањица са Голијом, Ариље са Моравицом	ЈП Скијалишта Србије (ЈП СС)				
		1. Изградња спортско – рекреативних летњих садржаја комплементарних скијашкој инфраструктури на територији ски центра Торник (Општина Чајетина).	1. О: ЈП СС Пр: ЈЛС	1. Буџет ЈП СС	1. -	
		<i>Статус реализације за 2015. и 2016. годину</i> ЈП СС: 1. Одвијала се припрема техничке документације за изградњу забавних летњих и зимских садржаја: вештачка стена, адриналинске стаза за панорамско спуштање, авантура парк.				
		Општина Лучани				
		1. Реализација пројекта „Археолошки парк Градина” 2. Реализација пројекта уређења Рћанске пећине 3. Реализација пројекта уређења и изградње spa и wellness центра у Овчар бањи.	1. О: Центар за културу и спорт општине Лучани, ТО „Драгачево” Пр: МТТТ, МКИ 2. О: ЈЛС 3. О: ЈЛС Пр: приватни сектор	1-3. Буџет ЈЛС, Буџет РС, приватни сектор 1. 50.000.000 РСД 2. 20.000.000 РСД 3. 30.000.000 РСД	1-3. – 1. 3 године 2. 2 године 3. 3 године	
<i>Статус реализације за 2015. и 2016. годину</i> Општина Лучани, Центар за културу и спорт Општине Лучани, ТО „Драгачево”: 1-3. Пројекти нису реализовани. Рћанска пећина је од 2015. године под старатељством ТО „ Драгачево”. Реализација пројеката је одложена за наредни период.						
Остале ЈЛС						
--						

Тематска област 7: Развој туризма						
Планско решење 7.2: Реализација туристичке понуде и инфраструктуре у оквиру туристичких рејона						
Ред. бр. СП	Стратешки приоритети СП	Активности / Пројекти за реализацију приоритета (А/П)	Учесници у реализацији активности / Одговорност (О) и партнери (Пр) за реализацију пројеката	Оријентациони износи и извори финансирања А и П	Рокови реализације А и П (фаза П)	
	и Мучњем); (г) Златибор са Златарско-Пештерским (Сјеничким) рејоном (Чајетина са парком природе Златибор и туристичким центром Златибор и скијалиштем Торник, Сирогојном и Љубишем, Ужице са језером Врутци, аеродромом Поникве, Кремном реком Ђетињом, Мокром Гором и Шарганском осмицом, Нова Варош са Златаром - СРП Увац и Сјеница са Сјеничким језером, Пештерском површи и скијалиштима на Јадовнику, Озрену, Ревуши и Јеленку).					
2.	Активирање развоја комплентарних делатности посредством туризма, посебно у производњи еко-хране, аутентичних етно-производа и друго, интерпретација вредности природне и културне баштине и друго.	Општина Ариље				
		1. Манифестација „Дани малине” Ариље.	1. О: ЈЛС, ТО	1. Буџет ЈЛС 3.000.000 РСД /год.	1. 2015-2019.	
		<i>Статус реализације за 2015. и 2016. годину</i> Општина Ариље 1. Манифестација је одржана 2015. и 2016. године, Редовно се одржава од 2013. године.				
		Град Чачак				
		1. Формирање стимулативних фондова за помоћ очувању старих занат.	1. О: ЈЛС Пр: Привредни субјекти, пословна удружења, Привредни савет, Савет за локални економски развој, РПК Краљево	1. Буџет ЈЛС, Донаторска средства, пројектно финансирање	1.Континуална активност	
<i>Статус реализације за 2015. и 2016. годину</i> Град Чачак 1. Нису дате информације.						
Општина Лучани						

Тематска област 7: Развој туризма					
Планско решење 7.2: Реализација туристичке понуде и инфраструктуре у оквиру туристичких рејона					
Ред. бр. СП	Стратешки приоритети СП	Активности / Пројекти за реализацију приоритета (А/П)	Учесници у реализацији активности / Одговорност (О) и партнери (Пр) за реализацију пројеката	Оријентациони износи и извори финансирања А и П	Рокови реализације А и П (фаза П)
		1. Организовање гастро сајмова и манифестација на којима се презентује гастро понуде и вредности културне баштине.	1. О: Центар за културу и спорт општине Лучани, ТО Пр: МЗ	1. Буџет ЈЛС 100.000 РСД	1. -
<i>Статус реализације за 2015. и 2016. годину</i>					
Центар за културу и спорт Општине Лучани, ТО „ Драгачево”:					
1. ТО „Драгачево“ је учествовало на сајмовима у Србији и иностранству презентујући поред туристичке понуде и гастрономске садржаје. Промоције су организоване у Београду, Љубљани, Темишвару, Бања Луци, Софији и др.					
Општина Бајина Башта					
		1. Понуда сувенира базираних на традицији подручја.	1. О: ЈЛС Пр: МТТТ, МПЗЖС, ЈП НП Тара	1. Буџет РС, Буџет ЈЛС	1. Континуална активност
<i>Статус реализације за 2015. и 2016. годину</i>					
Општина Бајина Башта:					
1. У туристичко-информативном центру знатно је унапређена понуда сувенира базираних на традицији подручја.					
Остале ЈЛС					
--					
Општина Лучани					
3.	Развој саобраћајне инфраструктуре, у функцији повећања доступности и интегрисања туристичке понуде, као и система остале техничке инфраструктуре (водоснабдевања и канализација отпадних вода, електроснабдевања и телекомуникација) и јавних садржаја.	1. Асфалтирање приступних путева до Рћанске пећине, језера „Голи камен” и Градине на Јелици.	1. О: ЈЛС, ЈЛС Ивањица, Град Чачак Пр: ЈП ПС	1. Буџет ЈЛС, Буџет РС	1.- 2 године
<i>Статус реализације за 2015. и 2016. годину</i>					
Општина Лучани:					
1.Реализација је одложена за наредни период.					
Општина Ариље					
		1. Завршетак изградње деонице државног пута ПА 196 преко Височке бање до Љубиша.	1. О: ЈЛС, ЈЛС Чајетина Пр: ЈП ПС	1. Буџет ЈЛС, Буџет РС	1.- 2 године
<i>Статус реализације за 2015. и 2016. годину</i>					
Општина Ариље					
1. Током 2015. и 2016. године није било активности на реализацији овог пројекта.					

Тематска област 7: Развој туризма					
Планско решење 7.2: Реализација туристичке понуде и инфраструктуре у оквиру туристичких рејона					
Ред. бр. СП	Стратешки приоритети СП	Активности / Пројекти за реализацију приоритета (А/П)	Учесници у реализацији активности / Одговорност (О) и партнери (Пр) за реализацију пројеката	Оријентациони износи и извори финансирања А и П	Рокови реализације А и П (фаза П)
		Општина Прибој			
		1. Инфраструктурно и комунално опремање Прибојске Бања (2013-2017). 2. Санација клизишта у Прибојској Бањи (2012-2017).	1. О: ЈЛС и инвеститор 2. О: Дирекција за изградњу Прибоја, ЈЛС Пр: МПЗЖС	1. Буџет ЈЛС (40%), Средства инвеститора (60%) 40.000.000 РСД 2. Буџет ЈЛС (10%), Буџет РС (90%), 106.000.000 РСД	1-2. 2015-2017.
		<i>Статус реализације за 2015. и 2016. годину</i> Општина Прибој 1. Делимично је реализовано инфратруктурно и комунално опремање Прибојске Бање. 2. Делимично је санирано клизиште у Прибојској Бањи.			
		Општина Бајина Башта			
		1. Реконструкција државног пута ПА 170 на Калуђерским Барама. 2. Рехабилитација државног пута ПБ 403 Калуђерске Баре – Митровац – Заовине.	1-2. О: ЈЛС, Дирекција за изградњу Општине Пр: ЈП ПС	1-2. Буџет РС, Буџет ЈЛС 2. Буџет РС, Буџет ЈЛС	1. 2015. 2. 2015–2016.
		<i>Статус реализације за 2015. и 2016. годину</i> Општина Бајина Башта: 1. Завршена јереконструкција пута на Калуђерским Барама. 2. Саниране су ударне рупе на путу Калуђерске Баре – Митровац – Заовине.			
		Остале ЈЛС			
		--			

Тематска област 7: Развој туризма						
Планско решење 7.3: Израда развојних докумената и сарадња субјеката развоја туризма						
Ред. бр. СП	Стратешки приоритети СП	Активности / Пројекти за реализацију приоритета (А/П)	Учесници у реализацији активности / Одговорност (О) и партнери (Пр) за реализацију пројеката	Оријентациони износи и извори финансирања А и П	Рокови реализације А и П (фаза П)	
1.	Израда просторних и урбанистичких планова, програма развоја туризма и техничке документације за изградњу и уређење предвиђених садржаја.	ЈП Скијалишта Србије (ЈП СС)				
		1. Израда ПДР „Торник“.	1. О: ЈПСС, Општина Чајетина Пр: ТО Чајетина	1. Буџет ЈЛС, Средства ЈП СС	1. -	
		<i>Статус реализације за 2015. и 2016. годину</i> ЈП СС:				
		1. Завршена израда Плана детаљне регулације скијалишта Торник.				
		Општина Ариље				
		1. Израда ПДР Височка бања. 2. Израда Програма развоја туризма општине Ариље 2017-2022.	1-2. О: ЈЛС 1. Пр: МГСИ 2. Пр: МТТТ	1-2. Буџет ЈЛС, Буџет РС 4.000.000 РСД	1. 2015. 2. 2016-2017.	
		<i>Статус реализације за 2015. и 2016. годину</i> Општина Ариље				
		1. Донета је одлука о изради ПДР Височка бања од стране СО Ариље. 2. Нису започеле активности на изради Програма развоја туризма општине Ариље 2017-2022.				
		Град Чачак				
		1. Израда Програма развоја туризма града Чачка са маркетинг планом.	1. О: ЈЛС Пр. ТО, привредни субјекти из области туризма, РПК Краљево ОЈ Чачак, РРАРМ, МТТТ	1. Буџет ЈЛС, Буџет РС, Донаторска средства	1. -	
<i>Статус реализације за 2015. и 2016. годину</i> Град Чачак						
1. Нису дате информације.						
Општина Лучани						
1. Израда програма развоја туризма општине Лучани.	1. О: ЈЛС Пр: ТО „Драгачево“, Центар за културу општине Лучани, МТТТ	1. Буџет ЈЛС, Буџет РС 1.350.000 РСД	1. -			
<i>Статус реализације за 2015. и 2016. годину</i> Општина Лучани:						
1. Програми развоја туризма донети су за 2015. и 2016. годину.						

Тематска област 7: Развој туризма					
Планско решење 7.3: Израда развојних докумената и сарадња субјеката развоја туризма					
Ред. бр. СП	Стратешки приоритети СП	Активности / Пројекти за реализацију приоритета (А/П)	Учесници у реализацији активности / Одговорност (О) и партнери (Пр) за реализацију пројеката	Оријентациони износи и извори финансирања А и П	Рокови реализације А и П (фаза П)
		Општина Бајина Башта			
		1. Израда програма развоја туризма општине Бајина Башта са маркетинг планом. 2. Израда ПДР у дефинисаним зонама ПГР-а Калуђерске Баре. 3. Израда ПГР Митровац, ПГР Заовине и ПГР Долина Дрине. 4. Дефинисање обавезујућих идејних решења за објекте на Тари.	1. и 4. О: ЈЛС Пр: ТО, МТТТ 2-3. О: ЈЛС Пр: МГСИ	1-3. Буџет ЈЛС, Буџет РС 4. Буџет ЈЛС	1-4. -
		<i>Статус реализације за 2015. и 2016. годину</i> Општина Бајина Башта: 1. Нису спроведене активности на изради Програма развоја туризма. 2. Започета је израда урбанистичког пројекта уређења трга на Калуђерским Барама. 3. Донете су одлуке о приступању изради Плана детаљне регулације за насеља Митровац и Крња Јела. 4. Нису дефинисана обавезујућа идејна решења за објекте на Тари. И даље се примењују правила грађења и материјализације из важећих планских докумената.			
		Општина Прибој			
		1. Израда програма развоја туризма општине Прибој. 2. Израда пројектно-техничке документације за изградњу пута Јармовац – Манастир Увац.	1. О: ЈЛС Пр: ТО, МТТТ 2. О: ЈЛС Пр: ЈП ПС	1. Буџет ЈЛС, Буџет РС 1.400.000 РСД 2. Буџет ЈЛС (10%), Буџет РС; донације 1.500.000 РСД	1-2. 2015-2017.
		<i>Статус реализације за 2015. и 2016. годину</i> Општина Прибој 1. Није било активности у 2015. и 2016. години. 2. Асфалтиран је део пута Јармовац – Манастир Увац.			
		Општина Пријепоље			
		1. Израда програма развоја туризма општине Пријепоље са маркетинг планом.	1. О: ЈЛС Пр: ТО, МТТТ	1. Буџет ЈЛС, Буџет РС 1.400.000 РСД	1. -

Тематска област 7: Развој туризма						
Планско решење 7.3: Израда развојних докумената и сарадња субјеката развоја туризма						
Ред. бр. СП	Стратешки приоритети СП	Активности / Пројекти за реализацију приоритета (А/П)	Учесници у реализацији активности / Одговорност (О) и партнери (Пр) за реализацију пројеката	Оријентациони износи и извори финансирања А и П	Рокови реализације А и П (фаза П)	
<i>Статус реализације за 2015. и 2016. годину</i> Нису добијене информације.						
Остале ЈЛС						
--						
2.	Остваривање сарадње међу обухваћеним општинама/градовима, као и сарадње са суседним општинама, великим градовима, привредним, културним и другим организацијама и институцијама на развоју туризма; остваривање трансграничне сарадње у развоју туризма са Републиком Црном Гором и БиХ на државном и локалном нивоу.		Град Ужице			
		1. Пројекат РАИ – Иновативне еколошке политике за подручје Динарског појаса: идентификација еколошки одрживих рута. Активности ће бити реализоване на одређеним пилот територијама који припадају екосистему динарских Алпа, међу којима је и подручје Златибор (Ужице) у Србији (2014-2016).	1. О: Oxfam Italia Пр: ЈЛС	1. Средства Oxfam Italia и партнера 34.272.000 РСД	1. 2015-2016.	
<i>Статус реализације за 2015. и 2016. годину</i> Град Ужице 1. Нису дате информације.						
Општина Лучани						
		1. Потписивање протокола о сарадњи са: МЗ Горачићи, Аутопревоз Чачак, ТО Крагујевац, ТО Ниш, ТО Тиват, ТО Чачак, Туристичка Регија Западна Србија.	1. О: ТО „Драгачево” Пр: МЗ Горачићи, Аутопревоз Чачак, ТО Крагујевац, ТО Ниш, ТО Тиват, ТО Чачак, Туристичка Регија Западна Србија	1. -	1. -	
<i>Статус реализације за 2015. и 2016. годину</i> ТО „Драгачево”: 1. Активност је реализована са циљем даље сарадње у области развоја туризма.						
Општина Прибој						



Тематска област 7: Развој туризма					
Планско решење 7.3: Израда развојних докумената и сарадња субјеката развоја туризма					
Ред. бр. СП	Стратешки приоритети СП	Активности / Пројекти за реализацију приоритета (А/П)	Учесници у реализацији активности / Одговорност (О) и партнери (Пр) за реализацију пројеката	Оријентациони износи и извори финансирања А и П	Рокови реализације А и П (фаза П)
		1. Међународна дечија уметничка радионица "Јагарт" (2012-2017). 2. Међурејублички фестивал дечјег драмског стваралаштва (2012-2017). 3. Лимске вечери дечје поезије (2012-2017). 4. Лимске вечери поезије (2012-2017).	1. О: Завичајни музеј Прибој Пр: ЈЛС 2-4. О: Дом културе „Пиво Караматијевић” Прибој 2-3. Пр: ЈЛС 4. Пр: ЈЛС, МКИ	1-3. Буџет ЈЛС 1. 227.000 РСД/ год. 2. 234.000 РСД/год. 3. 266.000 РСД/год. 4. Буџет ЈЛС (20%), Буџет РС (80%)	1-4. 2012-2017.
<i>Статус реализације за 2015. и 2016. годину</i>					
Општина Прибој					
1-4. У 2015. и 2016. години реализоване су планиране манифестације.					
Остале ЈЛС					
--					
Град Ужице					
3.	Формирање информационог система о туристичким ресурсима и тражњи, увођење мониторинга туристичког пословања, промоције и пропаганде туристичких производа подручја.	1. Промоција и пропаганда туристичких производа града Ужица.	1. О: ТО Ужице	1. Буџет ТО	Континулана активност
<i>Статус реализације за 2015. и 2016. годину</i>					
Град Ужице					
1. Нису дате информације.					
Општина Бајина Башта					
		1. Формирање портала туристичке понуде Бајине Баште.	1. О: Спортско туристички центар „Бајина Башта” Пр: ЈЛС, ТОС	1. Буџет ЈЛС	1. 2015–2016.
<i>Статус реализације за 2015. и 2016. годину</i>					
Општина Бајина Башта:					
1. Нису дате информације.					
Општина Лучани					
4.	Едукација кадрова у туризму и утврђивање управљача туристичким просторима од стране јединица локалне самоуправе.	1. Учествовање радника ТО на стручном усавршавању на радионицама.	1. О: ТО Пр: ЈЛС	1. Буџет ТО 100.000 РСД	1. - Једна година
<i>Статус реализације за 2015. и 2016. годину</i>					
ТО „Драгачево”:					
1. Запослени у ТО „ Драгачево” учествовали су на разним семинарима и радионицама у области развоја туризма. Поред тога, два запослена су похађала усавршавање енглеског језика.					
Општина Бајина Башта					

Тематска област 7: Развој туризма					
Планско решење 7.3: Израда развојних докумената и сарадња субјеката развоја туризма					
Ред. бр. СП	Стратешки приоритети СП	Активности / Пројекти за реализацију приоритета (А/П)	Учесници у реализацији активности / Одговорност (О) и партнери (Пр) за реализацију пројеката	Оријентациони износи и извори финансирања А и П	Рокови реализације А и П (фаза П)
		1. Подршка формирању и раду удружења пружаоца услуга у туризму и јачање капацитета МЗ за привлачење и информисање туриста. <i>Статус реализације за 2015. и 2016. годину</i> Општина Бајина Башта: 1. Нису дате информације.	1. О: Спортско туристички центар „Бајина Башта” Пр: ЈЛС, ТОС	1. Буџет ЈЛС, Буџет РС	1. 2015–2020.
Остале ЈЛС					
--					

Тематска област 8: Развој саобраћајне инфраструктуре					
Планско решење 8.1: Повећање саобраћајне доступности подручја					
Ред. бр. СП	Стратешки приоритети СП	Активности / Пројекти за реализацију приоритета (А/П)	Учесници у реализацији активности / Одговорност (О) и партнери (Пр) за реализацију пројеката	Оријентациони износи и извори финансирања А и П	Рокови реализације А и П (фаза П)
Министарство грађевинарства, саобраћаја и инфраструктуре (МГСИ)					
--					
1.	Израда потребне планске и пројектне документације за аутопутеве Е-761 и Е-763.	1. Изградња деонице аутопута Е-763 Доњи Бањани – Бољковци. 2. Изградња деонице аутопута Е-763 Бољковци – Таково. 3. Изградња деонице аутопута Е-763 Таково – Прељина.	1-3. О: Коридори Србије	1-3. Буџет РС, Средства Владе Азербејџана 1. 80.80.100.000 РСД 2. 6.806.800.000 РСД 3. 21.765.100.000 РСД	1. 25.08.2016. 2. 25.08.2016. 3. 25.08.2016
<i>Статус реализације за 2015. и 2016. годину</i> Коридори Србије 1. Процедура уговарања у току (деоница ј дужине 10,7 km). 2. Радови су току. Извођачу је оправдано продужен рок. Деоница је дужине 12,6 km. 3. Радови су завршени на деоници дужине 17,1 km. Прибављена је употребна дозвола и деоница је пуштена у саобраћај. Деоница је предата управљачу ЈП Путеви Србије.					

Тематска област 8: Развој саобраћајне инфраструктуре					
Планско решење 8.1: Повећање саобраћајне доступности подручја					
Ред. бр. СП	Стратешки приоритети СП	Активности / Пројекти за реализацију приоритета (А/П)	Учесници у реализацији активности / Одговорност (О) и партнери (Пр) за реализацију пројеката	Оријентациони износи и извори финансирања А и П	Рокови реализације А и П (фаза П)
		Општина Лучани			
		1. Израда ПДР „Петља Лучани” (2014-2016)	1. О: ЈЛС Пр: ЈП ПС	1. Међународни фондови, Буџет РС, Буџет ЈЛС	1. 2015-2016.
		<i>Статус реализације за 2015. и 2016. годину</i> Општина Лучани: 1. Припремљен је нацрт Одлуке о изради Плана детаљне регулације „Петља”. Израда планског документа предвиђена је у 2017. години.			
2.	Рехабилитација и модернизација државних путева I реда, уз изградњу недостајуће деонице на државном путу бр. 8 и изградња обилазница око урбаних градских подручја.	ЈП Пuteви Србије (ЈП ПС)			
		<i>Приоритетне активности на санацији последица поплава из маја месеца 2014. године</i>			
		1. Ургентна санација клизишта на државним путевима као последица поплава: ИБ-22 (Београд-Сврачковци). 2. Санација клизишта на државним путевима као последица поплава: ИБ-22 (Београд-Сврачковци); ИБ-28 (Рогачица-Ужице, Рогачица-Костојевићи); ИБ-30 (Ивањица-Ушће); ИБ-29 (Сјеница-Дуга Пољана). 3. Рехабилитација државних путева услед клизишта: ИБ-23 (Чајетина-Ужице–Сурдук); ИБ-29 (Сјеница-Нови Пазар-Дубиње). 4. Ургентна санација објеката на државним путевима због последица поплава: ИБ-21 (Пожега-Косјерић-Ваљево - Партизански мост река Кладоруба; Пожега-Ариље-Лековића мост реке Бетиње). 5. Санација објеката на државним путевима због последица поплава: ИБ-21 (Шабац-Уж. Пожега-мост преко	1. О: ЈП ПС Пр: Општина Горњи Милановац 2. О: ЈП ПС Пр: Град Ужице, Општине Горњи Милановац, Бајина Башта, Ивањица, Сјеница 3-8. О: ЈП ПС	1-8. Буџет РС 1. 5.000.000 РСД 2. 124.307.018 РСД 3. 23.500.000 РСД 4. 15.300.000 РСД 5. 229.710.563 РСД 6. 535.,800 7. 48.5670.760 РСД 8.1.105.170.684 РСД	1-8. 2015.

Тематска област 8: Развој саобраћајне инфраструктуре					
Планско решење 8.1: Повећање саобраћајне доступности подручја					
Ред. бр. СП	Стратешки приоритети СП	Активности / Пројекти за реализацију приоритета (А/П)	Учесници у реализацији активности / Одговорност (О) и партнери (Пр) за реализацију пројеката	Оријентациони износи и извори финансирања А и П	Рокови реализације А и П (фаза П)
		реке Тамнаве, мост на стационачи 1+700, мост преко реке Добраве; Пожега-Косјерић-Ваљево-мост на песку река Добрињска); ИБ-23 (Коњевићи-Бељина-Чачак, обилазница Чачка, мост преко Западне Мораве); ИБ-28 (Дуб-Оклетац).			
		6. Хитни радови (појачано одржавање и санација локалних оштећења државног пута): IA-5 (М-5) Појате-Крушевац-Краљево-Прељина (Мрчајевци Краљево 1). 7. Рехабилитација државног пута Е-760 (М-21), (Увац-Нова Варош). 8. Рехабилитација државног пута М-5 (деоница Ужице-Пожега).			
<p><i>Статус реализације за 2015. и 2016. годину</i> ЈП ПС</p> <ol style="list-style-type: none"> <li>Није дата информација.</li> <li>Није дата информација о статусу реализације радова на санацији клизишта на ИБ-22 (Београд-Сврачковци). Завршени су радови на санацији клизишта на: ИБ-28 (Рогачица-Ужице, Рогачица-Костојевићи); ИБ-30 (Ивањица-Ушће) и ИБ-29 (Сјеница-Дуга Пољана).</li> <li>Нису започели радови на рехабилитацији ИБ-23 (Чајетина-Ужице-Сурдук). Завршени су радови на рехабилитацији ИБ-29 (Сјеница-Нови Пазар-Дубиње).</li> <li>Завршени су радови на ургентној санацији објеката на државним путевима на ИБ-21 (Пожега-Косјерић-Ваљево - Партизански мост река Кладоруба; Пожега-Ариље-Лековића мост реке Ђетиње).</li> <li>Није дата информација о статусу реализације радова на санацији државних ИБ путева.</li> <li>Завршени су хитни радови на IA-5 (М-5) Појате-Крушевац-Краљево-Прељина (Мрчајевци - Краљево 1).</li> <li>Није дата информација о статусу реализације радова на рехабилитацији Е-760 (М-21), (Увац-Нова Варош).</li> <li>Завршени су радови на рехабилитацији М-5 (деоница Ужице-Пожега).</li> </ol>					
Општина Лучани					

Тематска област 8: Развој саобраћајне инфраструктуре					
Планско решење 8.1: Повећање саобраћајне доступности подручја					
Ред. бр. СП	Стратешки приоритети СП	Активности / Пројекти за реализацију приоритета (А/П)	Учесници у реализацији активности / Одговорност (О) и партнери (Пр) за реализацију пројекта	Оријентациони износи и извори финансирања А и П	Рокови реализације А и П (фаза П)
		1. Израда ПДР „Кратовска стена” (раскрсница код тунела за прикључак ДП ИБ 23). 2. Израда пројекта раскрснице код тунела за прикључак ДП ИБ 23. 3. Извођење радова на изградњи раскрснице код тунела за прикључак ДП ИБ 23.	1-3. О: ЈП „Путеви Србије” Пр: ЈЛС, Општина Пожега	1-3. Међународни фондови, Буџет РС, Буџет општине Лучани, Буџет општине Пожега	1-3. 2015.-2017.
		<i>Статус реализације за 2015. и 2016. годину</i> Општина Лучани: 1-3. Реализација је одложена за наредни период.			
		Остале ЈЛС			
		—			
3.	Санација клизишта, рехабилитација и сукцесивна	ЈП Путеви Србије (ЈП ПС)			
		<i>Приоритетне активности на санацији последица поплава из маја месеца 2014. године</i>			

Тематска област 8: Развој саобраћајне инфраструктуре					
Планско решење 8.1: Повећање саобраћајне доступности подручја					
Ред. бр. СП	Стратешки приоритети СП	Активности / Пројекти за реализацију приоритета (А/П)	Учесници у реализацији активности / Одговорност (О) и партнери (Пр) за реализацију пројеката	Оријентациони износи и извори финансирања А и П	Рокови реализације А и П (фаза П)
	изградња недостајућих деоница државних путева II реда.	<p>1. Санација коловозне конструкције ПА-179 (кружни ток у Чачку стари пут Чачак-Краљево; Голијска река-Преко брдо-Одвраћеница).</p> <p>2. Рехабилитација државних путева услед клизишта ПА-180 (Гуча-Чачак - локација Јездина).</p> <p>3. Санација клизишта на државним путевима као последица поплава: ПБ-364 (Брајковац- Белановица, Белановица- Варнице, Варнице-Рудник); ПА-171 (Бајина Башта-Дуб); ПБ-359 (Бершићи-Горњи Брањани).</p> <p>4. Ургентна санација клизишта на државним путевима као последица поплава: ПБ-364 (Брајковац-Белановица, Белановица-Варнице, Барнице-Рудник); ПБ-174 (Варда-Мравињци); ПБ-338 (Варда-Мравињци); ПА-177 (Саставци-Шиљковица).</p> <p>5. Рехабилитација државног пута ПА-200 (Нова Варош-Аљиновићи).</p>	1-5. О: ЈП ПС	<p>1-5. Буџет РС</p> <p>1. 340.050.000 РСД</p> <p>2. 340.050.000 РСД</p> <p>3. 116.863.321 РСД</p> <p>4. 1.671.283 РСД</p> <p>5. 234.357.332 РСД</p>	1-5. -
<p><i>Статус реализације за 2015. и 2016. годину</i></p> <p>ЈП ПС</p> <p>1. Завршени су радови на санацији коловозне конструкције ПА-179 (кружни ток у Чачку стари пут Чачак-Краљево; Голијска река-Преко брдо-Одвраћеница) у 2015. години.</p> <p>2. Нису започели радови на рехабилитацији услед клизишта ПА-180 (Гуча-Чачак - локација Јездина).</p> <p>3. Завршени су радови на санацији клизишта на: ПБ-364 (Брајковац- Белановица, Белановица- Варнице, Варнице-Рудник); ПА-171 (Бајина Башта-Дуб); ПБ-359 (Бершићи-Горњи Брањани).</p> <p>4. Завршени су радови на ургентној санацији клизишта на: ПБ-364 (Брајковац-Белановица, Белановица- Варнице, Барнице-Рудник) и ПБ-174 (Варда-Мравињци); ПБ-338 (Варда-Мравињци); ПА-177 (Саставци-Шиљковица).</p>					

Тематска област 8: Развој саобраћајне инфраструктуре					
Планско решење 8.1: Повећање саобраћајне доступности подручја					
Ред. бр. СП	Стратешки приоритети СП	Активности / Пројекти за реализацију приоритета (А/П)	Учесници у реализацији активности / Одговорност (О) и партнери (Пр) за реализацију пројеката	Оријентациони износи и извори финансирања А и П	Рокови реализације А и П (фаза П)
		5. Није дата информација о статусу реализације радова на рехабилитацији ПА-200 (Нова Варош-Аљиновићи).			
		Општина Ариље			
		1. Завршетак изградње деонице државног пута ПА 196 преко Височке бање до Љубиша.	1. О: ЈЛС, Општина Чајетина Пр: ЈП ПС	1. Буџет ЈЛС, Буџет РС	1.- 2 године
		<i>Статус реализације за 2015. и 2016. годину</i> Општина Ариље 1. Нису дате информације.			
		Општина Прибој			
		1. Санација клизишта Глишина Вода на државном путу ПА 191, које угрожава и пругу Београд – Бар.	1. О: ЈП ПС Пр: ЈЛС, ЈП ЖС	1. Буџет РС	1. 2015-2016.
		<i>Статус реализације за 2015. и 2016. годину</i> Општина Прибој 1. Није било активности током 2015. и 2016. године.			
		Општина Лучани			
		1. Санација клизишта, рехабилитација и сукцесивна изградња недостајућих деоница државних путева II реда (2014-2020).	1. О: ЈП ПС Пр: ЈЛС	1. Међународни фондови, Буџет РС	1. 2015-2020.
		<i>Статус реализације за 2015. и 2016. годину</i> Општина Лучани: 1. Континуирано се спроводе активности.			
Остале ЈЛС					
—					
5.	Израда пројеката, реконструкција и рехабилитација општинских	ЈП Путеви Србије (ЈП ПС)			
		<i>Приоритетне активности на санацији последица поплава из маја месеца 2014. године</i>			
		1. Ургентна санација клизишта на општинским и некатегорисаним путевима			

Тематска област 8: Развој саобраћајне инфраструктуре						
Планско решење 8.1: Повећање саобраћајне доступности подручја						
Ред. бр. СП	Стратешки приоритети СП	Активности / Пројекти за реализацију приоритета (А/П)	Учесници у реализацији активности / Одговорност (О) и партнери (Пр) за реализацију пројеката	Оријентациони износи и извори финансирања А и П	Рокови реализације А и П (фаза П)	
	путева према приоритетима који се утврђују средњорочним програмима развоја мреже општинских путева, уз константно одржавање проходности током целе године, посебно према насељским/микроразвојним центрима у недовољно развијеним и пограничним подручјима.	1.1. Општина Бајина Башта 1.2. Општина Косјерић 1.3. Град Ужице 1.4. Општина Пожега 1.5. Општина Ариље 1.6. Општина Горњи Милановац 1.7. Општина Ивањица 1.8. Општина Лучани	1.1.-1.8. О: ЈП ПС Пр: ЈЛС	1.1.-1.8. Буџет РС 1.1. 14.333.452 РСД 1.2. 5.588.247 РСД 1.3. 173.308.177 РСД 1.4. 7.147.396 РСД 1.5. 2.544.905 РСД 1.6. 23.518.423 РСД 1.7. 68.073.960 РСД 1.8. 17.961.179 РСД	1.1.-1.8. -	
		2. Санација последица поплава на општинским и некатегорисаним путевима				
		2.1. Општина Бајина Башта 2.2. Град Ужице 2.3. Општина Пожега 2.4. Општина Чајетина 2.5. Општина Ариље 2.6. Општина Нова Варош 2.7. Општина Пријепоље 2.8. Град Чачак 2.9. Општина Горњи Милановац 2.10. Општина Ивањица 2.11. Општина Лучани	2.1.-2.11. О: ЈП ПС Пр: ЈЛС	2.1.-2.11. Буџет РС 2.1. 188.772.487 РСД 2.2. 16.852.359 РСД 2.3. 44.509.930 РСД 2.4. 3.709.340 РСД 2.5. 4.780.635 РСД 2.6. 14.386.399 РСД 2.7. 14.385.006 РСД 2.8. 18.444.795 РСД 2.9. 9.169.763 РСД 2.10. 29.869.856 РСД 2.11. 6.187.918 РСД	2.1.-2.11. -	
		3. Ургентна санација објеката на општинским и некатегорисаним путевима због последица поплава:				
		3.1. Град Чачак 3.2. Општина Горњи Милановац 3.3. Општина Лучани	3.1.-3.3. О: ЈП ПС Пр: ЈЛС	3.1.-3.3. Буџет РС 3.1. 18.613.390 РСД 3.2. 96.626.730 РСД 3.3. 5.221.035 РСД	3.1.-3.3. -	
		<i>Статус реализације за 2015. и 2016. годину</i> Нису добијене информације.				
		Општина Горњи Милановац				
1. Пројекти реконструкције и реконструкција општинских путева у	1. О:ЈЛС Пр: ЈП ПС	1. Буџет ЈЛС, Буџет РС	1. -			



Тематска област 8: Развој саобраћајне инфраструктуре					
Планско решење 8.1: Повећање саобраћајне доступности подручја					
Ред. бр. СП	Стратешки приоритети СП	Активности / Пројекти за реализацију приоритета (А/П)	Учесници у реализацији активности / Одговорност (О) и партнери (Пр) за реализацију пројекта	Оријентациони износи и извори финансирања А и П	Рокови реализације А и П (фаза П)
		Сврачковцима, Коштунићима, Теочину, Шилопају и Дружетићи-Каменица.			
		<i>Статус реализације за 2015. и 2016. годину</i> Општина Горњи Милановац: 1. Нису дате информације.			
		Општина Прибој			
		1. Изградња, ојачања коловозне конструкције, реконструкција и рехабилитација 5 општинских путева и изградња пута Прибојска Бања-Јабука-Манастир Увац-Рибница (веза са ДП ПБ 405).	1. О: ЈЛС Пр: Општина Чајетина, ЈП ПС	1. Буџет ЈЛС, Буџет РС 200.000.000 РСД	1. 2015-2018.
		<i>Статус реализације за 2015. и 2016. годину</i> Општина Прибој 1. Нису дате информације.			
		Општина Лучани			
		1. Израда техничке документације за реконструкцију општинског пута Губеревци – Марковица. 2. Извођење радова на реконструкцији општинског пута Губеревци – Марковица. 3. Извођење радова на реконструкцији општинског пута Дљин – Пилатовићи.	1-3. ЈП „Дирекција за изградњу општине Лучани” Пр: ЈЛС, ЈП ПС	1-3. Буџет ЈЛС, Буџет РС	1-2. 2015-2020. 3. 2015-2016.
		<i>Статус реализације за 2015. и 2016. годину</i> Општина Лучани: 1-2. Реализација је одложена за наредни период. 3. Пројекат је реализован.			
		Општина Бајина Башта			
		1. Реконструкција државног пута ПА 170 на Калуђерским Барама. 2. Рехабилитација државног пута ПБ 403 Калуђерске Баре – Митровац – Заовине.	1-2. О: ЈЛС, Дирекција за изградњу општине Пр: ЈП ПС	1-2. Буџет РС, Буџет ЈЛС	1. 2015. 2. 2015–2016.

Тематска област 8: Развој саобраћајне инфраструктуре					
Планско решење 8.1: Повећање саобраћајне доступности подручја					
Ред. бр. СП	Стратешки приоритети СП	Активности / Пројекти за реализацију приоритета (А/П)	Учесници у реализацији активности / Одговорност (О) и партнери (Пр) за реализацију пројеката	Оријентациони износи и извори финансирања А и П	Рокови реализације А и П (фаза П)
		<i>Статус реализације за 2015. и 2016. годину</i> Општина Бајина Башта: 1. Завршена је реконструкција пута на Калуђерским Барама. 2. Саниране су ударне рупе на путу Калуђерске Баре – Митровац – Заовине.			
		Остале ЈЛС			
		—			

Тематска област 8: Развој саобраћајне инфраструктуре					
Планско решење 8.2: Развој остале саобраћајне инфраструктуре					
Ред. бр. СП	Стратешки приоритети СП	Активности / Пројекти за реализацију приоритета (А/П)	Учесници у реализацији активности / Одговорност (О) и партнери (Пр) за реализацију пројеката	Оријентациони износи и извори финансирања А и П	Рокови реализације А и П (фаза П)
1.	Реконструкција и модернизација железничких пруга и објеката, посебно пруге Београд-Бар.	Железнице Србије (ЖС)			
		1. Израда пројектне документације за ремонт и реконструкцију пруге (Београд) Ресник-Врбница-граница Црне Горе.	1. О: ЖС Пр: МГСИ, „RŽD International”	1. Пројекат се финансира из Кредита Владе Руске Федерације са учешћем Буџета РС (15%) 22.610.000.000 РСД	1. 2015-2018.
		<i>Статус реализације за 2015. и 2016. годину</i> Инфраструктура железнице Србије 1. Завршена је пројектна документација. У току су радови на реконструкцији главном оправком железничке пруге Ресник (излаз) до Ваљево (улаз)” дужине 77,625км у оквиру железничке магистрале (Београд) Ресник-Врбница-граница са Црном Гором. Укупна уговорена вредност реализације пројекта је 8.161.914.952 РСД (према средњем курсу НБС на дан 29.08.2017).			
3.	Активирање аеродрома „Поникве” за цивилни ваздушни саобраћај.	Директорат цивилног ваздухопловства (ДЦВ)			
		1. Инфраструктурни радови за обављање јавног саобраћаја (I фаза): 1.1. Ограђивање аеродрома (9,7 km) 1.2. Повећање ватрогасне категорије а/д (5.) 1.3. Набавка светлосног система 1.4. Изградња аеродромске зграде 1.5. Изградња платформе.	1.1., 1.3.-1.5. О: ЈП Аеродром Поникве Пр: Град Ужице, општина Чајетина 1.2. О: ЈП Аеродром Поникве Пр: Град Ужице, Аеродром “Никола Тесла”, општина Чајетина	1.1.-1.2. Донација Аеродрома “Никола Тесла” 1.3. Буџет ЈЛС, Донације, кредит 1.3. 83.300.000 РСД 1.4. 202.300.000 РСД 1.5. 198.730.000 РСД	1.1. 2015-2016. 1.2.-1.5. 2015-2017.

Тематска област 8: Развој саобраћајне инфраструктуре					
Планско решење 8.2: Развој остале саобраћајне инфраструктуре					
Ред. бр. СП	Стратешки приоритети СП	Активности / Пројекти за реализацију приоритета (А/П)	Учесници у реализацији активности / Одговорност (О) и партнери (Пр) за реализацију пројеката	Оријентациони износи и извори финансирања А и П	Рокови реализације А и П (фаза П)
		<p><i>Статус реализације за 2015. и 2016. годину</i>            ЈП Аеродром „Поникве”</p> <p>1.1. Завршен је Пројекат за извођење контролисане зоне Аеродрома Поникве. Очекује се да радови на изградњи ограде буду завршени до 01.09.2018. године. Радови ће бити финансирани из буџета Града Ужица (ЈП „Аеродром Поникве”) и Владе Републике Србије. Вредност радова, по пројекту, износи 46.833.246 РСД.</p> <p>1.2. Није реализована набавка потребне ватрогасно-спасилачке опреме за подизање ватрогасне категорије аеродрома на 5. категорију.</p> <p>1.3. Завршен је Идејни пројекат система светлосног обележавања, за 3 фазе: 1) у првој фази планирана је уградња ССО на дужини од 2.212 m, 2) у фази планирана је уградња ССО на дужини од 3.087 m, са тзв. „скраћеним прилазом“ и 3) у трећој фази планирана је уградња ССО на дужини од 3.087 m, са тзв. „пуним прилазом“. Нису реализоване активности везане за набавку и уградњу светлосног система, обзиром да су уско повезане са другим инфраструктурним радовима који нису реализовани (санација ПСС у пуној дужини – 3.087 m).</p> <p>1.4. Извршена је санација и адаптација једног од капонира у зграду за генералну авијацију, која се у I фази развоја аеродрома користи као пристанишна (аеродромска) зграда. Изграђена зграда задовољава потребе приликом реализације међународних и домаћих комерцијалних летова. Уколико дође до знатнијег повећања броја операција и путника, планирана је изградња веће аеродромске зграде (у складу са израђеним Идејним пројектом аеродрома Поникве).</p> <p>1.5. Није било активности на изградњи нове платформе за опслугу ваздухоплова, јер садашња платформа задовољава потребе у I фази развоја аеродрома (успостављање и почетак развоја комерцијалног саобраћаја). Уколико дође до знатнијег повећања броја операција на аеродрому, планирана је изградња нове платформе, у складу са израђеним Идејним пројектом аеродрома Поникве.</p> <p>Напомена ЈП Аеродром „Поникве”: Поред предвиђених активности, планирана је и санација оштећеног дела полетно-слетне стазе (875 m), у складу са израђеним Идејним пројектом за реконструкцију и санацију маневарских површина основне стазе ПСС и систем одводњавања. Планирано је да се ова активност реализује из средстава Града Ужица и других јединица локалне самоуправе, и из донација.</p>			

Тематска област 9: Водопривредна инфраструктура					
Планско решење 9.1: Фазни развој система водоснабдевања					
Ред. бр. СП	Стратешки приоритети СП	Активности / Пројекти за реализацију приоритета (А/П)	Учесници у реализацији активности / Одговорност (О) и партнери (Пр) за реализацију пројеката	Оријентациони износи и извори финансирања А и П	Рокови реализације А и П (фаза П)
1.	Реализација акумулације Сврачково, као кључног објекта за поуздано функционисање Западноморавско-рзавског система за снабдевање водом насеља.	Министарство пољопривреде и заштите животне средине (МПЗЖС)			
		1. Изградња вишенаменске бране са акумулацијом „Ариље” - профил Сврачково.	1. О: МПЗЖС-РДВ Пр: Град Чачак, општине Ариље, Пожега, Лучани и Г.Милановац (удруженици средстава), ЈП за водоснабдевање „Рзав” Ариље (носилац инвеститорских послова)	1. Буџет РС (91,05%), Град Чачак (4,67%), Општина Ариље (0,78%), Општина Пожега (1,36%), Општина Лучани (0,78%), Општина Г. Милановац (1,36%) Укупно пројекат: 7.366.265.000 РСД Вредност неизмирених обавеза: 6.636.149.715 РСД	1. -
<i>Статус реализације за 2015. и 2016. годину</i> МПШВ-РДВ: 1. У 2015. и 2016. години настављени су радови на изградњи бране. Извођени су радови на санацији косина и пробијању опрочног тунела.					
2.	Обнова Пештерског водовода и повећање његове поузданости изградњом одговарајућих резервоара у зонама насеља која се снабдевају водом; обнова водовода Сјенице, Нове Вароши, Прибоја, Ивањице, као и свих осталих водовода, по критеријуму да се губици сведу на мање од 20%; водовода Куманица - Ивањица;	Општина Пожега			
		1. Израда главни пројекта новог потисног цевовода од старог изворишта до градског резервоара и изградња цевовода (замена старог азбест цементног цевовода Ф 300). 2. Реализација доградње општинског водоводног система у оквиру рег.водов.система „Рзав” за насеља: Доња, Средња и Горња Добриња, Лорет, Табановићи, Папратиште и Честобродица (урађен главни пројекат).	1-2. О: ЈЛС, МПЗЖС-РДВ	1-2. Буџет ЈЛС, Буџет РС, Донације 79.374.454 РСД	1-2. 2015-2016.

Тематска област 9: Водопривредна инфраструктура						
Планско решење 9.1: Фазни развој система водоснабдевања						
Ред. бр. СП	Стратешки приоритети СП	Активности / Пројекти за реализацију приоритета (А/П)	Учесници у реализацији активности / Одговорност (О) и партнери (Пр) за реализацију пројеката	Оријентациони износи и извори финансирања А и П	Рокови реализације А и П (фаза П)	
	реализација новог ППВ у Међуречју.	<p><i>Статус реализације за 2015. и 2016. годину</i>  Општина Пожега:  Урађен је пројекат за грађевинску дозволу. Даље активности нису спроведене.  2. Реализација је у току. Урађена је техничка документација и добијена је грађевинска дозвола. Изведен је потисни цевовод <math>\phi 140</math> у дужини од 5000 метара, главни резервоар „Боловића Брдо“ запремине 100 m<sup>3</sup> и црпна станица „Зољевина“.  Урађена је потребна техничка документација за изградњу секундарне водоводне мреже за насеља Доња и Средња Добриња, Лорет, Табановићи, Папратиште и Честобродица, за наставак реализације пројекта у следећем периоду.  Реализација општинског водоводног система „Рзав“ за снабдевање насеља Горња Добриња је у потпуности реализована и добијена је употребна дозвола.</p>				
		Општина Сјеница				
		1. Израда пројекта санације Пештерског водовода. 2. Израда и реализација главног пројекта замене АС-цеви са изградњом два резервоара од 15000 m <sup>3</sup> за водовод Сјенице.	1. О: ЈКП „Пештерски водовод“ Пр: Општине Сјеница и Тутин, ЈКП Тутин, МПЗЖС-РДВ 2. О: ЈКП „Врело“ Пр: ЈЛС, МПЗЖС-РДВ	1-2. Буџет ЈЛС, Буџет РС, Донације	1-2. -	
		<p><i>Статус реализације за 2015. и 2016. годину</i>  Општина Сјеница:  1. Нису дате информације.</p>				
		Остале ЈЛС				
5.	Успостављање савремених мерно-управљачких система за мерење свих управљачки релевантних величина у свим водоводима.	Општина Пожега				
	1. Реализација пројекта даљинског назора и управљања водоводним системом „Пожега“ на преосталих око 60% система: БС „Речице до Р5 „Рошка Плоча“, Резерв. Р1 „Врањани“ до Р7 „Милаковићи“, Резерв. Р1 до Р3 Милићево село, Резерв. Р1 до Р2 Лопаш.	1. О: ЈЛС, ЈКП „Наш Дом „Пожега“ Пр: Влада Швајцарске (за до сада реализован систем), МПЗЖС-РДВ	1. Буџет ЈЛС, Буџет РС, Донације 30.000.000 РСД	1. 2015.		

Тематска област 9: Водопривредна инфраструктура					
Планско решење 9.1: Фазни развој система водоснабдевања					
Ред. бр. СП	Стратешки приоритети СП	Активности / Пројекти за реализацију приоритета (А/П)	Учесници у реализацији активности / Одговорност (О) и партнери (Пр) за реализацију пројеката	Оријентациони износи и извори финансирања А и П	Рокови реализације А и П (фаза П)
		<i>Статус реализације за 2015. и 2016. годину</i> Општина Пожега: 1. Реализација овог пројекта је у току. Урађена је техничка документација. Од радова на даљинском систему контроле и управљања (СДУ) Општинским водоводним системом, који до сада није био покривен даљинском контролом и управљањем, у току је реализација СДУ до резервоара „Миљаковина” и „Речице” до Р5. На осталим правцима који су споменути није рађено. Раније је урађен СДУ за правац Расна, Висабаба, Узићи, за правац Пожега - Бакионица, Пријановићи, правац Горобиље 1 и 2, правац Пожега - Шамац - Зољевина.			
		Општина Горњи Милановац			
		1. Реализација пројекта даљинског надзора и управљања водоводним системом Г.Милановца на 32 локације.	1. О: ЈКП „Г.Милановац” Пр: ЈЛС	1. ЕУ Exchange 3 (80%), Буџет ЈЛС (20%) 28.146.475 РСД	1. -
		<i>Статус реализације за 2015. и 2016. годину</i> Општина Горњи Милановац: 1. Нису дате информације.			
		Остале ЈЛС			
		—			
6.	Обнова и довођење у радно стање локалних изворишта Чачка (Бјељина – Парменац), као изворишта за технолошку воду предузећа у индустријском басену; обнова и одржавање локалног изворишта Пожеге у алувиону Скрапежа; могућност интервентног коришћења у изузетним хаваријским ситуацијама у регионалном систему.	Општина Пожега			
		1. Реализација ревитализације и укључење старог изворишта у Пожеги за потребе водоснабдевања (постоји главни пројекат, издато решење о одобрењу за градњу).	1. О: ЈЛС Пр: МПЗЖС-РДВ	1. Буџет ЈЛС, Буџет РС, Донације 23.000.000 РСД	1. 2015.
		<i>Статус реализације за 2015. и 2016. годину</i> Општина Пожега: 1. На реализацији овог пројекта ништа није рађено. Грађевинска дозвола је истекла.			
		Остале ЈЛС			
		—			
7.	Утврђивање и овера резерви подземних вода за сва изворишта јавног водоснабдевања.	Општина Пожега			
		1. Наставак истраживања на утврђивању резерви и квалитета старог изворишта у Пожеги.	1. О: ЈЛС, ЈКП „Наш Дом” Пожега	1. Буџет ЈЛС, Донације 500.000 РСД	1. 2015.

Тематска област 9: Водопривредна инфраструктура					
Планско решење 9.1: Фазни развој система водоснабдевања					
Ред. бр. СП	Стратешки приоритети СП	Активности / Пројекти за реализацију приоритета (А/П)	Учесници у реализацији активности / Одговорност (О) и партнери (Пр) за реализацију пројеката	Оријентациони износи и извори финансирања А и П	Рокови реализације А и П (фаза П)
		<i>Статус реализације за 2015. и 2016. годину</i> Општина Пожега: 1. Завршено је истраживање на утврђивању резерви и квалитета старог изворишта. Резултати су позитивни.			
		Остале ЈЛС			
		—			

Тематска област 9: Водопривредна инфраструктура					
Планско решење 9.2: Развој система за каналисање и пречишћавање отпадних вода					
Ред. бр. СП	Стратешки приоритети СП	Активности / Пројекти за реализацију приоритета (А/П)	Учесници у реализацији активности / Одговорност (О) и партнери (Пр) за реализацију пројеката	Оријентациони износи и извори финансирања А и П	Рокови реализације А и П (фаза П)
Министарство пољопривреде и заштите животне средине (МПЗЖС), Јавно водопривредно предузеће Србијаводе (ЈВП СВ)					
--					
1.	Развој канализационих система (проширење обухвата система на не мање од 90% домаћинства која имају водовод, укидање свих парцијалних излива колектора, изградња магистралних одводника до локација ППОВ) и реализација ППОВ, при чему је приоритет изградња ППОВ за насеља која угрожавају регионална и друга велика изворишта (Сјеница, Нова Варош), или ефлуентно делују на дугим потезима река које су осетљиви екосистеми и важне за несметано коришћење вода низводно (Ивањица, Ужице, Чајетина - Златибор); по потреби	РРА Златибор			
		1. Постројење за пречишћавање отпадних вода у Злакуси.	1. О: ЈЛС Пр: МПЗЖС	1. Буџет ЈЛС, Буџет РС, европски фондови, донације 1.808.800.000 РСД	1. 2017.
		<i>Статус реализације за 2015. и 2016. годину</i> Нису добијене информације.			
		Град Ужице			
		1. Изградња система за сакупљање и пречишћавање отпадних вода Ужица, Севојна и мањих насеља у зони обухвата будућег ЦППОВ „Горјани”. 2. Изградња система за сакупљање и пречишћавање отпадних вода насеља у сливу акумулације „Врутци” и изворишта „Сушичка врела” (Бела земља, Качер, Мачкат, Крива Река, Чајетина, Кремна, Биоска).	1. О: ЈЛС, ЈКП „Водовод” Пр: МПЗЖС-РДВ	1-2. Буџет КП „Водовод” Ужице (3%), Буџет РС, ДЕУ, КfW банка 1.880.028.997 РСД	1-2. 2016.



Тематска област 9: Водопривредна инфраструктура							
Планско решење 9.2: Развој система за канализацију и пречишћавање отпадних вода							
Ред. бр. СП	Стратешки приоритети СП	Активности / Пројекти за реализацију приоритета (А/П)	Учесници у реализацији активности / Одговорност (О) и партнери (Пр) за реализацију пројеката	Оријентациони износи и извори финансирања А и П	Рокови реализације А и П (фаза П)		
	и продужена биоаерација (излазни БПК5 4гг О2/м3) и додатно уклањање азота и фосфора.	<i>Статус реализације за 2015. и 2016. годину</i> Град Ужице					
		1. Нису дате информације.					
		Општина Бајина Башта					
		1. Изградња ППОВ за општину Бајина Башта (урађен идејни пројекат и студија изводљивости).	1. О: ЈЛС Пр: МПЗЖС-РДВ	1. Буџет ЈЛС, Буџет РС, ДЕУ 259.221.984 РСД	1. 2015-2016.		
		<i>Статус реализације за 2015. и 2016. годину</i> Општина Бајина Башта:					
		1. Није започела припрема и реализација активности и пројеката.					
		Општина Нова Варош					
		1. Заштита изворишта вода регионалних система водоснабдевања Увца, изградњом фекалне канализационе мреже и ППОВ у рурбним зонама Златарског, Радоинског и Увачког језера.	1. О: ЈЛС Пр: МПЗЖС-РДВ	1. Буџет ЈЛС, Буџет РС, ДЕУ	1. -		
		<i>Статус реализације за 2015. и 2016. годину</i> Општина Нова Варош:					
		1. Нису дате информације.					
		Општина Пожега					
		1. Реализација фекалне канализације са ППОВ за село Расна, насеље Битевац (издато решење о одобрењу за градњу). 2. Израда главног пројекта магистралног колектора до централног ППОВ за насеље Пожега 3. Израда главног пројекта ППОВ за насеље Пожега	1-3. О: ЈЛС Пр: МПЗЖС-РДВ	1-2. Буџет ЈЛС, Буџет РС, ДЕУ 45.600.000 РСД	1-3. 2015.		

Тематска област 9: Водопривредна инфраструктура					
Планско решење 9.2: Развој система за канализацију и пречишћавање отпадних вода					
Ред. бр. СП	Стратешки приоритети СП	Активности / Пројекти за реализацију приоритета (А/П)	Учесници у реализацији активности / Одговорност (О) и партнери (Пр) за реализацију пројеката	Оријентациони износи и извори финансирања А и П	Рокови реализације А и П (фаза П)
		<i>Статус реализације за 2015. и 2016. годину</i> Општина Пожега: 1. Урађена је сва неопходна планска и техничка документација и грађевинска дозвола. У 2015. и 2016. години урађено је постројење за отпадне воде (ППОВ) за 500 ЕС, главни колектор фекалне воде Ф315 у дужини од 640 m и Ф250 у дужини од 470 m. Извршен је пролазак цевовода испод пруге Београд - Бар и пролазак цевовода испод државног пута IV реда Чачак-Ужице на три места. Преостало је да се у наредном периоду уради секундарна мрежа и прикључе домаћинства. 2. Пројектно техничка документација магистралног колектора фекалне канализације није рађена. 3. Пројектно техничка документација за ППОВ за насеље Пожега није рађена.			
		Општина Сјеница			
		1. Реализација главног пројекта ППОВ са колектором за насеље Сјеницу.	1. О: ЈЛС, ЈКП „Врела” Сјеница Пр: МПЗЖС-РДВ	1. Буџет ЈЛС, Буџет РС, ДЕУ	1. -
		<i>Статус реализације за 2015. и 2016. годину</i> Општина Сјеница: 1. Нису дате информације.			
		Општина Лучани			
		1. Израда ПДР за ППОВ у: Котражи, Гучи, Пухову и Лучанима. 2. Израда техничке документације за изградњу ППОВ у: Котражи, Гучи, Пухову и Лучанима. 3. Решавање имовинско-правних односа. 4. Извођење радова на изградњи ППОВ у: Котражи, Гучи, Пухову и Лучанима.	1-4. О: ЈЛС, ЈКП „Комуналац Лучани” Пр: МПЗЖС-РДВ, МЗ Котража, МЗ Гуча, МЗ Пухово, МЗ Лучани	1-4. Европски фондови, Буџет РС, Буџет ЈЛС, Средства од самодоприноса	1-4. 2015-2020.
		<i>Статус реализације за 2015. и 2016. годину</i> Општина Лучани, ЈКП „Комуналац Лучани”: 1-4. Реализација је одложена за наредни период.			
		Остале ЈЛС			
		—			

Тематска област 9: Водопривредна инфраструктура					
Планско решење 9.2: Развој система за каналисање и пречишћавање отпадних вода					
Ред. бр. СП	Стратешки приоритети СП	Активности / Пројекти за реализацију приоритета (А/П)	Учесници у реализацији активности / Одговорност (О) и партнери (Пр) за реализацију пројеката	Оријентациони износи и извори финансирања А и П	Рокови реализације А и П (фаза П)
4.	Регулацаја Грабовице на потезу кроз општински центар Сјеница у циљу остваривања степена заштите од великих вода минимум Q2%, по могућности и Q1%.	Министарство пољопривреде и заштите животне средине (МПЗЖС), Водопривредни центар Сава Дунав (ВПЦСД)			
		1. Реализација наставка регулације реке Грабовице низводно у дужини од 3.700 m од изведене регулације, као и узводно у дужини од 933,86 m од изведене регулације по критеријуму заштите Q1% , а према урађеним главним пројектима. 2. Решавање имовинско-правних односа - обезбеђивање правног основа за извршење радова.	1-2. О: МПЗЖС-РДВ, ЈВП СВ Пр: ВПЦСД, ЈЛС	1-2. Буџет РС, Буџет ЈЛС 200.000.000 РСД (без трошкова експропријације)	1-2. -
<p><i>Статус реализације за 2015. и 2016. годину</i> ЈВП Србијаводе:</p> <p>1. Није било активности. У току је припрема активности на изради измена и допуна техничке документације и усаглашавања са изменама и допунама Закона о планирању и изградњи, и прописима којима се регулише право јавне својине.</p> <p>2. Није било активности. Решавање имовинско правних односа обавиће се у складу са новом техничком документацијом.</p>					

Тематска област 10: Енергетска инфраструктура					
Планско решење 10.1: Изградња електроенергетске мреже и објеката					
Ред. бр. СП	Стратешки приоритети СП	Активности / Пројекти за реализацију приоритета (А/П)	Учесници у реализацији активности / Одговорност (О) и партнери (Пр) за реализацију пројеката	Извори финансирања и оријентациони износи А и П	Рокови реализације А и П (фаза П)
1.	Изградња нових ДВ 220 kV и ТС 220/110 kV „Бистрица”, ТС 400/220/110 kV „Бајина Башта” и ТС „Пожега” 220/110 kV	Електроенергетска мрежа Србије АД (ЕМС АД)			
		<p>Подизање ТС 400/220/110 kV „Бајина Башта” на 400 kV напонски ниво.</p> <p>Комплетна реконструкција система релејне заштите и SCADA система ТС „Пожега” 220/110 kV.</p> <p>Изградња ТС „Бистрица” 220/110 kV са прикључним далеководом.</p>	1-3. О: ЕМС АД	<p>1. Средства ЕМС АД 1.320.000.000 РСД</p> <p>2. Средства ЕМС АД 2.000.000.000 РСД</p> <p>3. Средства ЕМС АД 1.589.500.000 РСД</p>	<p>1. 2020.</p> <p>2. –</p> <p>3. 2019.</p>
<p><i>Статус реализације за 2015. и 2016. годину</i></p> <p>ЕМС АД</p> <p>1. Увојен је ПДР, у току је израд студије оправданости са идејним пројектом.</p> <p>2. Није било активности у 2015. и 2016. години.</p> <p>3. Прибављена је грађевинска дозвола. Извођење радова ће бити уговорено у 2017. години.</p>					
2.	Изградња 6 нових ТС (110/10 kV „Чачак 6”, „Чачак 7”, „Чачак 8”, „Чачак 9”, „Ужице 2”) и завршетак изградње ТС110/35/10 Ариље.	ЈП Електропривреда Србије (ЈП ЕПС)			
		<p>1. Решавање имовинско правних односа и припрема пројектне документације за Златиборски округ – Изградња нових ТС 110/35 kV „Ужице 2” и ТС 110/35 kV „Прибој”.</p> <p>2. Решавање имовинско правних односа и припрема пројектне документације за Моравички округ – Изградња нових ТС 110/35 kV „Чачак 4” и ТС 110/35 kV „Милановац 2”.</p>	1-2. О: ЈП ЕПС, ПД Електросрбија	<p>1-2. Средства ЈП ЕПС, ЕМС АД</p> <p>1. 600.000.000 РСД</p> <p>2. 720.000.000 РСД</p>	<p>1. 2015.</p> <p>2. 2016.</p>
<p><i>Статус реализације за 2015. и 2016. годину</i></p> <p>ЈП ЕПС</p> <p>1. За ТС 110/35Ужице 2 и ТС 110/35 Прибој решени су имовинско правни односи и урађени идејни пројекти.</p> <p>2. Нису дати подаци.</p>					

Тематска област 10: Енергетска инфраструктура					
Планско решење 10.1: Изградња електроенергетске мреже и објеката					
Ред. бр. СП	Стратешки приоритети СП	Активности / Пројекти за реализацију приоритета (А/П)	Учесници у реализацији активности / Одговорност (О) и партнери (Пр) за реализацију пројеката	Извори финансирања и оријентациони износи А и П	Рокови реализације А и П (фаза П)
3.	Изградња нових и реконструкција постојећих 110, 220 и 400 kV далековада.	1. ТС „Ужице” - увођење ДВ 196 2. ТС „Чачак” - увођење ДВ 1183 3. ДВ 110 kV ХЕ „Потпећ” – ТС „Прибој” – увођење ДВ 110 kV који ради под 35 kV у ТС „Прибој” 4. Реконструкција ДВ 110 kV, 220 kV и 400 kV – укрштање са аутопутем Београд-Јужни Јадран 5. Изградња ДВ 110 kV ТС „Краљево 3” – ТС „Нови Пазар 1” 6. ДВ 400 kV далековод ТС „Краљево 3” – ТС „Бајина Башта” 7. ДВ 2x400 kV Бајина Башта – Обреновац - израда идејног решења 8. ДВ 2x400 kV повезивање БиХ, ЦГ, РС - израда идејног решења. 9. ДВ 110 kV Ивањица – Гуча - израда техничке документације. 10. ДВ 110 kV бр. 116/1 Севојно – Косјерић - израда ПДР. 11. ДВ 110 kV бр. 116/2 Косјерић – Ваљево - израда ПДР. 12. ДВ 110 kV бр. 115/2 Чачак 3 – Чачак 1 - припрема документације за подношење захтева за добијање решења о одобрењу радова (МГСИ). 13. ДВ 110 kV бр. 115/3 Чачак 2 – Чачак 1 - реконструкција (поднет захтев за добијање решења о одобрењу радова МГСИ).	Електромрежа Србије АД (ЕМС АД) 1-13 . О: ЕМС АД 4. Пр: МРЕ	1- . Средства ЕМС АД 1. 108.000.000 РСД 2. 108.000.000 РСД 3. 108.000.000 РСД 4. 150.000.000 РСД 5. 1.382.000.000 РСД 6. - 7. 4.893.000.000 РСД 8. 4.967.993.400 РСД 9. 275.000.000 РСД 10. 200.000.000 РСД 11. 200.000.000 РСД 12. 59.000.000 РСД 13. 23.000.000 РСД	1. 2019. 2. 2024. 3. 2017. 4. 2015. 5. 2020. 6. 2024. 7. 2020. 8. 2020. 9. 2018. 10. 2017. 11. 2018. 12. 2015. 13. 2015.
<i>Статус реализације за 2015. и 2016. годину</i>					

Тематска област 10: Енергетска инфраструктура					
Планско решење 10.1: Изградња електроенергетске мреже и објеката					
Ред. бр. СП	Стратешки приоритети СП	Активности / Пројекти за реализацију приоритета (А/П)	Учесници у реализацији активности / Одговорност (О) и партнери (Пр) за реализацију пројеката	Извори финансирања и оријентациони износи А и П	Рокови реализације А и П (фаза П)
		ЕМС АД 1-3. Није било активности у 2015. и 2016. години. 4. Завршена је планска документација. Започела је израда техничке документације. 5. Усвојен је просторни план подручја посебне намене. Започела је израда идејног решења. 6. Обављене су припремне активности око избор трасе. 7. Започела је израда планске и техничке документације. 8. Урађен је нацрт просторног плана подручја посебне намене и започела израда техничке документације. 9-10. Усвојен је ПДР. Започела је израда техничке документације. 11. Усвојен је ПДР. Започела је израда Идејног решења. 12-13. Завршени су радови на реконструкцији.			
		Општина Лучани			
		1. Израда пројектне документације, решавање имовинско правних послова, набавка опреме и изградња ДВ 110 kV Ивањица - Гуча.	1. О: ЕМС АД	1. Средства ЕМС АД 275.400.000 РСД	1. 2018.
		<i>Статус реализације за 2015. и 2016. годину</i> Општина Лучани: 1. Дефинисан је коридор и започела је израда техничке документације.			
		Остале ЈЛС			
		—			

Тематска област 10: Енергетска инфраструктура					
Планско решење 10.2: Употреба ОИЕ					
Ред. бр. СП	Стратешки приоритети СП	Активности / Пројекти за реализацију приоритета (А/П)	Учесници у реализацији активности / Одговорност (О) и партнери (Пр) за реализацију пројеката	Извори финансирања и оријентациони износи А и П	Рокови реализације А и П (фаза П)
1.	Коришћење хидропотенцијала изградњом МХЕ.	Министарство рударства и енергетике (МРЕ)			
		1. Израда новог Катастра за МХЕ 2. МРЕ је објавило два обавештења о слободним локацијама за изградњу МХЕ у које су укључене ЈЛС из Златиборског и Моравичког управног	О: МРЕ О: МРЕ Пр: МГСИ, ЈВП СВ, МПЗЖС-РДВ, РХМЗ, ЗЗПС, ЈП ЕПС,	1. ИПА 2013 1.59.500.000 РСД 2. Средства приватног сектора, кредити	1. 2015-2017. 2. -

Тематска област 10: Енергетска инфраструктура					
Планско решење 10.2: Употреба ОИЕ					
Ред. бр. СП	Стратешки приоритети СП	Активности / Пројекти за реализацију приоритета (А/П)	Учесници у реализацији активности / Одговорност (О) и партнери (Пр) за реализацију пројеката	Извори финансирања и оријентациони износи А и П	Рокови реализације А и П (фаза П)
		округа са укупно 149 локација од којих је 49 локација у Моравичком, а 100 локација у Златиборском округу.	СИЕПА, ПКС, ЈЛС, приватни инвеститори		
		<i>Статус реализације за 2015. и 2016. годину</i> Нису добијене информације.			
		Општина Прибој			
		1. Перспективна изградња 8 МХЕ у сливу реке Лим и то на водотоцима Поблачница (6) и Љутина (2).	1. О: ЈЛС, приватни инвеститори Пр: МРЕ, МГСИ, ЈВП СВ, РДВ, РХМЗ, ЗЗПС, ЈП ЕПС	1. Средства приватног сектора, кредити	1. 2015.-
		<i>Статус реализације за 2015. и 2016. годину</i> Општина Прибој 1. Реализоване МХЕ.			
		Општина Ивањица			
		1. Изградња 12 МХЕ на рекама Моравица (5), Студеница (3), Голијска река (2) и Црна река (2).	1. О: ЈЛС, приватни инвеститори Пр: МРЕ, МГСИ, ЈВП СВ, РДВ, РХМЗ, ЗЗПС, ЈП ЕПС	1. Средства приватног сектора, кредити	1. 2015.-
		<i>Статус реализације за 2015. и 2016. годину</i> Општина Ивањица: 1. Нису дате информације.			
		Град Ужице			
		1. Изградња МХЕ на реци Ђетињи и у сливу реке Дрине по првом обавештењу МРЕ о слободним локацијама за изградњу МХЕ.	1. О: ЈЛС, приватни инвеститори Пр: МРЕ, МГСИ, ЈВП СВ, РДВ, РХМЗ, ЗЗПС, ЈП ЕПС	1. Средства приватног сектора, кредити	1. 2015.-
		<i>Статус реализације за 2015. и 2016. годину</i> Град Ужице 1. Нису дате информације.			
		Општина Косјерић			
		1. Изградња МХЕ на реци Скрапеж (2) и Рогачица (1) по првом обавештењу МРЕ о слободним	1. О: ЈЛС, приватни инвеститори	1. Средства приватног сектора, кредити	1. 2015.-

Тематска област 10: Енергетска инфраструктура					
Планско решење 10.2: Употреба ОИЕ					
Ред. бр. СП	Стратешки приоритети СП	Активности / Пројекти за реализацију приоритета (А/П)	Учесници у реализацији активности / Одговорност (О) и партнери (Пр) за реализацију пројеката	Извори финансирања и оријентациони износи А и П	Рокови реализације А и П (фаза П)
		локацијама за изградњу МХЕ.	Пр: МРЕ, МГСИ, ЈВП СВ, РДВ, РХМЗ, ЗЗПС, ЈП ЕПС		
		<i>Статус реализације за 2015. и 2016. годину</i> Општина Косјерић:			
		1. Није било активности.			
		Општина Чајетина			
		1. Перспективна изградња 10 МХЕ по другом обавештењу МРЕ о слободним локацијама за изградњу МХЕ.	1. О: ЈЛС, приватни инвеститори Пр: МРЕ, МГСИ, ЈВП СВ, РДВ, РХМЗ, ЗЗПС, ЈП ЕПС	1. Средства приватног сектора, кредити	1. 2015.-
		<i>Статус реализације за 2015. и 2016. годину</i> Општина Чајетина:			
		1. Није било активности.			
		ЈП Електропривреда Србије (ЈП ЕПС)			
		1. Ревитализација МХЕ Сељашница, МХЕ Кратовска река, МХЕ Турица, МХЕ Под градом, МХЕ Врело и МХЕ Моравица, на основу Генералног пројекта са претходном студијом оправданости. 2. Изградња МХЕ коришћењем постојећих акумулација као потенцијала за изградњу МХЕ - МХЕ Врутци и МХЕ Парменац, на основу идејних пројеката са студијом оправданости. 3. Реализација радова и опремање МХЕ Медењаче, МХЕ Владање и МХЕ Дедовац, на основу Генералног пројекта са претходном студијом оправданости.	1-3. О: ЈП ЕПС	1. Средства ЈП ЕПС и кредит ЕБРД 809.200.000 РСД 2-3. Средства ЈП ЕПС 2. 844.900.000 РСД 3. 666.400.000 РСД	1-3. 2015-2019.
		<i>Статус реализације за 2015. и 2016. годину</i> ЈП ЕПС			
		1. Завршена је израда инвестиционо-техничке документације за потребе прибављања дозвола и производњу опреме. 2-3. Није било активности у 2015. и 2016. години.			



Тематска област 10: Енергетска инфраструктура						
Планско решење 10.2: Употреба ОИЕ						
Ред. бр. СП	Стратешки приоритети СП	Активности / Пројекти за реализацију приоритета (А/П)	Учесници у реализацији активности / Одговорност (О) и партнери (Пр) за реализацију пројеката	Извори финансирања и оријентациони износи А и П	Рокови реализације А и П (фаза П)	
3.	Коришћење соларне енергије, биомасе и биогаса.	Министарство рударства и енергетике (МРЕ)				
		1. Добијен статус привременог повлашћеног произвођача електричне енергије за електрану на сунчеву енергију снаге 9.3 kW у граду Чачак. 2. Добијен статус повлашћеног произвођача електричне енергије за електрану на сунчеву енергију снаге 30 kW у општини Бајина Башта.	1-2.О: Приватни инвеститори Пр: МРЕ, МГСИ, ЈЛС, ЈП ЕПС	1-2. Средства приватног сектора, кредити	1-2. 2015.-	
		<i>Статус реализације за 2015. и 2016. годину</i> Нису добијене информације.				
				Општина Ариље		
		1. Изградња централног система на биомасу у Ариљу.	1. О: ЈЛС	1. Буџет ЈЛС, Донације	1. 015-2017.	
		<i>Статус реализације за 2015. и 2016. годину</i> Општина Ариље				
		1. Дефинисана је локација постројења. Израђена је Студија изводљивости, прибављени су локацијски услови, израђен пројекат за грађевинску дозволу за топловод. Започела јз израда пројекта за грађевинску дозволу за топлану.				
				Општина Лучани		
		1. Пројекат адаптације и реконструкције зграде општине Лучани са циљем постизања енергетске ефикасности.	1. О: Општина Лучани, Пр: МРЕ, МДУЛС	1. ДЕУ, Буџет РС, Буџет ЈЛС 21.046.000 РСД	1. 2015.	
<i>Статус реализације за 2015. и 2016. годину</i> Општина Лучани:						
1. Прибављена грађевинска дозвола. Добијена је сагласност од суфинансијера и обезбеђена су средства.						
		Општина Пријепоље				
1. Израда пројекта реконструкције градских котлова на биомасу.	1. О: ЕУ ПРОГРЕС, ЈЛС	1. Средства ЕУ ПРОГРЕС, Буџет ЈЛС 6.000.000 РСД	1. -			
<i>Статус реализације за 2015. и 2016. годину</i>						

Тематска област 10: Енергетска инфраструктура					
Планско решење 10.2: Употреба ОИЕ					
Ред. бр. СП	Стратешки приоритети СП	Активности / Пројекти за реализацију приоритета (А/П)	Учесници у реализацији активности / Одговорност (О) и партнери (Пр) за реализацију пројеката	Извори финансирања и оријентациони износи А и П	Рокови реализације А и П (фаза П)
		Нису добијене информације.			
		Општина Чајетина			
		1. Промоција и подстицај коришћења обновљивих извора енергије.	1. О : ЈЛС Пр: МРЕ	1. Буџет ЈЛС, Буџет РС, 14.000.000 РСД	1. -
		<i>Статус реализације за 2015. и 2016. годину</i> Општина Чајетина: 1. Систем грејања трга у туристичком центру Златибор путем топлотних пумпи, који је раније успостављен, функционише. Није било нових активности у 2015. и 2016. години.			
		Остале ЈЛС			
		—			

Тематска област 10: Енергетска инфраструктура					
Планско решење 10.3: Изградња гасоводне мреже и објеката					
Ред. бр. СП	Стратешки приоритети СП	Активности / Пројекти за реализацију приоритета (А/П)	Учесници у реализацији активности / Одговорност (О) и партнери (Пр) за реализацију пројеката	Извори финансирања и оријентациони износи А и П	Рокови реализације А и П (фаза П)
<i>Нови стратешки приоритет</i>					
1.	Изградња разводних гасовода	<p style="text-align: center;">ЈП Србијагас (ЈП СГ)</p> 1. Изградња разводног гасовода РГ 08-19 Севојно-Чајетина-Златибор. 2. Израда техничке документације и изградња разводног гасовода РГ 08-18 Пожега-Ариље. 3. Израда техничке документације и изградња разводног гасовода РГ 08-17 Паљевско поље-Косјерић. 4. Израда техничке документације и изградња разводног гасовода Ариље-Ивањица. 5. Израда одговарајућег просторног или урбанистичког плана за разводни гасовод Ивањица-Голија. 6. Израда одговарајућег просторног или урбанистичког плана за разводни гасовод Златибор-Прибој-Нова Варош. 7. Израда одговарајућег просторног или урбанистичког плана за разводни гасовод ГРЧ Бистрица-Пријепоље. 8. Израда одговарајућег просторног или урбанистичког плана за разводни гасовод Косјерић-Бајина Башта.	1-8. О: ЈП СГ	1-8. Средства ЈП СГ 1. 535.500.000 РСД 2. 233.240.000 РСД 3. 297.500.000 РСД 4. 102.340.000 РСД 5. 16.065.000 РСД 6. 35.700.000 РСД 7. 7.140.000 РСД 8. 17.850.000 РСД	1-3. 2015. 4. 2016. 5-8. 2016-2018.

Тематска област 10: Енергетска инфраструктура					
Планско решење 10.3: Изградња гасоводне мреже и објеката					
Ред. бр. СП	Стратешки приоритети СП	Активности / Пројекти за реализацију приоритета (А/П)	Учесници у реализацији активности / Одговорност (О) и партнери (Пр) за реализацију пројеката	Извори финансирања и оријентациони износи А и П	Рокови реализације А и П (фаза П)
		<p><i>Статус реализације за 2015. и 2016. годину</i>            ЈП СГ</p> <ol style="list-style-type: none"> <li>1. Завршена је изградња разводног гасовода РГ 08-19 Севојно-Чајетина-Златибор и исходована употребна дозвола.</li> <li>2. Завршена је израда техничке документације. Реализују се радови на изградњи разводног гасовода РГ 08-18 Пожега-Ариље са степеном завршености 80 %.</li> <li>3. Завршена је израда техничке документације. Реализују се радови на изградњи разводног гасовода РГ 08-17 Паљевско поље-Косјерић са степеном завршености 90 %.</li> <li>4. Завршена је израда техничке документације. Реализују се радови на изградњи разводног гасовода Ариље-Ивањица са степеном завршености 10 %.</li> <li>5-8. Нису дате информације.</li> </ol>			

Тематска област 11: Телекомуникациона инфраструктура					
Планско решење 11.1: Побољшање мреже телекомуникационе инфраструктуре					
Ред. бр. СП	Стратешки приоритети СП	Активности / Пројекти за реализацију приоритета (А/П)	Учесници у реализацији активности / Одговорност (О) и партнери (Пр) за реализацију пројеката	Оријентациони износи и извори финансирања А и П	Рокови реализације А и П (фаза П)
1.	Замена постојећих аналогних комутација (центра) дигиталним.	Телеком Србија			
		1. Обезбеђивање финансијских средстава за модернизацију комутација. 2. Припрема и израда пројектне документације. 3. Набавка и монтажа нових уређаја.	1-3. О: Телеком Србија	1-3. Сопствена средства ТС 55.000.000 РСД	1-3. 2015 -2019.
		<i>Статус реализације за 2015. и 2016. годину</i> Телеком Србија 1-3. Завршена је замена свих аналогних центара на подручју.			
		Остали оператери —			
2.	Изградња нових комутационих објеката у насељима и деловима насеља са преко 500 становника, чиме би се постигла жељена густина телефона и приступ интернету.	Телеком Србија			
		1.Обезбеђивање финансијских средстава реализацију изградње. 2. Припрема и израда планске и инвестиционо техничке документације. 3. Набавка и монтажа нових уређаја, извођење радова.	1-3. О: Телеком Србија 2. Пр: ЈЛС	1-3. Сопствена средства Телеком Србија 380.520.000 РСД	1-3. 2015- 2019.
		<i>Статус реализације за 2015. и 2016. годину</i> Телеком Србија 1-3. Све активности у вези са децентрализацијом и развојем фиксне приступне и транспортне мреже у циљу пружања напредних услуга крајњим корисницима, одвијају се континуирано у складу са годишњим пројектима развоја и пословним планом предузећа.			
		Остали оператери —			
3.	Изградња оптичких каблова за насеља у којима се граде комутације.	Телеком Србија			
		1. Припрема и израда планске и инвестиционо техничке документације. 2. Извођење радова.	1-2. О: Телеком Србија 1. Пр: МГСИ, ЈЛС	1-2. Сопствена средства Телеком Србија	1-2. 2015- 2019.

Тематска област 11: Телекомуникациона инфраструктура					
Планско решење 11.1: Побољшање мреже телекомуникационе инфраструктуре					
Ред. бр. СП	Стратешки приоритети СП	Активности / Пројекти за реализацију приоритета (А/П)	Учесници у реализацији активности / Одговорност (О) и партнери (Пр) за реализацију пројеката	Оријентациони износи и извори финансирања А и П	Рокови реализације А и П (фаза П)
				500.000.000 РСД	
<i>Статус реализације за 2015. и 2016. годину</i>					
Телеком Србија					
1. Припрема и израда планске и инвестиционо техничке документације за изградњу оптичких каблова одвија се континуирано у складу са потребама приступне и транспортне мреже, као и годишњим пословним планом предузећа.					
2. Изградња оптичких каблова се одвија у складу са планском документацијом и добијеним дозволама за изградњу.					
Остали оператери					
—					
4.	Изградња РР мреже посебно за брдско-планинска подручја.		Телеком Србија		
		1. Припрема и израда планске и инвестиционо техничке документације. 2. Извођење радова.	1-2. О: Телеком Србија 1. Пр: ЈЛС	1-2. Сопствена средства Телеком Србија 150.000.000 РСД	1-2. 2015-2019.
<i>Статус реализације за 2015. и 2016. годину</i>					
Телеком Србија					
1-2. Све активности у вези са изградњом РР мреже одвијају се континуирано у складу са годишњим пројектима развоја и пословним планом предузећа.					
Остали оператери					
—					
5.	Изградња планираних базних станице мобилних оператера.		Телеком Србија		
		1. Припрема и израда планске и инвестиционо техничке документације. 2. Извођење радова.	1-2. О: Телеком Србија 1. Пр: ЈЛС	1-2. Сопствена средства Телеком Србија 2.000.000.000 РСД	1-2. 2015- 2019.
<i>Статус реализације за 2015. и 2016. годину</i>					
Телеком Србија					
1-2. Све активности у вези са изградњом базних станица одвијају се континуирано у складу са годишњим пројектима развоја и пословним планом предузећа.					

Тематска област 11: Телекомуникациона инфраструктура					
Планско решење 11.1: Побољшање мреже телекомуникационе инфраструктуре					
Ред. бр. СП	Стратешки приоритети СП	Активности / Пројекти за реализацију приоритета (А/П)	Учесници у реализацији активности / Одговорност (О) и партнери (Пр) за реализацију пројеката	Оријентациони износи и извори финансирања А и П	Рокови реализације А и П (фаза П)
		Теленор (ТЛ)			
		1. Припрема и израда планске и инвестиционо техничке документације за следеће базне станице: Чачак 15, Чачак 16, Ужице 4, Ужице 5, Ужице 10, Пријепоље 8, Прибој 6, Сјеница, Јадовник 1, Андријевица, Рудник, Торник, Овчар, Чачак 2, Чачак 3, Чачак 5, Шутељ, Прибој 4, Радуховце, Златибор 2.	1. О: ТЛ Пр: ЈЛС	1. Сопствена средства ТЛ	1. -
		<i>Статус реализације за 2015. и 2016. годину</i>			
		ТЛ			
		1. Реализоване су базне станице: Чачак 15, Чачак 16, Ужице 4, Ужице 10, Прибој 6, Сјеница, Рудник, Торник, Овчар, Чачак 2, Чачак 3, Чачак 5, Шутељ, Златибор 2.			
		Остали оператери			
		—			

Тематска област 11: Телекомуникациона инфраструктура					
Планско решење 11.3: Развој емисионе инфраструктуре					
Ред. бр. СП	Стратешки приоритети СП	Активности / Пројекти за реализацију приоритета (А/П)	Учесници у реализацији активности / Одговорност (О) и партнери (Пр) за реализацију пројеката	Оријентациони износи и извори финансирања А и П	Рокови реализације А и П (фаза П)
1.	Изградња, санација и реконструкција система за емитовање и дистрибуцију дигиталног телевизијског сигнала.	Министарство трговине, туризма и телекомуникација (МТТТ)			
		1. Закључком Владе од 24. јула 2014. године предвиђено је да ЈП ЕТВ врши инвеститорска права на радовима на изградњи, санацији и реконструкцији следећих локација емисионих стубова:	1. О: ЈП ЕТВ	1. -	1. -

Тематска област 11: Телекомуникациона инфраструктура					
Планско решење 11.3: Развој емисионе инфраструктуре					
Ред. бр. СП	Стратешки приоритети СП	Активности / Пројекти за реализацију приоритета (А/П)	Учесници у реализацији активности / Одговорност (О) и партнери (Пр) за реализацију пројеката	Оријентациони износи и извори финансирања А и П	Рокови реализације А и П (фаза П)
		<ul style="list-style-type: none"> <li>- Општина Бајина Башта - Гвоздац,</li> <li>- Злодол;</li> <li>- Општина Лучани - Котража, Лучани;</li> <li>- Општина Ариље – Крушчица;</li> <li>- Општина Ивањица - Луке, Девићи, Мочиоци;</li> <li>- Општина Нова Варош - Цветњак, Радоиња, Бела Река – Обер;</li> <li>- Општина Пријеполје - Градина, Звијезд, Сељашница, Сопотница, Камена Гора.</li> </ul>			
<p><i>Статус реализације за 2015. и 2016. годину</i></p> <p>ЈП ЕТВ</p> <p>1. У току 2016 на наведеним емисионим локацијама ЈП ЕТВ урађено је следеће:</p> <ul style="list-style-type: none"> <li>- Гвоздац – нови антенски стуб (типски 30 метара) и нови контејнер;</li> <li>- Котража – реконструкција антенског стуба и санација објекта, електро радови и климатизација;</li> <li>- Лучани – реконструкција антенског стуба и санација објекта, електро радови и климатизација;</li> <li>- Крушчица – реконструкција антенског стуба и санација објекта, електро радови и климатизација;</li> <li>- Ивањица – Луке – реконструкција антенског стуба и санација објекта, електро радови и климатизација;</li> <li>- Девићи – реконструкција антенског стуба и санација објекта, електро радови и климатизација;</li> <li>- Мочиоци – реконструкција антенског стуба и санација објекта, електро радови и климатизација;</li> <li>- Нова Варош – Цветњак – реконструкција антенског стуба и санација објекта, електро радови и климатизација;</li> <li>- Радоиња – реконструкција антенског стуба и санација објекта, електро радови и климатизација;</li> <li>- Бела Река – Обер – реконструкција антенског стуба и санација објекта, електро радови и климатизација;</li> <li>- Звијезд – реконструкција антенског стуба и санација објекта, електро радови и климатизација;</li> <li>- Сељашница – реконструкција антенског стуба и санација објекта, електро радови и климатизација;</li> <li>- Сопотница – реконструкција антенског стуба и санација објекта, електро радови и климатизација;</li> <li>- Камена Гора – реконструкција антенског стуба и санација објекта, електро радови и климатизација.</li> </ul>					
Министарство трговине, туризма и телекомуникација (МТТТ), ЈП Емиисиона техника и везе (ЕТВ)					
		<p>1. Ариље – Санација објекта и стуба. Електро радови и климатизација.</p> <p>2. Бродарево - Санација објекта и стуба.</p>	1-30. О: ЈП ЕТВ, МТТТ	1-30. Средства ЈП ЕТВ, Буџет РС 1. 1.740.460 РСД	1-23. 2015. 24-30. 2016.



Тематска област 11: Телекомуникациона инфраструктура					
Планско решење 11.3: Развој емисионе инфраструктуре					
Ред. бр. СП	Стратешки приоритети СП	Активности / Пројекти за реализацију приоритета (А/П)	Учесници у реализацији активности / Одговорност (О) и партнери (Пр) за реализацију пројеката	Оријентациони износи и извори финансирања А и П	Рокови реализације А и П (фаза П)
		<p>Електро радови и климатизација.</p> <p>3. Ивањица–Шутељ - Санација објекта и стуба. Електро радови и климатизација.</p> <p>4. Кокин Брод - Санација објекта и стуба. Електро радови и климатизација.</p> <p>5. Косјерић–Субјел - Санација објекта и стуба. Електро радови и климатизација.</p> <p>6. Кошевине - Санација објекта и стуба. Електро радови и климатизација.</p> <p>7. Мокра Гора - Санација објекта и стуба. Електро радови и климатизација.</p> <p>8. Пожегрмац - Санација објекта и стуба. Електро радови и климатизација.</p> <p>9. Пољане - Санација објекта и стуба. Електро радови и климатизација.</p> <p>10. Рогачица - Санација објекта и стуба. Електро радови и климатизација.</p> <p>11. Роге - Санација објекта и стуба. Електро радови и климатизација.</p> <p>12. Севојно - Санација објекта и стуба. Електро радови и климатизација.</p> <p>13. Цветњак - Санација објекта и стуба. Електро радови и климатизација.</p> <p>14. Чајетина - Санација објекта и стуба. Електро радови и климатизација.</p> <p>15. Ивањица-Божац - Санација објекта и стуба. Електро радови и климатизација.</p> <p>16. Прибој Бић – Нови антенски стуб (типски) и нови контејнер.</p> <p>17. Солотуша – Санација објекта и антенског стуба.</p>		<p>2. 1.404.924 РСД</p> <p>3. 1.810.524 РСД</p> <p>4. 1.720.715 РСД</p> <p>5. 1.826.148 РСД</p> <p>6. 3.291.127 РСД</p> <p>7. 1.734.279 РСД</p> <p>8. 1.073.311 РСД</p> <p>9. 1.701.248 РСД</p> <p>10. 2.070.431 РСД</p> <p>11. 1.747.472 РСД</p> <p>12. 1.202.520 РСД</p> <p>13. 1.507.583 РСД</p> <p>14. 1.455.784 РСД</p> <p>15. 8.786.959 РСД</p> <p>16. 7.445.295 РСД</p> <p>17. 1.958.580 РСД</p> <p>18. 2.182.635 РСД</p> <p>19. 7.100.730 РСД</p> <p>20. 1.734.525 РСД</p> <p>21. 2.108.340 РСД</p> <p>22. 2.385.630 РСД</p> <p>23. 2.662.920 РСД</p> <p>24. 7.100.730 РСД</p> <p>25. 2.108.340 РСД</p> <p>26. 1.958.580,00 РСД</p> <p>27. 2.406.105,00 РСД</p> <p>28. 1.958.580,00 РСД</p> <p>29. 1.119.105,00 РСД</p> <p>30. 2.238.210,00 РСД</p>	

Тематска област 11: Телекомуникациона инфраструктура					
Планско решење 11.3: Развој емисионе инфраструктуре					
Ред. бр. СП	Стратешки приоритети СП	Активности / Пројекти за реализацију приоритета (А/П)	Учесници у реализацији активности / Одговорност (О) и партнери (Пр) за реализацију пројеката	Оријентациони износи и извори финансирања А и П	Рокови реализације А и П (фаза П)
		18. Кратово - Санација објекта и антенског стуба. 19. Пања Глава – Нови антенски стуб и санација објекта. 20. Рудник 2 - Санација објекта и антенског стуба. 21. Лисна Стена - Санација објекта и антенског стуба. 22. Кремна - Санација објекта и антенског стуба. 23. Сеча Река - Нови антенски стуб (типски) и санација објекта. 24. Сријетеж - Нови антенски стуб (типски) и санација објекта. 25. Сирогојно - Санација објекта и антенског стуба. 26. Девићи - Санација објекта и антенског стуба. 27. Јеловик - Санација објекта и антенског стуба. 28. Кушићи - Санација објекта и антенског стуба. 29. Сјеверин - Санација објекта и антенског стуба. 30. Гостун - Санација објекта и антенског стуба.			
<p><i>Статус реализације за 2015. и 2016. годину</i></p> <p>ЈП ЕТВ</p> <p>У току 2016 на наведеним емисионим локацијама ЈП ЕТВ урађено је следеће:</p> <ol style="list-style-type: none"> <li>1. Ариље – реконструкција антенског стуба и санација објекта, електро радови и климатизација;</li> <li>2. Бродарево – реконструкција антенског стуба и санација објекта, електро радови и климатизација;</li> <li>3. Ивањица – Шутељ – реконструкција антенског стуба и санација објекта, електро радови и климатизација;</li> </ol>					

Тематска област 11: Телекомуникациона инфраструктура					
Планско решење 11.3: Развој емисионе инфраструктуре					
Ред. бр. СП	Стратешки приоритети СП	Активности / Пројекти за реализацију приоритета (А/П)	Учесници у реализацији активности / Одговорност (О) и партнери (Пр) за реализацију пројеката	Оријентациони износи и извори финансирања А и П	Рокови реализације А и П (фаза П)
		4. Кокин Брод – реконструкција антенског стуба и санација објекта, електро радови и климатизација; 5. Косјерић – Субјел – реконструкција антенског стуба и санација објекта, електро радови и климатизација; 6. Кошеvine – реконструкција антенског стуба и санација објекта, електро радови и климатизација; 7. Мокра Гора – реконструкција антенског стуба и санација објекта, електро радови и климатизација; 8. Пожегрмац – реконструкција антенског стуба и санација објекта, електро радови и климатизација; 9. Пољане – реконструкција антенског стуба и санација објекта, електро радови и климатизација; 10. Рогачица – реконструкција антенског стуба и санација објекта, електро радови и климатизација; 11. Роге – реконструкција антенског стуба и санација објекта, електро радови и климатизација; 12. Севојно – реконструкција антенског стуба и санација објекта, електро радови и климатизација; 13. Цветњак – реконструкција антенског стуба и санација објекта, електро радови и климатизација; 14. Чајетина – реконструкција антенског стуба и санација објекта, електро радови и климатизација; 15. Ивањица – Божац – нови антенски стуб (типски 30 метара) и санација објекта; 16. Прибој – Бић – нови антенски стуб (типски 30 метара) и санација објекта; 17. Солотуша – реконструкција антенског стуба и санација објекта, електро радови и климатизација; 18. Кратово – реконструкција антенског стуба и санација објекта, електро радови и климатизација; 19. Пања Глава – нови антенски стуб (типски 30 метара) и санација објекта; 20. Рудник 2 – реконструкција антенског стуба и санација објекта, електро радови и климатизација; 21. Лисна стена – реконструкција антенског стуба и санација објекта, електро радови и климатизација; 22. Кремна – реконструкција антенског стуба и санација објекта, електро радови и климатизација; 23. Сеча Река – нови антенски стуб (типски 30 метара) и санација објекта; 24. Сријетежи – нови антенски стуб (типски 30 метара) и санација објекта; 25. Сирогојно – реконструкција антенског стуба и санација објекта, електро радови и климатизација; 26. Девићи – реконструкција антенског стуба и санација објекта, електро радови и климатизација; 27. Јеловик – реконструкција антенског стуба и санација објекта, електро радови и климатизација; 28. Кушићи – реконструкција антенског стуба и санација објекта, електро радови и климатизација; 29. Сјеверин – реконструкција антенског стуба и санација објекта, електро радови и климатизација; 30. Гостун – реконструкција антенског стуба и санација објекта, електро радови и климатизација.			

Тематска област 12: Комунални садржаји						
Планско решење 12.1: Интегрално управљање комуналним отпадом						
Ред. бр. СП	Стратешки приоритети СП	Активности / Пројекти за реализацију приоритета (А/П)	Учесници у реализацији активности / Одговорност (О) и партнери (Пр) за реализацију пројеката	Оријентациони износи и извори финансирања А и П	Рокови реализације А и П (фаза П)	
1.	Израда пројектне документације за затварање, санацију и ремедијацију постојећих депонија у Златиборском и Моравичком управном округу, са стратешким проценама утицаја на животну средину.	Министарство пољопривреде и заштите животне средине (МПЗЖС)				
		-				
		Град Ужице				
		1. Иновирање пројекта санације и рекултивације депоније „Сарића Осоје” у Ужицу.	1. О: ЈЛС, МПЗЖС	1. Буџет РС, Буџет ЈЛС 2.500.000 РСД	1. -	
		<i>Статус реализације за 2015. и 2016. годину</i> Нису добијене информације.				
		Општина Чајетина				
		1. Израда пројектне документације за санацију депоније „Ћетен” у Чајетини и „Брегови” на Златибору.	1. О: ЈЛС, НВО	1. Буџет РС, Буџет ЈЛС	1.-	
		<i>Статус реализације за 2015. и 2016. годину</i> Општина Чајетина: 1. Урађена је техничка документација.				
		Општина Косјерић				
		1. Пројекат затварања, санације и ремедијације депоније у Косјерићу.	1. О: ЈЛС, МПЗЖС	1. Буџет РС, Буџет ЈЛС	1.-	
		<i>Статус реализације за 2015. и 2016. годину</i> Општина Косјерић: 1. Није било активности.				
		Општина Лучани				
		1. Израда техничке документације за затварање, санацију и ремедијацију депоније „Каменац”.	1. О: ЈКП „Дубоко” Ужице, ЈЛС	1. Међународни фондови, Буџет РС	1. 2015.	
<i>Статус реализације за 2015. и 2016. годину</i> Општина Лучани, ЈКП „Дубоко” Ужице: 1. Пројекат је реализован.						
Остале ЈЛС						
-						

Тематска област 12: Комунални садржаји						
Планско решење 12.1: Интегрално управљање комуналним отпадом						
Ред. бр. СП	Стратешки приоритети СП	Активности / Пројекти за реализацију приоритета (А/П)	Учесници у реализацији активности / Одговорност (О) и партнери (Пр) за реализацију пројеката	Оријентациони износи и извори финансирања А и П	Рокови реализације А и П (фаза П)	
2.	Изградња регионалних депонија Бањица (Нова Варош) и Дубоко (Ужице) у складу са регионалним споразумима, са студијом оправданости и стратешком проценом утицаја на животну средину и утврђивање 14 локација за трансфер станице и то за: регионалну депонију Дубоко (Ужице) - 9 трансфер станица (Косјерић, Пожега, Ужице, Бајина Башта, Чајетина, Ариље, Чачак, Лучани, Ивањица); регионалну депонију Бањица (Нова Варош) - 4 трансфер станице (Прибој, Нова Варош, Пријепоље, Сјеница), и регионалну депонију Крагујевац (локација ван обухвата Плана) – 1 трансфер станица (којом се Горњи Милановац у регионални систем управљања отпадом у Шумадијском управном округу).	Министарство пољопривреде и заштите животне средине (МПЗЖС)				
		-				
		Регионална развојна агенција Златибор (РРАЗ)				
		1. Пројекат у оквиру програма Exchange 4: „Отпад није смеће” са циљем ефикаснијег коришћења регионалног центра за управљање отпадом „Дубоко”.	1. О: ЈЛС Пр: РРАЗ, ЈКП Биоктош, КЈП Златибор	1. ИПА фондови 19.397.000 РСД	1. 2015.	
		<i>Статус реализације за 2015. и 2016. годину</i> Град Ужице 1. Пројекат је у целости реализован.				
		Општина Нова Варош				
		1. Изградња регионалне депонија „Бањица” (Нова Варош).	1. О: ЈЛС, МПЗЖС	1. Буџет РС 190.400.000 РСД	1. -	
		<i>Статус реализације за 2015. и 2016. годину</i> Општина Нова Варош: 1. Нису дате информације.				
		Општина Ариље				
		1. Пројектовање и изградња трансфер станице у Ариљу.	1. О: ЈЛС Пр: МПЗЖС	1. 1. Буџет РС, Буџет ЈЛС	1. 2015-2017.	
		<i>Статус реализације за 2015. и 2016. годину</i> Општина Ариље 1. Нису започеле активности на изградњи трансфер станице.				
		Општина Сјеница				
		1.Израда пројекта трансфер станице.	1. О: ЈЛС, МПЗЖС, ЈЛСШ, ЈКП „Врела”	1. ЕУ Прогрес	1. 2015.	
<i>Статус реализације за 2015. и 2016. годину</i> Општина Сјеница: 1. Нису дате информације.						
Општина Чајетина						
1. Изградња трансфер станице на локацији Сушица.	1. О: ЈЛС, ЈКП Златибор, ЈКП Дубоко	1. ДЕУ, Буџет РС Буџет ЈЛС	1. -			
<i>Статус реализације за 2015. и 2016. годину</i>						

*Напомена:* Према допису Министарства заштите животне средине (број 011-00-00373/2017-01 од 28.11.2017. године), за регионалну депонију Дубоко (Ужице) оправдана је

Тематска област 12: Комунални садржаји					
Планско решење 12.1: Интегрално управљање комуналним отпадом					
Ред. бр. СП	Стратешки приоритети СП	Активности / Пројекти за реализацију приоритета (А/П)	Учесници у реализацији активности / Одговорност (О) и партнери (Пр) за реализацију пројеката	Оријентациони износи и извори финансирања А и П	Рокови реализације А и П (фаза П)
	изградња 2 трансфер станце (Чачак – изграђена, и Пожега).	Општина Чајетина: 1. Завршени су припремни радови за сабирни центар – рециклажно двориште.			
		Општина Лучани			
		1. Утврђивање локације, израда техничке документације и изградња трансфер станице у општини Лучани.	1. О: ЈП „Дубоко” Ужице, ЈЛС, Пр: ЈКП „Комуналац Лучани”	1. ДЕУ, Буџет РС, Буџет ЈЛС	1. 2015.-2017.
		<i>Статус реализације за 2015. и 2016. годину</i> Општина Лучани, ЈКП „Дубоко” Ужице: 1. Реализација је одложена за наредни период.			
		Остале ЈЛС			
		--			
3.	Затварање и санација локалних сметлишта у руралним подручјима и формирање санитарно уређених сеоских одлагалишта комуналног отпада у складу са Стратегијом управљања отпадом 2010.-2019. године;	Министарство пољопривреде и заштите животне средине (МПЗЖС)			
		--			
		Град Ужице			
		1. Израда пројекта за коначну санацију дивљих депонија на територији града Ужица и успостављање потпуног система прикупљања отпада на сеоском подручју.	1. О: ЈЛС Пр: МПЗЖС	1. ДЕУ, Буџет РС Буџет ЈЛС	1. -
		<i>Статус реализације за 2015. и 2016. годину</i> Град Ужице 1. Нису дате информације.			
		Општина Ариље			
		1. Санација и рекултивација 60 сметлишта у општини Ариље.	1. О: ЈЛС, ЈКП „Зелен” Ариље	1. ДЕУ, Буџет РС Буџет ЈЛС	1. 2015-2016.
		<i>Статус реализације за 2015. и 2016. годину</i> Општина Ариље 1. Завршено је чишћење постојећих 60 сметлишта, али није вршена санација и рекултивација.			
		Општина Чајетина			
		1. Израда катастра и планска санација дивљих депонија на територији општине Чајетина.	1. О: ЈЛС, НВО	1. Буџет РС, Буџет ЈЛС	1. -
		<i>Статус реализације за 2015. и 2016. годину</i>			

Тематска област 12: Комунални садржаји					
Планско решење 12.1: Интегрално управљање комуналним отпадом					
Ред. бр. СП	Стратешки приоритети СП	Активности / Пројекти за реализацију приоритета (А/П)	Учесници у реализацији активности / Одговорност (О) и партнери (Пр) за реализацију пројеката	Оријентациони износи и извори финансирања А и П	Рокови реализације А и П (фаза П)
		Општина Чајетина: 1. Није било активности.			
		Општина Горњи Милановац			
		1. Израда катастра дивљих депонија на територији општине Горњи Милановац.	1. О: ЈЛС	1. Буџет РС, Буџет ЈЛС	1. -
		<i>Статус реализације за 2015. и 2016. годину</i> Општина Горњи Милановац: 1. Реализоване су све активности.			
		Општина Лучани			
		1. Израда катастра, израда плана санације локалних сметлишта и санација локалних сметлишта на територији општине Лучани.	1. О: ЈЛС Пр: ЈКП „Комуналац Лучани”	1. ДЕУ, Буџет РС, Буџет ЈЛС	1. 2015.-2017.
		<i>Статус реализације за 2015. и 2016. годину</i> Општина Лучани: 1. Реализација је одложена за наредни период.			
		Остале ЈЛС			
		-			

Тематска област 12: Комунални садржаји							
Планско решење 12.2: Управљање опасним отпадом							
Ред. бр. СП	Стратешки приоритети СП	Активности / Пројекти за реализацију приоритета (А/П)	Учесници у реализацији активности / Одговорност (О) и партнери (Пр) за реализацију пројеката	Оријентациони износи и извори финансирања А и П	Рокови реализације А и П (фаза П)		
1.	Усмеравање опасног отпада на регионално складиште опасног отпада на подручју Моравичког управног округа (на потезу Чачак-Лучани).	Министарство пољопривреде и заштите животне средине (МПЗЖС)					
		-					
		Општина Лучани					
		1. Студија за избор локације за регионално складиште опасног отпада и израда планске документације.	1. О: МПЗЖС Пр: Град Чачак, Општина Лучани	1. ДЕУ, Буџет РС	1. -		
Статус реализације за 2015. и 2016. годину Општина Лучани: 1. Реализација је одложена за наредни период.							
2.	Изградња мањих регионалних складишта за сакупљање опасног отпада из домаћинства (батерија, акумулатора, отпадних уља, отпадних електричних и електронских апарата), које могу бити уз центре за одвојено сакупљање рециклабилног отпада на нивоу сваке општине/града.	Министарство пољопривреде и заштите животне средине (МПЗЖС)					
		-					
		Град Ужице					
		1. Изградња складишта опасног отпада из домаћинства у оквиру регионалне санитарне депоније „Дубоко”.	1. О: ЈЛС, ЈКП	1. ДЕУ, Буџет РС, Буџет ЈЛС	1. -		
		Статус реализације за 2015. и 2016. годину Град Ужице 1. Нису дате информације.					
		Општина Чајетина					
		1. Израда информационог система за прикупљање података о опасном отпаду и идентификација генератора опасног отпада у општини Чајетина.	1. О: ЈЛС, Пр: ЈКП, НВО	1. ДЕУ, Буџет РС, Буџет ЈЛС	1. 2015.		
Статус реализације за 2015. и 2016. годину Општина Чајетина: 1. Није било активности.							
Остале ЈЛС							
-							



Тематска област 13: Заштита животне средине					
Планско решење 13.1: Унапређење и заштита квалитета животне средине					
Ред. бр. СП	Стратешки приоритети СП	Активности / Пројекти за реализацију приоритета (А/П)	Учесници у реализацији активности / Одговорност (О) и партнери (Пр) за реализацију пројеката	Оријентациони износи и извори финансирања А и П	Рокови реализације А и П (фаза П)
1.	Израда и спровођење општинских/градских планова/програма заштите земљишта од водне ерозије, загађивања и других деградационих процеса, заштите вода од загађивања и неповољних промена хидролошких режима, заштите ваздуха од загађивања, заштите од прекомерне буке и свих елемената животне средине од загађивања.	Министарство пољопривреде и заштите животне средине (МПЗЖС)			
		-			
		Завод за јавно здравље Ужице (ЗЗЈЗУ)			
		1. Ажурирање катастра загађивача, антиерозивна заштита водних тела која се користе за водоснабдевање.	1. О: ЈЛС Пр: републички и локални инспекцијски органи	1. Буџет ЈЛС	1. -
		<i>Статус реализације за 2015. и 2016. годину</i> Нису добијене информације.			
		Град Ужице			
		1. Израда и реализација Одлуке о мерама за заштиту од буке Града Ужице. 2. Реализација Плана заштите од ерозије тла на територији града Ужица (Сл. Лист бр.23/14).	1. О: ЈЛС Пр: ЈП „Дирекција за изградњу”, привредни субјекти 2. О: ЈЛС, Пр: ЈП „Дирекција за изградњу”, ЈЛС, МУП Сектор за ванредне ситуације	1-2. Буџет ЈЛС	1-2. 2015.
		<i>Статус реализације за 2015. и 2016. годину</i> Град Ужице 1. Нису дате информације.			
Општина Бајина Башта					
1. Реализација програма мерења квалитета ваздуха и мерења нивоа буке на годишњем нивоу. 2. Пројекат изградње тихог коловоза у граду на местима где су мерења показала да нивои буке прелазе граничне вредности.	1-2. О: ЈЛС 2. Пр: Предузеће за путеве	1. Буџет ЈЛС 450.000 РСД/год. 2. Буџет ЈЛС, донације 23.800.000 РСД	1. Континуална активност 1х годишње 2. 2015.		

Тематска област 13: Заштита животне средине					
Планско решење 13.1: Унапређење и заштита квалитета животне средине					
Ред. бр. СП	Стратешки приоритети СП	Активности / Пројекти за реализацију приоритета (А/П)	Учесници у реализацији активности / Одговорност (О) и партнери (Пр) за реализацију пројеката	Оријентациони износи и извори финансирања А и П	Рокови реализације А и П (фаза П)
		<i>Статус реализације за 2015. и 2016. годину</i> Општина Бајина Башта: 1-2. Није започела припрема и реализација активности и пројеката.			
		Општина Горњи Милановац			
		1. Реализација идејних пројеката заштите вода, ваздуха, заштите од буке и др.	4. О: ЈЛС	4. Буџет ЈЛС	1. -
		<i>Статус реализације за 2015. и 2016. годину</i> Општина Горњи Милановац: 1. Нису дате информације.			
		Остале ЈЛС			
		-			
2.	Успостављање система сталног мониторинга свих параметара квалитета животне средине на подручју општина/градова (земљишта, воде, ваздуха и вегетације, квалитета живота) на локацијама Ужице, Косјерић, Чачак, Севојно.	Министарство пољопривреде и заштите животне средине (МПЗЖС)			
		-			
		Министарство здравља (МЗд)			
		-			
		Завод за јавно здравље Ужице (ЗЗЈЗУ)			
		1. Повећање броја мерних места за праћење квалитета ваздуха у Ужицу, Косјерићу и Севојну, контрола здравствене исправности свих изворишта која се користе за водоснабдевање, поштрена контрола квалитета земљишта у сливу изворишта водоснабдевања.	1. О: ЈЛС Пр: ЗЗЈЗУ	1. Буџет ЈЛС	1. -
	<i>Статус реализације за 2015. и 2016. годину</i> Нису добијене информације.				
		Општина Косјерић			
	1. Реализација континуираног мониторинга ваздуха на годишњем нивоу.	1. О: ЗЗЈЗУ Пр: МПЗЖС-АЗЖС	1. Буџет ЈЛС 1.000.000 РСД/ год.	1. Континуална активност	

Тематска област 13: Заштита животне средине					
Планско решење 13.1: Унапређење и заштита квалитета животне средине					
Ред. бр. СП	Стратешки приоритети СП	Активности / Пројекти за реализацију приоритета (А/П)	Учесници у реализацији активности / Одговорност (О) и партнери (Пр) за реализацију пројеката	Оријентациони износи и извори финансирања А и П	Рокови реализације А и П (фаза П)
		<i>Статус реализације за 2015. и 2016. годину</i> Општина Косјерић: 1. Нису дате информације. Назначено је да информацијама располаже ЗЗЈЗУ.			
		Град Чачак			
		1. Реализација континуираног мониторинга ваздуха и воде на годишњем нивоу.	1. О: ГЗЈЗЧ	1. Буџет ЈЛС	1. Континуална активност
		<i>Статус реализације за 2015. и 2016. годину</i> Град Чачак 1. Нису дате информације.			
		Општина Горњи Милановац			
		1. Континуирано мерење параметара за потребе ЛЕАП-а.	1. О: ЗЗЈЗУ	1. Буџет ЈЛС	1. Континуална активност
		<i>Статус реализације за 2015. и 2016. годину</i> Општина Горњи Милановац: 1. Нису дате информације.			
		Општина Косјерић			
		1. Реализација континуираног мониторинга ваздуха .	1. О: ЗЗЈЗУ	1. Буџет ЈЛС 1.000.000 РСД/ год.	1. Континуална активност
		<i>Статус реализације за 2015. и 2016. годину</i> Општина Косјерић: 1. Нису дате информације. Назначено је да информацијама располаже ЗЗЈЗУ.			
Остале ЈЛС					
-					
3.	Смањење загађења из рударских активности и индустрије (посебно Рудника - Горњи Милановац, цементаре, ваљанице бакра и хемијске индустрије) применом мера заштите на свим индустријским	Министарство пољопривреде и заштите животне средине (МПЗЖС)			
		-			
		Министарство здравља (МЗд)			
		-			
		Завод за јавно здравље Ужице (ЗЗЈЗУ)			
		1.Редовна контрола емисије загађујућих материја у животну средину.	1. О: Привредни субјекти Пр: Инспекцијски органи ЈЛС	1. Средства приватног сектора	1. Континуална активност

Тематска област 13: Заштита животне средине					
Планско решење 13.1: Унапређење и заштита квалитета животне средине					
Ред. бр. СП	Стратешки приоритети СП	Активности / Пројекти за реализацију приоритета (А/П)	Учесници у реализацији активности / Одговорност (О) и партнери (Пр) за реализацију пројеката	Оријентациони износи и извори финансирања А и П	Рокови реализације А и П (фаза П)
	објектима који могу да угрозе животну средину.	<i>Статус реализације за 2015. и 2016. годину</i> Нису добијене информације.			
		Општина Косјерић			
		1.Реализација мера из Студије утицаја на животну средину и рударско-техничке документације.	1. О: „Титан цемента Косјерић”	1. Средства приватног сектора	1. Континуална активност
		<i>Статус реализације за 2015. и 2016. годину</i> Титан цемента Косјерић д.о.о.: 1. Титан цемента Косјерић д.о.о. врши своје активности примењујући мере заштите животне средине прописане Интегрисаном дозволом број 353-01-00393/2010-02 од 28.6.2010. године од стране Министарства животне средине, рударства и просторног планирања којом је потврђена реализованост мера из студија утицаја на животну средину, прописани су услови под којима може да врши своје активности и о чијим испуњеностима се редовно извештава министарство надлежно за послове животне средине. У току 2015. и 2016. године у циљу побољшања услова животне средине и смањење загађења узрокованог својим производним активностима, реализован је пројекат „Рационализација потрошње термалне енергије за грејање инсталацијом котла на дрвни пелет”, у који је уложено 215.000 Евра. Укупни трошкови у области заштите животне средине у току 2015. и 2016. године су износили 80.714.033 РСД.			
		Остале ЈЛС			
4.	Израда и спровођење програма за санацију и рекултивацију зона експлоатације минералних сировина и општинских депонија комуналног и индустријског отпада.	Министарство пољопривреде и заштите животне средине (МПЗЖС)			
		-			
		Општина Бајина Башта			
		1.Реализација прве фазе затварања градског сметлишта Окучје у Бајиној Башти и реализација пројекта: No more dumpsite, Exchange 4 Grand scheme.	1. О: ЈЛС Пр: Делегација ЕУ у Србији	1. Exchange 4 Grand scheme EU 2.380.000 РСД	1. 2015.
		<i>Статус реализације за 2015. и 2016. годину</i> Општина Бајина Башта: 1. Извршена је рекултивација и ограђивање депоније Окучје.			
Општина Косјерић					

Тематска област 13: Заштита животне средине					
Планско решење 13.1: Унапређење и заштита квалитета животне средине					
Ред. бр. СП	Стратешки приоритети СП	Активности / Пројекти за реализацију приоритета (А/П)	Учесници у реализацији активности / Одговорност (О) и партнери (Пр) за реализацију пројеката	Оријентациони износи и извори финансирања А и П	Рокови реализације А и П (фаза П)
		1. Реализација пројеката санације и рекултивације зона експлоатације минералних сировина „Титан цементара Косјерић” на основу Пројекта санације и рекултивације депоније.	1. О: „Титан цементара Косјерић” Пр: ЈЛС	1. Средства приватног сектора	1. -
<i>Статус реализације за 2015. и 2016. годину</i> Титан цементара Косјерић д.о.о.:					
1. Нису дате информације, са образложењем да је нејасно на који је то пројекат санације и рекултивације депоније за чију реализацију је одговорна Титан Цементара Косјерић а у коме јој је партер Јединица локалне самоуправе.					
Општина Чајетина					
		1. Пројекат „Отпад није смеће” – увођење примарне селекције отпада.	1. О: ЈЛС Пр: РРА, ЈКП Дубоко, град Ужице	1. Буџет ЈЛС (15%), ЕУ фондови (85%)	1. 2015.
<i>Статус реализације за 2015. и 2016. годину</i> Општина Чајетина:					
1. Пројекат је завршен 2015. године.					
Остале ЈЛС					
-					
5.	Израда и реализација програма за успостављање зона за режимима заштите изворишта регионалних изворишта водоснабдевања.	Министарство пољопривреде и заштите животне средине (МПЗЖС)			
-					
Министарство здравља (МЗд)					
-					
Завод за јавно здравље Ужице (ЗЗЈЗУ)					
		1. Израда елабората о зонама санитарне заштите свих изворишта водоснабдевања и контрола диспозиције отпадних вода у зонама санитарне заштите изворишта.	1. О:ЈЛС	1. Буџет ЈЛС, Буџет РС	1. -
<i>Статус реализације за 2015. и 2016. годину</i> Нису добијене информације.					
Град Ужице					
		1. Израда Елабората о зонама санитарне заштите акумулације „Врутци”.	1. О: ЈЛС, ЈП „Дирекција за изградњу” Ужице Пр: ЈКП „Водовод” Ужице, ЗЗЈЗУ	1. Буџет РС	1. 2015.

Тематска област 13: Заштита животне средине					
Планско решење 13.1: Унапређење и заштита квалитета животне средине					
Ред. бр. СП	Стратешки приоритети СП	Активности / Пројекти за реализацију приоритета (А/П)	Учесници у реализацији активности / Одговорност (О) и партнери (Пр) за реализацију пројеката	Оријентациони износи и извори финансирања А и П	Рокови реализације А и П (фаза П)
		<i>Статус реализације за 2015. и 2016. годину</i> Град Ужице 1. Нису дате информације.			
		Општина Чајетина			
		1. Успостављање зона заштите са изворишта Сушичко врело.	1. О: ЈЛС	1. Буџет ЈЛС, Буџет РС	1. 2015.
		<i>Статус реализације за 2015. и 2016. годину</i> Општина Чајетина: 1. Урађен је Елаборат о зонама санитарне заштите изворишта „Сушичко врело” 2013. године. Није било активности на успостављању зона санитарне заштите.			
		Остале ЈЛС			
		-			
8.	Израда стратешких процена и процена утицаја на природу и животну средину свих приоритетних програма, планских докумената и пројеката.	Град Ужице			
		<i>Нови приоритет:</i> 1. Израда стратешке процене утицаја аеродрома Поникве на животну средину (у оквиру израде ПГР „Аеродром Поникве”).	1. О: ЈЛС Пр: ЈП ”Аеродром Поникве” Ужице и ЈП „Дирекција за изградњу” Ужице	1. Буџет ЈЛС	1. -
		<i>Статус реализације за 2015. и 2016. годину</i> Град Ужице 1. Нису дате информације.			
		Остале ЈЛС			
		-			
9.	Израда локалних и окружних еколошких акционих планова за све општине/градове Златиборског и Моравичког управног округа.	Град Ужице			
		1. Праћење имплементације ЛЕАП-а Ужица.	1. О: ЈЛС	1. Буџет ЈЛС 166.000 РСД	1. Континуална активност
		<i>Статус реализације за 2015. и 2016. годину</i> Град Ужице 1. Нису дате информације.			
		Општина Ариље			

Тематска област 13: Заштита животне средине					
Планско решење 13.1: Унапређење и заштита квалитета животне средине					
Ред. бр. СП	Стратешки приоритети СП	Активности / Пројекти за реализацију приоритета (А/П)	Учесници у реализацији активности / Одговорност (О) и партнери (Пр) за реализацију пројеката	Оријентациони износи и извори финансирања А и П	Рокови реализације А и П (фаза П)
		1. Израда ЛЕАП-а Ариље.	1. О: ЈЛС	1. Буџет ЈЛС 1.000.000 РСД	1. 2015-2016.
<i>Статус реализације за 2015. и 2016. годину</i>					
Општина Ариље					
1. Донета је одлука о изради ЛЕАПа- од стране СО Ариље, али нису започеле активноти на самој изради.					
Град Чачак					
		1. Израда ЛЕАП-а Чачка.	О: ЈЛС	1. Буџет ЈЛС	1. 2020.
<i>Статус реализације за 2015. и 2016. годину</i>					
Град Чачак					
1. Нису дате информације.					
Општина Горњи Милановац					
		1. Израда ЛЕАП-а Горњег Милановца.	1. О: ЈЛС	1. Буџет ЈЛС	1. -
<i>Статус реализације за 2015. и 2016. годину</i>					
Општина Горњи Милановац:					
1. Урађен је ЛЕАП Горњег Милановца.					
Остале ЈЛС					
-					

Тематска област 14: Заштита природе и природних вредности					
Планско решење 14.1: Заштита, презентација и контролисано коришћење природних добара					
Ред. бр. СП	Стратешки приоритети СП	Активности / Пројекти за реализацију приоритета (А/П)	Учесници у реализацији активности / Одговорност (О) и партнери (Пр) за реализацију пројеката	Оријентациони износи и извори финансирања А и П	Рокови реализације А и П (фаза П)
1.	Доследно спровођење постојећих режима заштите на заштићеним подручјима	Министарство пољопривреде и заштите животне средине (МПЗЖС)			
		-			
		Завод за заштиту природе Србије (ЗЗПС)			
		1. Мониторинг заштићених подручја у циљу спровођења постојећих режима заштите.	1. О: Управљачи заштићених подручја Пр: ЗЗПС, МПЗЖС	1. Буџет РС	1. Континуална активност
		<i>Статус реализације за 2015. и 2016. годину</i> ЗЗПС:			
		1. Стручним надзором обухваћено је 28 заштићених подручја и 12 споменика природе ботаничког карактера. ЛЛС			
2.	Задржавање постојећих заштићених подручја, уз ревизију стања тих подручја и доношење нових аката о проглашењу, усаглашених са одредбама Закона о заштити природе (за поједина заштићена подручја иницира се кориговање граница и повећање површине под заштитом (НП „Тара“; СРП „Клисура реке Милешевке“; СРП „Увац; ПИО „Овчарско-кабларска клисура“; СП „пећина Буковик“; СРП „Гутавица“ и СРП „Паљевине“).	Министарство пољопривреде и заштите животне средине (МПЗЖС)			
		-			
		Завод за заштиту природе Србије (ЗЗПС)			
		1. Теренска истраживања, валоризација простора и израда студија заштите за: НП „Тара“, СРП „Клисура реке Милешевке“, ПИО „Овчарско-кабларска клисура“, СП „Пећина Буковик“, СРП „Гутавица“, СРП „Паљевине“. <b>Нови приоритет:</b> 2. Теренска истраживања, валоризација простора и израда студије заштите за ПП „Шарган-Мокра Гора“.	1-2. О: ЗЗПС	1-2. Буџет РС	1-2. -
		<i>Статус реализације за 2015. и 2016. годину</i> ЗЗПС:			
		1. Проглашена су природна добра: НП „Тара“, СРП „Клисура реке Милешевке“, СРП „Гутавица“ и СРП „Паљевине“. 2. Студија заштите СП „Пећина Буковик“ предате су надлежном министарству које је покренуло поступак заштите. Израда ревизије студије заштите ПИО „Овчарско-кабларска клисура“ је у току.			
3.	Доношење аката о проглашењу	Министарство пољопривреде и заштите животне средине (МПЗЖС)			



Тематска област 14: Заштита природе и природних вредности					
Планско решење 14.1: Заштита, презентација и контролисано коришћење природних добара					
Ред. бр. СП	Стратешки приоритети СП	Активности / Пројекти за реализацију приоритета (А/П)	Учесници у реализацији активности / Одговорност (О) и партнери (Пр) за реализацију пројеката	Оријентациони износи и извори финансирања А и П	Рокови реализације А и П (фаза П)
	заштићених подручја за која су урађене студије заштите (Милешевка, Камена Гора, Озрен-Јадовник и Пештерско поље); доношење нових аката о проглашењу, односно уредби Владе за резервате „Гутавица” и „Палевине” као и проглашење заштите подручја Малог Рзава.	-			
		Завод за заштиту природе Србије (ЗЗПС)			
		1. Доношење аката о проглашењу заштићених подручја.	1. О: МПЗЖС	1. Буџет РС	1.Континуална активност
	<i>Статус реализације за 2015. и 2016. годину</i> ЗЗПС: 1. Проглашена су природна добра: СРП „Клисура реке Милешевке”, ПИО „Камена Гора”, ПИО „Озрен-Јадовник”, СРП „Пештерско поље”, СРП „Гутавица” и СРП „Палевине”. Студија заштите ПИО „Долина Малог Рзава” предата је надлежном министарству које је покренуло поступак заштите.				
4.	Завршетак израде студије заштите Ваљевских планина, израда студије за проширење заштићеног подручја Овчарско-кабларске клисуре и израда студије за измену уредбе о Парку природе „Шарган-Мокра Гора” ради утврђивања зона са различитим режимима заштите.	Завод за заштиту природе Србије (ЗЗПС)			
		1.Теренска истраживања, валоризација простора и израда студије заштите за Ваљевске планине.	1. О: ЗЗПС	1. Буџет РС	1. 2016.
		<i>Статус реализације за 2015. и 2016. годину</i> ЗЗПС: 1. Студије заштите ПИО „Маљен” и ПП „Шарган-Мокра Гора” предате су надлежном министарству које је покренуло поступак заштите. Израда ревизије студије заштите ПИО „Овчарско-кабларска клисура” је у току.			
5.	Истраживање и валоризације подручја која су иницирана за заштиту (Рудник, Мучањ, Гиљева-), према динамици која буде утврђена средњорочним и годишњим програмима заштите природе у Републици Србији.	Завод за заштиту природе Србије(ЗЗПС)			
		1.Теренска истраживања , валоризација простора и израда студије заштите за: 1.1. Планину Рудник, 1.2. Планину Златибор, 1.3. Подрињске планине, 1.4. Планину Гиљева, 1.5. Планину Мучањ, 1.6. Клисуру Лима, 1.7. Водоток и приобаље Дрине, 1.8. Планину Златар.	1. О: ЗЗПС	1. Буџет РС	1.1.-1.2. 2015. 1.3.-1.4. 2016. 1.5. 2018. 1.6. 2019. 1.7.-1.8. 2020.

Тематска област 14: Заштита природе и природних вредности					
Планско решење 14.1: Заштита, презентација и контролисано коришћење природних добара					
Ред. бр. СП	Стратешки приоритети СП	Активности / Пројекти за реализацију приоритета (А/П)	Учесници у реализацији активности / Одговорност (О) и партнери (Пр) за реализацију пројеката	Оријентациони износи и извори финансирања А и П	Рокови реализације А и П (фаза П)
		<i>Статус реализације за 2015. и 2016. годину</i> ЗЗПС: 1.1. Студије заштите ПИО „Планина Рудник“ предата је општинама на проглашење. 1.2. Студија заштите ПП „Златибор“ – завршен јавни увид. 1.2. Студија заштите ПИО „Планина Рудник“ предата је општинама на проглашење. 1.3. Подрињске планине нису ушле у процедуру теренских истраживања. 1.4. Планина Гиљева није ушла у процедуру теренских истраживања. 1.5. Планина Мучањ – започела су теренска истраживања. 1.6. Клисура Лима није ушла у процедуру теренских истраживања. 1.7. Водоток и приобаље Дрине нису ушли у процедуру теренских истраживања. 1.8. Планина Златар није ушла у процедуру теренских истраживања.			
6.	Организовање ефикасног управљања заштићеним подручјима и спровођење планова и програма управљања.	Министарство пољопривреде и заштите животне средине (МПЗЖС)			
		-			
		Завод за заштиту природе Србије (ЗЗПС)			
		1. Мониторинг заштићених подручја и реализација планова управљања.	1. О: Управљачи заштићених подручја, ЗЗПС, МПЗЖС	1. Буџет РС	1. Континуална активност
		<i>Статус реализације за 2015. и 2016. годину</i> ЗЗПС: 1. Нису дате информације.			
		Град Ужице			
		1. Израда Планова управљања и годишњих програма управљања заштићених природних добара.	1. О: ЗЗПС Пр: ЈЛС, ЈКП, ЈП „Дирекција за изградњу“, ТО Ужице	1. Буџет ЈЛС, средства управљача	1. Континуална активност
		<i>Статус реализације за 2015. и 2016. годину</i> Град Ужице 1. Нису дате информације.			
		Општина Бајина Башта			
		1.Иурада и реализација Плана управљања Националним парком „Тара“.	1. О: ЈП „Национални парк Тара“	1. Средства ЈП НП Тара, Буџет РС	1. Континуална активност
		<i>Статус реализације за 2015. и 2016. годину</i> Општина Бајина Башта: 1. Нису дате информације.			

Тематска област 14: Заштита природе и природних вредности					
Планско решење 14.1: Заштита, презентација и контролисано коришћење природних добара					
Ред. бр. СП	Стратешки приоритети СП	Активности / Пројекти за реализацију приоритета (А/П)	Учесници у реализацији активности / Одговорност (О) и партнери (Пр) за реализацију пројеката	Оријентациони износи и извори финансирања А и П	Рокови реализације А и П (фаза П)
		Општина Горњи Милановац			
		1. Реализација планова/програма управљања од стране управљача (ЈП СШ, Музеј Рудничко-таковског краја).	1. О: ЈП СШ Пр: ЈЛС	1. Буџет ЈЛС, средства управљача	1. Континуална активност
		<i>Статус реализације за 2015. и 2016. годину</i> Општина Горњи Милановац: 1. Нису дате информације.			
		Остале ЈЛС			
		-			
		Завод за заштиту природе Србије (ЗЗПС)			
		1. Стање и мониторинг популација дивокозе ( <i>Rupicapra rupicapra</i> L.1758) у Србији.	1. О: ЗЗПС	1. Буџет РС	1. -
		<i>Статус реализације за 2015. и 2016. годину</i> ЗЗПС: 1. Нису дате информације.			
		Општина Бајина Башта			
		1. Мониторинг популација Панчићеве оморике.	1. О: ЈП „Национални парк Тара”	1. ЈП Национални парк Тара”, Буџет РС	1. Континуална активност
		<i>Статус реализације за 2015. и 2016. годину</i> Општина Бајина Башта: 1. Нису дате информације.			
		Општина Лучани			
		1. Формирање информационе основе за идентификацију карактера и мониторинг предела општине Лучани.	1. О: ЈЛС Пр: МПЗЖС, МКИ, ЗЗСП, ЗЗСК	1. Европски фондови, Буџет РС, Буџет ЈЛС	1. 2015-2020.
		<i>Статус реализације за 2015. и 2016. годину</i> Општина Лучани: 1. Реализација је одложена за наредни период.			
		Остале ЈЛС			
		-			

Тематска област 14: Заштита природе и природних вредности							
Планско решење 14.1: Заштита, презентација и контролисано коришћење природних добара							
Ред. бр. СП	Стратешки приоритети СП	Активности / Пројекти за реализацију приоритета (А/П)	Учесници у реализацији активности / Одговорност (О) и партнери (Пр) за реализацију пројеката	Оријентациони износи и извори финансирања А и П	Рокови реализације А и П (фаза П)		
8.	Просторна идентификација и картирање станишта и еколошки значајних подручја.	Завод за заштиту природе Србије (ЗЗПС)					
		1. Прикупљање и обрада података о дивљим биљним и животињским врстама и њиховим стаништима и картирање станишта	1. О: ЗЗПС	1. Буџет РС	1. -		
		<i>Статус реализације за 2015. и 2016. годину</i> ЗЗПС:					
		1. Нису дате информације.					
		Општина Бајина Башта					
		1. Картирање станишта на подручју Националног парка Тара	1. О: ЈП НП Тара Пр: ЗЗСП	1. Средства ЈП НП Тара, Буџет РС	1. 2015-2016.		
		<i>Статус реализације за 2015. и 2016. годину</i> Општина Бајина Башта:					
		1. Нису дате информације.					
9.	Очување разноврсности и слике предела, доношење Акционог плана за имплементацију Европске конвенције о пределу и Нацрта правилника о катагоризацији предела Србије.	Министарство пољопривреде и заштите животне средине (МПЗЖС)					
		-					
		Регионална развојна агенција за просторни и економски развој Рашког и Моравичког округа (РРАРМ)					
		1. Идентификација карактера и оцена предела на територији Моравичког округа са базом просторних података о пределу.	1. О: МПЗЖС Пр: РРАРМ, ЈЛС, ЗЗПС, ЗЗСК	1. Буџет РС, донације 4.000.000 РСД	1. 2015-2016.		
		<i>Статус реализације за 2015. и 2016. годину</i> Општина Лучани:					
		1. Реализација је одложена за наредни период.					
Остале ЈЛС							
-							

Тематска област 14: Заштита природе и природних вредности					
Планско решење 14.1: Заштита, презентација и контролисано коришћење природних добара					
Ред. бр. СП	Стратешки приоритети СП	Активности / Пројекти за реализацију приоритета (А/П)	Учесници у реализацији активности / Одговорност (О) и партнери (Пр) за реализацију пројеката	Оријентациони износи и извори финансирања А и П	Рокови реализације А и П (фаза П)
		<i>Статус реализације за 2015. и 2016. годину</i> РРАРМ: 1. У сарадњи РРАРМ и РЕДАСП израђен је 2015. године предлог пројекта "Increasing Capacities of Sumadija and West Serbia region for the implementation of the European Landscape Convention", чија реализација није настављена 2016. године.			
		Завод за заштиту природе Србије (ЗЗПС)			
		1. Детаљна идентификација карактера и оцена предела на подручју Ваљевских планина.	1. Н: МПЗЖС Пр: ЗЗПС, ЈЛС	1. Буџет РС, донације 5.200.000 РСД	1. 2016-2017.
		<i>Статус реализације за 2015. и 2016. годину</i> ЗЗПС: 1. Нису дате информације.			
		ЈЛС			
		-			
10.	Очување/одржање станишта и разноврсности дивље флоре и фауне, њено јачање (бројчано снажење) и просторно ширење.	Завод за заштиту природе Србије (ЗЗПС)			
		1. Праћење стања популација божура ( <i>Paeonia</i> spp.) у западној Србији, мониторинг боровнице ( <i>Vaccinium</i> ), угрожене неадекватним сакупљањем, почетак системских истраживања и стварање оквира за међуинституционалну сарадњу, мониторинг младице <i>Ничо</i> <i>ничо</i> у западној Србији; стање и мониторинг популација дивљих папкара; стање и мониторинг популација строго заштићених и заштићених врста звери; мониторинг и заштита лешинара, мониторинг и заштита орлова Србије, мониторинг и заштита слепих мишева у спелеолошким и другим објектима.	1. О. ЗЗПС	1. Буџет РС	1. Континуална активност
		<i>Статус реализације за 2015. и 2016. годину</i> ЗЗПС: 1. Нису дате информације.			

Тематска област 14: Заштита природе и природних вредности					
Планско решење 14.1: Заштита, презентација и контролисано коришћење природних добара					
Ред. бр. СП	Стратешки приоритети СП	Активности / Пројекти за реализацију приоритета (А/П)	Учесници у реализацији активности / Одговорност (О) и партнери (Пр) за реализацију пројеката	Оријентациони износи и извори финансирања А и П	Рокови реализације А и П (фаза П)
		Општина Бајина Башта			
		1. Мониторинг популације крупних звери (медвед, вук) у НП Тара коришћењем фотозамки (инфрацрвеном детекцијом). 2. Идентификација и мониторинг шумских птица. 3. Мониторинг популација мрког медведа применом телеметрије (коришћењем огрлица са ГПС одашиљачима).	1. О: ЈП НП Тара Пр: ЗЗПС 2. О: ЈП НП Тара Пр: Друштво за заштиту птица Србије 3. О: ЈП НП Тара Пр: Биолошки факултет Београд	1-3. Средства ЈП НП Тара, Буџет РС 1. 450.000 РСД 2. 490.000 РСД	1-3. Континуалне активности
<i>Статус реализације за 2015. и 2016. годину</i> Општина Бајина Башта: 1. Нису дате информације.					

Тематска област 14: Заштита природе и природних вредности					
Планско решење 14.2: Предузимање активности на међународној афирмацији заштите природних вредности					
Ред. бр. СП	Стратешки приоритети СП	Активности / Пројекти за реализацију приоритета (А/П)	Учесници у реализацији активности / Одговорност (О) и партнери (Пр) за реализацију пројеката	Оријентациони износи и извори финансирања А и П	Рокови реализације А и П (фаза П)
1.	Примена међународних конвенција: о биолошкој разноврсности; очувању миграторних врста дивљих животиња (Бонска конвенција); очувању европске дивље флоре и фауне и природних станишта (Бернска конвенција); пределима; успостављању мреже еколошки значајних подручја (Натура 2000) на основу европских директива о стаништима и птицама (Special Areas of Conservation – SACs и Special Protection Areas – SPAs); и друго о мочварама (Рамсарска конвенција); трговини угроженим биљним и животињским врстама (CITES).	Министарство пољопривреде и заштите животне средине (МПЗЖС)			
		-			
		Завод за заштиту природе Србије (ЗЗПС)			
		1. Прикупљање и обрада података о дивљим биљним и животињским врстама и њиховим стаништима, издвајање за заштиту приоритетних типова станишта, утврђивање мера за очување и праћење њиховог стања, утврђивање и праћење стања популација, допуна базе података идентификованих еколошки значајних подручја, идентификација локалних еколошких коридора.	1. О: ЗЗПС	1. Буџет РС	1. Континуална активност
		<i>Статус реализације за 2015. и 2016. годину</i> ЗЗПС: 1. Нису дате информације.			
2.	Укључивање заштићених природних вредности: Ваљевских планина, Овчарско-кабларске клисуре, подручје планине Јелице, Таре, Уваца-Милешевке, Пештера и Голије на листу Међународно значајних станишта птица (ИВА подручја); Таре, Шарган-Мокре Горе,	Министарство пољопривреде и заштите животне средине (МПЗЖС)			
		-			
		Завод за заштиту природе Србије (ЗЗПС)			
		1. Редифинисање еколошке мреже Републике Србије на подручју Златиборског и Моравичког округа укључивањем нових заштићених природних вредности.	1. О: ЗЗПС	1. Буџет РС	1. -

Тематска област 14: Заштита природе и природних вредности					
Планско решење 14.2: Предузимање активности на међународној афирмацији заштите природних вредности					
Ред. бр. СП	Стратешки приоритети СП	Активности / Пројекти за реализацију приоритета (А/П)	Учесници у реализацији активности / Одговорност (О) и партнери (Пр) за реализацију пројеката	Оријентациони износи и извори финансирања А и П	Рокови реализације А и П (фаза П)
	Златибора, Милешевке, Пештера, Штавља, Мучња и Голије на листу Међународно значајна биљна подручја (РА подручја); Таре, Златибора, Златара, Пештера, Голије, Ваљевских планина на листу Међународно значајна станишта лептира, РВА подручја; Пештерско поље на листу Рамсарских подручја; Сувобора, Овчарско-кабларске клисуре, Јелове горе (Тесне јаруге и Зеленика), Таре, Заовина, Шарган-Мокре Горе, Златибора, Увца, Милешевке, Пештера и Голија на листу EMERALD подручја.	<i>Статус реализације за 2015. и 2016. годину</i> ЗЗПС: 1. Нису дате информације.			



Тематска област 15: Заштита непокретних културних добара					
Планско решење 15.1: Заштита и презентација НКД					
Ред. бр. СП	Стратешки приоритети СП	Активности / Пројекти за реализацију приоритета (А/П)	Учесници у реализацији активности / Одговорност (О) и партнери (Пр) за реализацију пројеката	Оријентациони износи и извори финансирања А и П	Рокови реализације А и П (фаза П)
1.	Наставак истраживања, уређења и презентације 20 културних добара од изузетног значаја и 43 културна добра од великог значаја.	<p>Министарство културе и информисања (МКИ), Републички Завод за заштиту споменика културе (РЗЗСК)</p> <p>1. Црква св. Ахилија у Ариљу: Обрада материјалних налаза и израда каталога археолошког материјала од камена ради израде сталне музејске поставке.</p> <p>2. Кадињача: Обнова Спомен дома на Кадињачи.</p> <p>3. Мраморје у Перућцу: Реализација активности у оквиру Плана управљања археолошким налазиштима Мраморје у Перућцу, Мраморје у Растишту (Бајина Башта); Грчко гробље у селу Хрта (Пријепоље) у оквиру пројекта номинације за Листу светске баштине.</p> <p>4. Меморијални комплекс у Љубићу (Чачак): Конзерваторско рестаураторски радови.</p> <p>5. Манастир Св. Николе у Бањи код Прибоја: Археолошка истраживања.</p> <p>6. Манастир Св. Николе у Бањи код Прибоја: Конзервација и обнова архитектуре.</p> <p>7. Мољковића хан (Ужице): Конзерваторско рестаураторски радови.</p> <p>8. Родна кућа Димитрија Туцовића у Гостиљу: Санација и конзервација.</p>	<p>1. О: РЗЗСК Пр: Територијално надлежни музеј, Народна библиотека у Ариљу</p> <p>2. О: РЗЗСК; ЗЗСКК</p> <p>3. О: ЈЛС Бајина Башта и Пријепоље са одговарајућим институцијама Пр: РЗЗСК</p> <p>4-8. О: РЗЗСК</p>	<p>1-11. Буџет РС</p> <p>1. 1.500.000 РСД</p> <p>2. 14.000.000 РСД</p> <p>3. -</p> <p>4. 7.000.000 РСД</p> <p>5. 5.300.000 РСД</p> <p>6. 2.000.000 РСД</p> <p>7. 12.370.000 РСД</p> <p>8. 1.662.000 РСД</p>	<p>1. 2016.</p> <p>2. 2015.</p> <p>3. 2015–2020.</p> <p>4-6. 2015.</p> <p>7. 2015-2019.</p> <p>8. 2015.</p>

Тематска област 15: Заштита непокретних културних добара					
Планско решење 15.1: Заштита и презентација НКД					
Ред. бр. СП	Стратешки приоритети СП	Активности / Пројекти за реализацију приоритета (А/П)	Учесници у реализацији активности / Одговорност (О) и партнери (Пр) за реализацију пројеката	Оријентациони износи и извори финансирања А и П	Рокови реализације А и П (фаза П)
		<p><i>Статус реализације за 2015. и 2016. годину</i> РЗСК:</p> <ol style="list-style-type: none"> <li>Активност су биле у току. Материјални налази су обрађени. Урађен је елаборат за поставку.</li> <li>Није било активности у 2015. и 2016. години.</li> <li>Активности се одвијају према програму. Културно добро „Стећци – средњовековни надгробни споменици” уписано је на УНЕСКО Листу светске баштине у јулу 2016. године. Формиран је међудржавни координациони одбор и државни одбор. Презентација и промоција се одвија на нивоу општине.</li> <li>Није било активности у 2015. и 2016. години.</li> <li>У току 2015. године: Изведена је конзервација очуваних делова бедема у склопу средњовековне куле и рестаурација до висине од 1м. Конзервирани су археолошки остаци степеника у оквиру јужног дела бедема. Изграђен је нови палионик за свеће према одобреном пројекту. Пешачке стазе у порти су трасиране и поплочане. У току 2016. године није било активности.</li> <li>Археолишка истраживања су настављена на објекту старе трпезарије, као и на југоисточном улазу у комплекс, где су са унутрашње стране капије, откривени остаци првобитне полукружне куле (2016. године).</li> <li>Није било активности у 2015. и 2016. години.</li> <li>Није било активности у 2015. и 2016. години.</li> </ol>			
		Завод за заштиту споменика културе Краљево (ЗЗСКК)			
		1. Радови на инвестиционом одржавању Меморијалног комплекса на Љубићу код Чачка.	1. О: ЗЗСКК Пр: Град Чачак, МИК	1. Буџет РС 7.000.000 РСД	1. 2015.
		<p><i>Статус реализације за 2015. и 2016. годину</i> ЗЗСКК:</p> <ol style="list-style-type: none"> <li>Завршени су конзерваторско-рестаураторски радови.</li> </ol>			

Тематска област 15: Заштита непокретних културних добара					
Планско решење 15.1: Заштита и презентација НКД					
Ред. бр. СП	Стратешки приоритети СП	Активности / Пројекти за реализацију приоритета (А/П)	Учесници у реализацији активности / Одговорност (О) и партнери (Пр) за реализацију пројеката	Оријентациони износи и извори финансирања А и П	Рокови реализације А и П (фаза П)
		Град Ужице			
		1. Санација зграде Народног музеја Ужице са сталном музејском поставком „Ужичка република”. 2. Меморијални комплекс Кадињача: Започети пројекат са РЗСК кроз Програм Љубљански процес II. 3. Ужичка тврђава – Стари град: конзервација и уређење. 4. Хидроцентрала под Градом : израда музејске поставке. 5. Бело гробље-Лапидаријум: конзервација . 6. Црква брвнара Севојно: уређење.	1. О: Народни музеј Ужице Пр: ЈЛС, МКИ 2. О: Народни музеј Ужице Пр: Савет Европе, Европска комисија 3. О: ЗЗСКК Пр: Народни музеј Ужице, ЈЛС, МКИ 4. О: Народни музеј Ужице Пр: ЈП Електродистрибуција Ужице 5. О: Народни музеј Ужице Пр: ЈЛС, Канцеларија ВЕРА 6. О: ЗЗСКК и Народни музеј Ужице Пр: ЈЛС, Канцеларија ВЕРА, МКИ	1-7. Буџет РС 2. ИПА – фонд 1. 3.500.000 РСД 2. 1.170.000 РСД 3. 7.000.000 РСД 4. 4.000.000 РСД 5. 1.800.000 РСД 6. 1.000.000. РСД	1. 2015. 2. 2016-2018. 3. 2017. 4-5. 2015. 6. 2016.
		<i>Статус реализације за 2015. и 2016. годину</i> Град Ужице 1. Нису дате информације.			
		Остале ЈЛС			
		-			

Тематска област 15: Заштита непокретних културних добара					
Планско решење 15.1: Заштита и презентација НКД					
Ред. бр. СП	Стратешки приоритети СП	Активности / Пројекти за реализацију приоритета (А/П)	Учесници у реализацији активности / Одговорност (О) и партнери (Пр) за реализацију пројеката	Оријентациони износи и извори финансирања А и П	Рокови реализације А и П (фаза П)
2.	Утврђивање граница заштићене околине НКД.	Министарство културе и информисања (МКИ), Републички Завод за заштиту споменика културе (РЗЗСК)			
		1. Кадињача: Допуна одлуке тј. одређивање мера заштите СК од изузетног значаја, заштићене околине и мера заштите заштићене околине.	1-4. О. РЗЗСК; ЗЗСКК	1-4. Буџет РС	1. 2015.
		2. Мољковића хан: Допуна одлуке тј. одређивање мера заштите СК од изузетног значаја, заштићене околине и мера заштите заштићене околине.		1. 200.000 РСД	2. 2015-2019.
		3. Црква св. Ахилија у Ариљу: Ревизија одлуке о проглашењу и проширење граница заштите.		2. 200.000 РСД	3-4. 2015.
		4. Манастир Св. Николе у Бањи код Прибоја: Допуна одлуке тј. одређивање мера заштите СК од изузетног значаја, заштићене околине и мера заштите заштићене околине.		3. 200.000 РСД	
		<i>Статус реализације за 2015. и 2016. годину</i> РЗЗСК: 1. Активност је завршена. Допуна одлуке са мерама заштите и заштићене околине је упућена МКИ на даљи поступак. 2. Активност је завршена. Допуна одлуке са мерама заштите и заштићене околине је упућена МКИ на даљи поступак. 3. Активност је завршена. Допуњен предлог одлуке је упућен МКИ на даљи поступак. 4. Активност је била у току.			
		Завод за заштиту споменика културе Краљево (ЗЗСКК)			
		-			
		ЈЛС			
		-			

Тематска област 15: Заштита непокретних културних добара					
Планско решење 15.1: Заштита и презентација НКД					
Ред. бр. СП	Стратешки приоритети СП	Активности / Пројекти за реализацију приоритета (А/П)	Учесници у реализацији активности / Одговорност (О) и партнери (Пр) за реализацију пројеката	Оријентациони износи и извори финансирања А и П	Рокови реализације А и П (фаза П)
3.	Израда Програма конзервације, рестаурације и ревитализације НКД.	Министарство културе и информисања (МКИ), Републички Завод за заштиту споменика културе (РЗЗСК)			
		1. Мољковића хан: Конзерваторско рестаураторски пројекат. 2. Кућа кнеза Милоша у Горњој Црнући: Конзерваторско рестаураторски пројекат и пројекат уређења музејске поставке. 3. Чолића кућа у Вранићима код Чачка: Препокривање објекта. 4. Римске терме у Чачку: Пројекат конзервације и ревитализације кроз Програм Љубљански процес II.	1. О:РЗЗСК 2. О:РЗЗСК Пр: Музеј Рудничко-таковског краја 3. О: ЗЗСКК Пр: Народни музеј Чачак 4. О: ЗЗСКК Пр: Народни музеј Чачак, ЈЛС Чачак, ТО Чачка, МКИ, СЕ	1-3. Буџет РС 1. 700.000 РСД 2. 200.000 РСД 3. 500.000 РСД 4. Средства СЕ 18.000.000 РСД	1. 2015-2016 2-3. 2015. 4. -
		<p><i>Статус реализације за 2015. и 2016. годину</i></p> <p>РЗЗСК:</p> <p>1. У току 2015. године: спроведено је истраживање релевантне литературе са циљем израде предлога Одлуке о проглашењу ПКИЦ Мољковића хан у Кремни. Израђен је главни пројекат реконструкције и ревитализације.</p> <p>2. У току 2015. године: Израђен је пројекат конзерваторско-рестаураторских радова. Изведени су конзерваторско-рестаураторски радови на препокривању и санацији куће кнеза Милоша Обреновића.</p> <p>3. Није било активности у 2015. и 2016. години.</p> <p>4. Није било активности у 2015. и 2016. години.</p> <p>ЗЗСКК:</p> <p>3. Израђена је целокупна документација и у току је аплицирање код страних фондова.</p>			
Завод за заштиту споменика културе Краљево (ЗЗСКК)					
-					

Тематска област 15: Заштита непокретних културних добара					
Планско решење 15.1: Заштита и презентација НКД					
Ред. бр. СП	Стратешки приоритети СП	Активности / Пројекти за реализацију приоритета (А/П)	Учесници у реализацији активности / Одговорност (О) и партнери (Пр) за реализацију пројеката	Оријентациони износи и извори финансирања А и П	Рокови реализације А и П (фаза П)
		Општина Лучани			
		1. Археолошко налазиште „Градина” на Јелици: Израда ПДР археолошког налазишта „Градина”; Решавање имовинско-правних односа; Извођење радова на уређењу археолошког налазишта „Градина” (на основу пројекта археолошко-конзерваторских радова, дизајна мобилијара, пројеката колске саобраћајнице и пешачких стаза од локалног пута Чачак – Горачићи до археолошког налазишта).	1. О: Центар за културу и спорт „Драгачево” Гуча Пр: МКИ, ЗЗСКК, ЈЛС	1. Средства СЕ, Буџет РС, Буџет ЈЛС 35.500.000 РСД	1. 2015-2020.
		<i>Статус реализације за 2015. и 2016. годину</i> Центар за културу и спорт „Драгачево” Гуча: 1. Постоји техничка документација. Планиране активности се одлажу за наредни период.			
		Остале ЈЛС			
		-			
4.	Формирање „путева културе” у функцији презентације НКД и интеграције туристичке понуде.	Министарство културе и информисања (МКИ), Републички Завод за заштиту споменика културе (РЗЗСК)			
		1. Дефинисање културних стаза по садржају	1. О: МКИ, МТТТ, РЗЗСК Пр: ЗЗСКК, ТОС, ЗЗПС, ТО	1. Средства СЕ, Буџет РС 700.000 РСД	1. 2015.
		<i>Статус реализације за 2015. и 2016. годину</i> РЗЗСК: 1. Није било активности у 2015. и 2016. години.			
		Завод за заштиту споменика културе Краљево (ЗЗСКК)			
		-			

Тематска област 15: Заштита непокретних културних добара					
Планско решење 15.1: Заштита и презентација НКД					
Ред. бр. СП	Стратешки приоритети СП	Активности / Пројекти за реализацију приоритета (А/П)	Учесници у реализацији активности / Одговорност (О) и партнери (Пр) за реализацију пројеката	Оријентациони износи и извори финансирања А и П	Рокови реализације А и П (фаза П)
		Општина Лучани			
		1. Повезивање археолошких локалитета „Градина” и „Лишка ћава” са „Путем Римских императора”. 2. Формирање нових путева културе у Драгачеву под називима „Трагом Драгачевских крајпуташа” и „Музеји и Спомен куће Драгачева”.	1-2. О: ТО Драгачево, Центар за културу и спорт „Драгачево” Гуча, ТОС Пр: РЗЗСК; МКИ	1-2. Буџет ЈЛС, Буџет РС 1.000.000 РСД	1-2. 2015-2016.
		Статус реализације за 2015. и 2016. годину ТО „Драгачево”, Центар за културу и спорт „Драгачево” Гуча: 1-2. Није било активности.			
5.	Рекатегоризација појединих споменика културе.	Министарство културе и информисања (МКИ), Републички Завод за заштиту споменика културе (РЗЗСК)			
		Рекатегоризација: 1. Историјске зграде у Ужицу, 2. ПКИЦ Овчарско кабларски манастири, 3. Манастир Враћевшница.	1-3. О: РЗЗСК; ЗЗСКК	1-3. Буџет РС 1. 50.000 РСД 2. 100.000 РСД 3. 100.000 РСД	1-2. 2015-2017. 3. 2015.
		Статус реализације за 2015. и 2016. годину РЗЗСК: 1. Није било активности у 2015. и 2016. години. 2. Активност је била у току. 3. Није било активности у 2015. и 2016. години.			
		Општина Чајетина			
		1. Планирана категоризација: куће Мирослава Туцовића, куће Милића од Мачве, собрашице, цркве брвнаре, као и прибављање власништва над кућом армијског ђенерала Крсте Смиљанића ради категоризације .	1. О: ЈЛС Пр: МКИ, РЗЗСК, МЗ, црквене заједнице	1. Буџет ЈЛС	1. 2015.
		Статус реализације за 2015. и 2016. годину Општина Чајетина: 1. Нису дате информације.			

Тематска област 15: Заштита непокретних културних добара					
Планско решење 15.1: Заштита и презентација НКД					
Ред. бр. СП	Стратешки приоритети СП	Активности / Пројекти за реализацију приоритета (А/П)	Учесници у реализацији активности / Одговорност (О) и партнери (Пр) за реализацију пројеката	Оријентациони износи и извори финансирања А и П	Рокови реализације А и П (фаза П)
		Остале ЈЛС			
		-			
6.	Утврђивање граница заштићене околине и израда планова уређења заштићених зона са дефинисаним режимима заштите НКД, пре свега за НКД од изузетног и великог значаја.	Министарство културе и информисања (МКИ), Републички Завод за заштиту споменика културе (РЗЗСК)			
		1. Детаљна идентификација карактера и оцена културног предела Златибора (културно наслеђе). 2. Детаљна идентификација карактера и оцена културног предела Моравичког округа (културно наслеђе).	1-2. О: МКИ, ЈЛС, РЗЗСК	1-2. Средства СЕ, Буџет РС 1. 1.500.000 РСД 2. 3.000.000 РСД	1-2. 2015-2016.
		<i>Статус реализације за 2015. и 2016. годину</i> РЗЗСК: 1. Није било активности у 2015. и 2016. години. 2. Није било активности у 2015. и 2016. години.			
		Завод за заштиту споменика културе Краљево (ЗЗСКК)			
		-			
7.	Валоризација објеката народног градитељства – старих, неизмењених и мало измењених планинских села и појединачних објеката.	Министарство културе и информисања (МКИ), Републички Завод за заштиту споменика културе (РЗЗСК)			
		1. Рекогносцирање, евидентирање и документовање највреднијих објеката народног градитељства пет општина из Златиборског округа (остале општине су обрађене у оквиру пројекта Атлас народног градитељства Србије).	1. О: РЗЗСК, ЗЗСКК	1. Буџет РС 3.700.000 РСД	1. 2017-2019.
		<i>Статус реализације за 2015. и 2016. годину</i> РЗЗСК: 1. Није било активности у 2015. и 2016. години.			
		Завод за заштиту споменика културе Краљево (ЗЗСКК)			
		1. Рекогносцирање подручја општине Ивањица.	1. О: ЗЗСКК	1. Буџет ЈЛС, Буџет РС 600.000 РСД	1. 2016-2017.
		<i>Статус реализације за 2015. и 2016. годину</i> ЗЗСКК: 1. Није било активности, јер није било финансирања од стране ЈЛС.			



Тематска област 15: Заштита непокретних културних добара					
Планско решење 15.1: Заштита и презентација НКД					
Ред. бр. СП	Стратешки приоритети СП	Активности / Пројекти за реализацију приоритета (А/П)	Учесници у реализацији активности / Одговорност (О) и партнери (Пр) за реализацију пројеката	Оријентациони износи и извори финансирања А и П	Рокови реализације А и П (фаза П)
		Општина Ариље			
		1. Рекогносцирање села Бјелуша са традиционалном архитектуром.	1. О: ЗЗСКК	1. Буџет ЈЛС	1. -
		<i>Статус реализације за 2015. и 2016. годину</i>			
		Општина Ариље			
		1. У току 2015. и 2016. годинер нису започеле активности на рекогносцирању села Бјелуша.			
		Остале ЈЛС			
		-			

Тематска област 16: Организација простора у ванредним ситуацијама					
Планско решење 15.1: Заштита и презентација НКД					
Ред. бр. СП	Стратешки приоритети СП	Активности / Пројекти за реализацију приоритета (А/П)	Учесници у реализацији активности / Одговорност (О) и партнери (Пр) за реализацију пројеката	Оријентациони износи и извори финансирања А и П	Рокови реализације А и П (фаза П)
1.	Заштита и спасавање људи, материјалних и културних добара и животне средине од елементарних непогода и других несрећа	Министарство унутрашњих послова (МУП)			
		1. Израда планова и програма развоја система заштите и спасавања; обезбеђење телекомуникационе и информационе подршке за потребе заштите и спасавања; набавка, постављање и одржавање акустичних извора (сирена) и остале опреме у Систему јавног узбуњивања у Републици Србији; израда планова заштите и спасавања у ванредним ситуацијама; развијање свести и културе безбедности грађана у области заштите, спасавања и смањења ризика од катастрофа.	1. О: ЈЛС Пр: Сектор за ванредне ситуације	1. Буџет ЈЛС	1. Континуална активност
		<i>Статус реализације за 2015. и 2016. годину</i>			
		Нису добијене информације.			

### 3. ПОКРИВЕНОСТ ПЛАНСКОМ ДОКУМЕНТАЦИЈОМ ПОДРУЧЈА РЕГИОНАЛНОГ ПРОСТОРНОГ ПЛАНА ЗЛАТИБОРСКОГ И МОРАВИЧКОГ УПРАВНОГ ОКРУГА

У овом делу Извештаја РШИЗС 2016 даје се преглед стања покривености планском документацијом подручја РПП ЗМО, полазећи од одговарајућег дела из Програма имплементације РПП ЗМО. Унети су само подаци за планске документе чија је израда завршена или започела у периоду након доношења Програма имплементације РПП ЗМО.

У делу „4. Просторни планови подручја посебне намене на подручју Регионалног просторног плана” Програма имплементације РПП ЗМО дат је преглед стања планске на подручју Златиборског и Моравичког управног округа закључно са 2014. годином.

У току 2015. године донета је Одлука о изради Просторног плана подручја посебне намене инфраструктурног коридора аутопута Београд – Јужни Јадран, деоница Пожега – Бољаре („Службени гласник РС”, број 90/2015), али израда предметног планског документа није започела.

У делу „5. Просторни планови у надлежности јединица локалне самоуправе (градски, општински, урбанистички) на подручју РПП ЗМО” Програма имплементације РПП ЗМО дат је преглед стања планске документације просторног и урбанистичког планирања на нивоу јединица локалне самоуправе у Златиборском и Моравичком управном округу закључно са 2014. годином.

У Табели у II-3. у наставку текста унети су подаци о планским документима из надлежности јединице локалне самоуправе који су донети или чија је израда започела у 2015. и 2016. години. Скраћенице које се користе у Табели II-3. имају следеће значење: ППО – просторни план општине, ППГ – просторни план града, ГУП – генерални урбанистички план, ППР – план генералне регулације, ПДР – план детаљне регулације.

Табела II-3. Плански документи из надлежности јединице локалне самоуправе који су донети или чија је израда започела у 2015. и 2016. години

Назив планског документа	Стање израде планског документа 2015-2016. (започета израда, или донет плански документ - број службеног гласника/листа)
<b>Јединица локалне самоуправе: Град Чачак</b>	
<i>Просторни план јединице локалне самоуправе</i>	
1. Измене и допуне ППО/ППГ	
/	/
<i>Урбанистички планови</i>	
2. Урбанистички план за град/општински центар	
/	/
3. Урбанистички план за насеље са специфичном функцијом (насеља која нису центри јединице локалне самоуправе, а која имају одређену специфичну функцију утврђену РПП или ППО/ППГ - бањско место, туристичко насеље, рударско насеље и др.)	
ППР за насељено место Слатина (бања Слатина)	Донет („Службени лист града Чачка”, број 1/16)
4. Урбанистички план за подручје (насеље, зону, комплекс, објекат) у обухвату просторног плана подручја посебне намене (ППППН)	
/	/
5. Урбанистички план за простор (комплекс, зону) или објекат од регионалног и/или националног значаја (културна и природна добра, регионалне депоније, објекти инфраструктуре, привредне зоне и др.)	
/	/
6. Остали урбанистички планови	
/	/
<b>Јединица локалне самоуправе: Општина Горњи Милановац</b>	
<i>Просторни план јединице локалне самоуправе</i>	
1. Измене и допуне ППО/ППГ	
/	/

Назив планског документа	Стање израде планског документа 2015-2016. (започета израда, или донет плански документ - број службеног гласника/листа)
<i>Урбанистички планови</i>	
2. Урбанистички план за град/општински центар	
Измене ПГР за насељено место Горњи Милановац	У 2016. започела израда.
3. Урбанистички план за насеље са специфичном функцијом_(насеља која нису центри јединице локалне самоуправе, а која имају одређену специфичну функцију утврђену РПП или ППО/ППГ - бањско место, туристичко насеље, рударско насеље и др.)	
ПГР за насељено место Таково	Доент („Службени гласник општине Г.Милановац”, број 5/15)
ПГР за насељено место Прањани	Донет („Службени гласник општине Г.Милановац”, број 5/15)
ПГР за насељено место Рудник	Донет („Службени гласник општине Г.Милановац”, број 23/15)
4. Урбанистички план за подручје (насеље, зону, комплекс, објекат) у обухвату просторног плана подручја посебне намене (ППППН)	
/	/
5. Урбанистички план за простор (комплекс, зону) или објекат од регионалног и/или националног значаја (културна и природна добра, регионалне депоније, објекти инфраструктуре, привредне зоне и др.)	
/	/
6. Осталио урбанистички планови	
/	/
<b>Јединица локалне самоуправе: Општина Пожега</b>	
<i>Просторни план јединице локалне самоуправе</i>	
1. Измене и допуне ППО/ППГ	
/	/
<i>Урбанистички планови</i>	
2. Урбанистички план за град/општински центар	
ПГР Пожеге	Донет („Службени лист општине Пожега”, бр. 8/15 и 7/16)
3. Урбанистички план за насеље са специфичном функцијом_(насеља која нису центри јединице локалне самоуправе, а која имају одређену специфичну функцију утврђену РПП или ППО/ППГ - бањско место, туристичко насеље, рударско насеље и др.)	
ПГР „Предеона целина Тометино Поље”	Доент („Службени лист општине Пожега”, број 6/16)
ПГР „Роге”	Урађен нацрт ПГР
. Урбанистички план за подручје (насеље, зону, комплекс, објекат) у обухвату просторног плана подручја посебне намене (ППППН)	
/	/
5. Урбанистички план за простор (комплекс, зону) или објекат од регионалног и/или националног значаја (културна и природна добра, регионалне депоније, објекти инфраструктуре, привредне зоне и др.)	
ПГР „Индустријска зона Јелен До”	Донет („Службени лист општине Пожега”, број 6/16)
6. Остали урбанистички планови	
/	/
<b>Јединица локалне самоуправе: Општина Косјерић</b>	
<i>Просторни план јединице локалне самоуправе</i>	
1. Измене и допуне ППО/ППГ	
/	/
<i>Урбанистички планови</i>	
2. Урбанистички план за град/општински центар	
ПДР за подручје „Лучића ограда”	Донет („Службени лист општине Косјерић”, број 8/16)
ПДР за подручје „Брдо Град 1”	Донет („Службени лист општине Косјерић”, број 8/16)
ПДР за подручје „Брдо Град 3”	Донет („Службени лист општине Косјерић”, број

Назив планског документа	Стање израде планског документа 2015-2016. (започета израда, или донет плански документ - број службеног гласника/листа)
	10/16)
3. Урбанистички план за насеље са специфичном функцијом_(насеља која нису центри јединице локалне самоуправе, а која имају одређену специфичну функцију утврђену РПП или ППО/ППГ - бањско место, туристичко насеље, рударско насеље и др.)	
ПДР „Радна зона Дубље” у Дубљу	У току је израда ПДР
4. Урбанистички план за подручје (насеље, зону, комплекс, објекат) у обухвату просторног плана подручја посебне намене (ППППН)	
/	/
5. Урбанистички план за простор (комплекс, зону) или објекат од регионалног и/или националног значаја (културна и природна добра, регионалне депоније, објекти инфраструктуре, привредне зоне и др.)	
ПДР за реконструкцију, адаптацију и доградњу далековода ДВ бр.116/1 ТС „Косјерић” - ТС „Севојно” (на територији општине Косјерић)	Донет („Службени лист општине Косјерић”, број 1/16)
ПДР за реконструкцију, адаптацију и доградњу далековода ДВ бр.116/2 ТС „Ваљево” - ТС „Косјерић”(на територији општине Косјерић)	Донет („Службени лист општине Косјерић”, број 10/16)
ПДР „Мастер Фриго” за катастарске парцеле број 1723/4, 1077/2 и 1096, КО Полошница 2	У 2016. започела је израда ПДР (одлука о изради, „Службени лист општине Косјерић”, број 1/16)
6. Остали урбанистички планови	
ПДР „Бањица” у општини Косјерић	Донет („Службени лист општине Косјерић”, број 12/16)
ПДР за изградњу МХЕ „Ластва” у КО Дреновци и КО Радановци	У 2016. започела је израда ПДР (одлука о изради, „Службени лист општине Косјерић”, број 3/16)
<b>Јединица локалне самоуправе: Општина Бајина Башта</b>	
<i>Просторни план јединице локалне самоуправе</i>	
1. Измене и допуне ППО/ППГ	
Измене и допуне ППО Бајина Башта	Донете („Службени лист општине Бајина Башта”, број 9/16)
<i>Урбанистички планови</i>	
2. Урбанистички план за град/општински центар	
Измене и допуне ППГ насеља Бајина Башта	Донете („Службени лист општине Бајина Башта”, број 9/16)
3. Урбанистички план за насеље са специфичном функцијом_(насеља која нису центри јединице локалне самоуправе, а која имају одређену специфичну функцију утврђену РПП или ППО/ППГ - бањско место, туристичко насеље, рударско насеље и др.)	
/	/
4. Урбанистички план за подручје (насеље, зону, комплекс, објекат) у обухвату просторног плана подручја посебне намене (ППППН)	
ПДР за изградњу разводног постројења РП 400 kV уз постојећи комплекс трафостанице ТС 220/35kV „Бајина Башта” (ППППН Национални парк Тара)	Донет („Службени лист општине Бајина Башта”, број 8/16)
ПДР „Омарска врела” у НП Тара (ППППН Национални парк Тара)	У току је израда ПДР (одлука о изради, „Службени лист општине Бајина Башта”, број 3/13)
5. Урбанистички план за простор (комплекс, зону) или објекат од регионалног и/или националног значаја (културна и природна добра, регионалне депоније, објекти инфраструктуре, привредне зоне и др.)	
ППГ „Аеродром Поникве”	Донет („Службени лист општине Бајина Башта”, број 2/15)
6. Остали урбанистички планови	
ПДР МХЕ „Рогачица”	Донет („Службени лист општине Бајина Башта”, број 9/16)
ПДР МХЕ „Ридови”	У току је израда ПДР (одлука о изради, „Службени лист општине Бајина Башта”, број 4/13)
<b>Јединица локалне самоуправе: Општина Чајетина</b>	
<i>Просторни план јединице локалне самоуправе</i>	

Назив планског документа	Стање израде планског документа 2015-2016. (започета израда, или донет плански документ - број службеног гласника/листа)
1. Измене и допуне ППО/ППГ	/
<i>Урбанистички планови</i>	
2. Урбанистички план за град/општински центар	/
3. Урбанистички план за насеље са специфичном функцијом_(насеља која нису центри јединице локалне самоуправе, а која имају одређену специфичну функцију утврђену РПП или ППО/ППГ - бањско место, туристичко насеље, рударско насеље и др.)	
Измене и допуне ПДР за тржни центар „Златибор”	У току је израда ПДР.
ПДР за подручје ски центра „Торник”	У 2016. години урађен је Нацрт ПДР.
4. Урбанистички план за подручје (насеље, зону, комплекс, објекат) у обухвату просторног плана подручја посебне намене (ППППН)	/
5. Урбанистички план за простор (комплекс, зону) или објекат од регионалног и/или националног значаја (културна и природна добра, регионалне депоније, објекти инфраструктуре, привредне зоне и др.)	/
6. Остали урбанистички планови	/
<b>Јединица локалне самоуправе: Општина Ивањица</b>	
<i>Просторни план јединице локалне самоуправе</i>	
1. Измене и допуне ППО/ППГ	/
<i>Урбанистички планови</i>	
2. Урбанистички план за град/општински центар	
ПГР Ивањица у Буковица, са деловима насељених места Свештица, Бедина Варош, Шуме, Дубрава, Прилике и Радаљево	Донет („Службени лист општине Ивањица”, број 14/16)
3. Урбанистички план за насеље са специфичном функцијом_(насеља која нису центри јединице локалне самоуправе, а која имају одређену специфичну функцију утврђену РПП или ППО/ППГ - бањско место, туристичко насеље, рударско насеље и др.)	
ПДР за насељено место Девићи	Донет („Службени лист општине Ивањица”, број 9/15)
ПДР туристичко-рекреативне зоне „Јаковића поље”	У току је израда ПДР.
4. Урбанистички план за подручје (насеље, зону, комплекс, објекат) у обухвату просторног плана подручја посебне намене (ППППН)	
ПДР за ски центар „Голија” (ППППН Парка природе Голија)	У току је израда ПДР (одлука о изради „Службени лист општине Ивањица”, број 7/13)
ПДР за изградњу коридора инфраструктуре на територији општине Ивањица (ППППН Парка природе Голија)	У току је израда ПДР (одлука о изради „Службени лист општине Ивањица”, број 12/16)
5. Урбанистички план за простор (комплекс, зону) или објекат од регионалног и/или националног значаја (културна и природна добра, регионалне депоније, објекти инфраструктуре, привредне зоне и др.)	
ПДР пословно-производне зоне „Сењак”, Ивањица	У току је израда ПДР (одлука о изради „Службени лист општине Ивањица”, број 9/15)
6. Остали урбанистички планови	/
<b>Јединица локалне самоуправе: Општина Нова Варош</b>	
<i>Просторни план јединице локалне самоуправе</i>	
1. Измене и допуне ППО/ППГ	/
<i>Урбанистички планови</i>	
2. Урбанистички план за град/општински центар	
Измене и допуне ПГР за седиште јединице	Донет („Службени лист општине Нова Варош”, број

Назив планског документа	Стање израде планског документа 2015-2016. (започета израда, или донет плански документ - број службеног гласника/листа)
локалне самоуправе Нова Варош	2/16)
Измене и допуне ППР за седиште јединице локалне самоуправе Нова Варош	У току је израда ППР (одлука о изради, „Службени лист општине Нова Варош”, број 27/16)
3. Урбанистички план за насеље са специфичном функцијом_(насеља која нису центри јединице локалне самоуправе, а која имају одређену специфичну функцију утврђену РПП или ППО/ППГ - бањско место, туристичко насеље, рударско насеље и др.)	
/	/
4. Урбанистички план за подручје (насеље, зону, комплекс, објекат) у обухвату просторног плана подручја посебне намене (ППППН)	
/	/
5. Урбанистички план за простор (комплекс, зону) или објекат од регионалног и/или националног значаја (културна и природна добра, регионалне депоније, објекти инфраструктуре, привредне зоне и др.)	
/	/
6. Остали урбанистички планови	
ПДР система за водоснабдевање насеља Горње Трудово, Штитково, Божетићи и Буковик са изворишта Ћурчића врело	Донет („Службени лист општине Нова Варош”, број 17/15)
<b>Јединица локалне самоуправе: Општина Сјеница</b>	
<i>Просторни план јединице локалне самоуправе</i>	
1. Измене и допуне ППО/ППГ	
/	/
<i>Урбанистички планови</i>	
2. Урбанистички план за град/општински центар	
Измене ППР Сјеница	У току је израда измена ППР
ПДР „Фековића брдо”, део насеља уз пут Сјеница-Увац	Донет („Службени лист општине Сјеница”, број 8/15)
3. Урбанистички план за насеље са специфичном функцијом_(насеља која нису центри јединице локалне самоуправе, а која имају одређену специфичну функцију утврђену РПП или ППО/ППГ - бањско место, туристичко насеље, рударско насеље и др.)	
ПДР биатлон центра „Жари”, II фаза	Донет („Службени лист општине Сјеница”, број 5/15)
4. Урбанистички план за подручје (насеље, зону, комплекс, објекат) у обухвату просторног плана подручја посебне намене (ППППН)	
/	/
5. Урбанистички план за простор (комплекс, зону) или објекат од регионалног и/или националног значаја (културна и природна добра, регионалне депоније, објекти инфраструктуре, привредне зоне и др.)	
/	/
6. Остали урбанистички планови	
/	/
<b>Јединица локалне самоуправе: Општина Лучани</b>	
<i>Просторни план јединице локалне самоуправе</i>	
1. Измене и допуне ППО/ППГ	
/	/
<i>Урбанистички планови</i>	
2. Урбанистички план за град/општински центар	
ППР за насељено место Лучани	Донет („Службени лист општине Лучани”, број 17/15)
3. Урбанистички план за насеље са специфичном функцијом_(насеља која нису центри јединице локалне самоуправе, а која имају одређену специфичну функцију утврђену РПП или ППО/ППГ - бањско место, туристичко насеље, рударско насеље и др.)	
ППР за насељено место Гуча	Донет („Службени лист општине Лучани”, број 1/16)
ППР за део насељеног места Овчар Бања на територији општине Лучани	Започела израда ППР.
4. Урбанистички план за подручје (насеље, зону, комплекс, објекат) у обухвату просторног плана подручја посебне намене (ППППН)	

<b>Назив планског документа</b>	<b>Стање израде планског документа 2015-2016. (започета израда, или донет плански документ - број службеног гласника/листа)</b>
/	/
5. Урбанистички план за простор (комплекс, зону) или објекат од регионалног и/или националног значаја (културна и природна добра, регионалне депоније, објекти инфраструктуре, привредне зоне и др.)	
ПДР далековода 110 kV између ТС „Гуча” и ТС „Ивањица”	Донет ПДР.
6. Остали урбанистички планови	
/	/
<b>Јединица локалне самоуправе: Општина Пријепоље</b>	
<i>Просторни план јединице локалне самоуправе</i>	
1. Измене и допуне ППО/ППГ	
/	/
<i>Урбанистички планови</i>	
2. Урбанистички план за град/општински центар	
ПДР „Шеховића поље”	Израда ПДР је у току.
3. Урбанистички план за насеље са специфичном функцијом_(насеља која нису центри јединице локалне самоуправе, а која имају одређену специфичну функцију утврђену РПП или ППО/ППГ - бањско место, туристичко насеље, рударско насеље и др.)	
/	/
4. Урбанистички план за подручје (насеље, зону, комплекс, објекат) у обухвату просторног плана подручја посебне намене (ППППН)	
/	/
5. Урбанистички план за простор (комплекс, зону) или објекат од регионалног и/или националног значаја (културна и природна добра, регионалне депоније, објекти инфраструктуре, привредне зоне и др.)	
/	/
6. Остали урбанистички планови	
/	/
<b>Јединица локалне самоуправе: Општина Прибој</b>	
<i>Просторни план јединице локалне самоуправе</i>	
1. Измене и допуне ППО/ППГ	
/	/
2. Урбанистички план за град/општински центар	
/	/
3. Урбанистички план за насеље са специфичном функцијом_(насеља која нису центри јединице локалне самоуправе, а која имају одређену специфичну функцију утврђену РПП или ППО/ППГ - бањско место, туристичко насеље, рударско насеље и др.)	
/	/
4. Урбанистички план за подручје (насеље, зону, комплекс, објекат) у обухвату просторног плана подручја посебне намене (ППППН)	
/	/
5. Урбанистички план за простор (комплекс, зону) или објекат од регионалног и/или националног значаја (културна и природна добра, регионалне депоније, објекти инфраструктуре, привредне зоне и др.)	
/	/
6. Остали урбанистички планови	
/	/
<b>Јединица локалне самоуправе: Општина Ариље</b>	
<i>Просторни план јединице локалне самоуправе</i>	
1. Измене и допуне ППО/ППГ	
/	/
2. Урбанистички план за град/општински центар	
ПГР Ариље 2021	ПГР је усвојен у децембру 2016. године.
3. Урбанистички план за насеље са специфичном функцијом_(насеља која нису центри јединице локалне самоуправе, а која имају одређену специфичну функцију утврђену РПП или ППО/ППГ - бањско место, туристичко насеље, рударско насеље и др.)	
/	/
4. Урбанистички план за подручје (насеље, зону, комплекс, објекат) у обухвату просторног плана подручја	

Назив планског документа	Стање израде планског документа 2015-2016. (започета израда, или донет плански документ - број службеног гласника/листа)
посебне намене (ППППН)	
/	/
5. Урбанистички план за простор (комплекс, зону) или објекат од регионалног и/или националног значаја (културна и природна добра, регионалне депоније, објекти инфраструктуре, привредне зоне и др.)	
/	/
6. Остали урбанистички планови	
/	/
<b>Јединица локалне самоуправе: Град Ужице</b>	
<i>Просторни план јединице локалне самоуправе</i>	
1. Измене и допуне ППО/ППГ	
/	/
2. Урбанистички план за град/општински центар	
/	/
3. Урбанистички план за насеље са специфичном функцијом_(насеља која нису центри јединице локалне самоуправе, а која имају одређену специфичну функцију утврђену РПП или ППО/ППГ - бањско место, туристичко насеље, рударско насеље и др.)	
/	/
4. Урбанистички план за подручје (насеље, зону, комплекс, објекат) у обухвату просторног плана подручја посебне намене (ППППН)	
/	/
5. Урбанистички план за простор (комплекс, зону) или објекат од регионалног и/или националног значаја (културна и природна добра, регионалне депоније, објекти инфраструктуре, привредне зоне и др.)	
ПГР Аеродром Поникве	Донет ПГР („Службени лист Града Ужице”, број 17/15)
ПДР за реконструкцију, адаптацију и доградњу далековода ДВ бр. 116/1 ТС „Косјерић” – ТС „Севојно” (на територији града Ужица)	Донет ПДР („Службени лист Града Ужице”, број 4/16)
6. Остали урбанистички планови	
/	/



#### **4. НАПРЕДАК У РЕАЛИЗАЦИЈИ ИНФОРМАЦИОНОГ СИСТЕМА О ПРОСТОРНОМ РАЗВОЈУ НА ПОДРУЧЈУ РЕГИОНАЛНОГ ПРОСТОРНОГ ПЛАНА ЗЛАТИБОРСКОГ И МОРАВИЧКОГ УПРАВНОГ ОКРУГА**

У овом делу Извештаја РШИЗС 2016 даје се анализа и оцена реализације информационог система о просторном развоју у јединицама локалних самоуправа у обухвату РПП ЗМО.

За потребе овог дела Извештаја РШИЗС 2016 спроведена је анкета међу јединицама локалних самоуправа (ЈЛС) о стању развијености информационог система о просторном развоју (ИСПР), на локалном нивоу. Анкета се састојала од четири упита: да ли постоји ИСПР; у којој институцији се налази, односно ко је одговоран за његово функционисање; који просторни подаци - слојеви су садржани у ИСПР; и у којим областима се ти подаци користе.

На подручју у обухвату РПП ЗМО о стању развијености ИСПР (Табела II-4) попуњене анкете је доставило свих четрнаест ЈЛС.

За сада, ИСПР не поседују следеће ЈЛС: Чачак, Бајина Башта, Ариље, Ивањица, Косјерић, Лучани, Нова Варош, Пожега, Прибој и Пријепоље.

Одређене ИСПР поседују свега четири ЈЛС – Горњи Милановац, Чајетина, Ужице и Сјеница. Стационаран је у општинским/градским управама, као и у ЈКП у Горњем Милановцу.

Садржај ИСПР је различит, а углавном се састоји од ортофото снимака у растерском формату, и планске документације, катастра непокретности и објеката, као и локалних инфраструктурних система у векторском облику. Поред наведеног, у ИСПР Чајетине постоје и други релевантни просторни подаци попут корисника комуналних услуга и порезника.

ИСПР се примењује у свим областима које су наведене у упитнику: просторно/урбанистичко планирање, локални економски развој и привлачење инвестиција, унапређење рада инспекцијских служби, заштита животне средине, пољопривредно земљиште, процена вредности имовине, мрежна инфраструктура у општини, локална пореска администрација, туризам, као и за друге потребе.

Табела II-4. Развијеност ИСПР на локалном нивоу на подручју РПП ЗМО

<b>Постојање ИСПР</b>	
Постоји	Горњи Милановац, Чајетина, Ужице и Сјеница
Не постоји	Чачак, Бајина Башта, Ариље, Ивањица, Косјерић, Лучани, Нова Варош, Пожега, Прибој, Пријепоље
Није одговорено	Чачак
<b>Локација ИСПР</b>	
градска/општинска управа	Чајетина, Ужице и Сјеница
друга институција/јавно предузеће	ЈКП „Горњи Милановац“
<b>Садржај ИСПР</b>	
Чајетина: Намена простора, Комуналне зоне, ГАС, Катастарске парцеле – ДКП, Водовод, Канализација , Водовод потрошачи, Комунално потрошачи, Екоаграр , Расвета , Гондола , Локална пореска	
Горњи Милановац: нису дати детаљи садржаја	
Сјеница, Ужице: Просторни план општине ЈЛС, ГУП, ПГР, ПДР, Заштићена културна добра	
<b>Област примене</b>	
Просторно/урбанистичко планирање	Чајетина, Сјеница, Ужице
Локални економски развој и привлачење инвестиција	Чајетина, Сјеница
Унапређење рада инспекцијских служби	Чајетина, Сјеница
Заштита животне средине	Чајетина, Сјеница, Ужице
Пољопривредно земљиште	Чајетина,
Процена вредности имовине	Чајетина,
Мрежна инфраструктура у граду/општини	Чајетина, Сјеница
Локална пореска администрација	Чајетина,
Туризам	Чајетина, Сјеница, Ужице

## **5. ОЦЕНА СТАЊА ПРОСТОРНОГ РАЗВОЈА НА ПОДРУЧЈУ РЕГИОНАЛНОГ ПРОСТОРНОГ ПЛАНА ЗЛАТИБОРСКОГ И МОРАВИЧКОГ УПРАВНОГ ОКРУГА**

Оцена стања просторног развоја на подручју РПП ЗМО даје се на основу квалитативне анализе показатеља из дела II 1. Извештаја РШЗС 2016 у односу на њихову везу са седам основних циљева просторног развоја дефинисаних у делу IV Програма имплементације РПП ЗМО.

Генерална оцена стања просторног развоја на подручју РПП ЗМО је следећа:

### Циљ 1: Управљање природним ресурсима

На подручју Златиборског и Моравичког управног округа структура коришћења земљишта није се значајно мењала. Позитиван тренд испољава се услед тога што није дошло до значајнијег ширења површина антропогених терена.

Коришћење воде у домаћинствима у оба округа/области има повољан, опадајући тренд.

### Циљ 2: Демографски развој и урванотеженост насељске структуре

Тенденције у динамици становништва су неповољне – опада број становника, а благ пораст регистрован је само у општини Чајетина. Ови трендови су се одразили на убрзање старења становништва, али и на смањење емиграција.

Процес функцијске трансформације у мрежи насеља задржава позитивне тенденције са аспекта уједначености концентрације становништва у примарним центрима Ужицу и Чачку. Повољна је доступност регионалних центара Чачак и Ужице (до 60 минута) јавним превозом из локалних центара на подручју оба округа, а условно је неповољна из локалних центара Бајина Башта, Нова Варош, Прибој, Пријепоље и Сјеница (75-90 минута, односно 120 минута) на подручју Златиборског округа.

Са аспекта дистрибуције запослености по секторима, требало би појачати подршку и подстицајне мере за развој и повећање запослености у секундарном (изузев општина Ариље и Горњи Милановац), терцијалном (изузев града Чачак) и кварталном сектору. Доступност примарној и секундарној здравственој заштити и средњем образовању требало би унапређивати и уједначавати организовањем нових облика пружања примарне здравствене заштите и подстицајним мерама за приватни и јавни сектор, како би се зауставио тренд велике неравнотеже у погледу доступности лекара, објеката здравствене заштите и средњих школа на подручју оба округа/области.

### Циљ 3: Економски развој и приступ тржишту рада

Код већине општина/градова забележен је благи пораст запослености, са изузетком општина Прибој, Сјеница, Горњи Милановац и града Ужица, код којих је забележен благи пад у односу на предходне године. Позитивну тенденцију исказује и стопа незапослености која је у оба округа/области испод републичког просека. Раст стопе запошљавања старијих лица у оба округа/области изнад је републичког просека.

Обим инвестиција у основне фондове испољава тренд опоравка у 2015. години у оба округа/области. Испољена је велика просторна неравномерност инвестиција, јер центри Ужице и Чачак апсорбују око 50% укупних инвестиција.

Све општине и градови располажу са укупно 28 браунфилд локација за инвестирање, а само пет општина и градова са 18 гринфилд локација за инвестирање (највише град Чачак са 10).

### Циљ 4: Очување природног и културног наслеђа и развој туризма

Очување природног наслеђа испољава позитиван тренд у погледу проширења обухвата и броја заштићених подручја.

Позитивне тенденције у развоју туризма мерено бројем туриста и туристичких ноћења испољавају се у већини градова и општина, нарочито у општини Чајетина у којој је регистрован највећи број туриста и туристичких ноћења. Позитиван тренд испољен је повећањем броја друштвених догађаја (манифестација) и посетилаца, највише у граду Чачку.

#### Циљ 5: Инфраструктурни системи и везе

Позитивне тенденције у комплетирању водопривредне инфраструктуре испољавају се у свим градовима и општинама. Једино су у граду Чачку сва домаћинства покривена мрежом јавног водовода. Најбоља покривеност домаћинстава канализационом мрежом остварена је у општини Чајетина (80%).

Позитивне тенденције у прикључењу домаћинстава на електромеру испољавају се у већини градова и општина. Најповољније стање је у општинама Чајетина, Ариље и Горњи Милановац, граду Чачку и Ужицу (34-40%).

#### Циљ 6: Заштита животне средине

Квалитет површинских вода у вотоцима Лима, Дрине и Скрапежа задржан је у статусу одличан или веома добар, а има повољан, растући тренд на водотоку Западне Мораве (у статусу веома добар).

Реализована је стављена у функцију планирана регионална санитарна депонија „Дубоко” на територији града Ужица. Планирана изградња друге регионалне санитарне депоније „Бањица” није реализована.

#### Циљ 7: Територијална управа

Задржан је позитиван тренд покривености простора планском документацијом (просторним и урбанистичким плановима).

Конкурентност и привлачност за инвестирање подстакнути су обједињеном процедуром и скраћењем времена (од 2 до 29 дана) за издавање грађевинских дозвола, нарочито за индустријске и туристичке објекте (највише у граду Чачку и општинама Пожега, Ивањица, Лучани и Косјерић).

Повољан утицај на конкурентност и територијалну кохезију имаће учешће ограда/области у једном трансграничном и два прекогранична програма сарадње.

**Д Е О Ш**

**ОСТВАРИВАЊЕ РЕГИОНАЛНОГ  
ПРОСТОРНОГ ПЛАНА ШУМАДИЈСКОГ, ПОМОРАВСКОГ,  
РАШКОГ И РАСИНСКОГ УПРАВНОГ ОКРУГА  
ЗА 2016. ГОДИНУ**

## 1. СТАЊЕ ПОКАЗАТЕЉА ПРОСТОРНОГ РАЗВОЈА ЗА ПОДРУЧЈЕ РПП ШПРРО ЗА 2016. ГОДИНУ

Показатељи (индикатори) за праћење резултата планских одлука, оцењивање трендова развоја и истицање критичних унутаррегионалних разлика и проблема подручја Шумадијског, Поморавског, Расинског и Рашког округа чине аналитички оквир за осветљавање кључних тематских области: 1) Природни системи и вредности; 2) Демографска структура, насеља и мрежа јавних служби; 3) Конкурентна привреда и економски развој; 4) Природно и културно наслеђе и развој туризма; 5) Развој и оптимизација инфраструктурних система; 6) Заштита животне средине и заштита од природних ризика и хазарда; и 7) Регионалне везе и трансгранична сарадња. Као одраз седам кључних тематских области наведених у Програму имплементације РПП ШПРРО, издвојена су 53 просторна индикатора.

Кроз први извештај о стању показатеља просторног развоја РПП ШПРРО за 2016. годину праћен је **41 од 53 индикатора (77%)**, на основу доступности података на нивоу јединица локалних самоуправа (осим у случајевима кад су подаци били доступни искључиво на нивоу области или региона). У наставку се даје преглед обрађених индикатора у првој години извештавања, при чему се индикатори воде под бројем који им је додељен у Програму имплементације РПП ШПРРО.

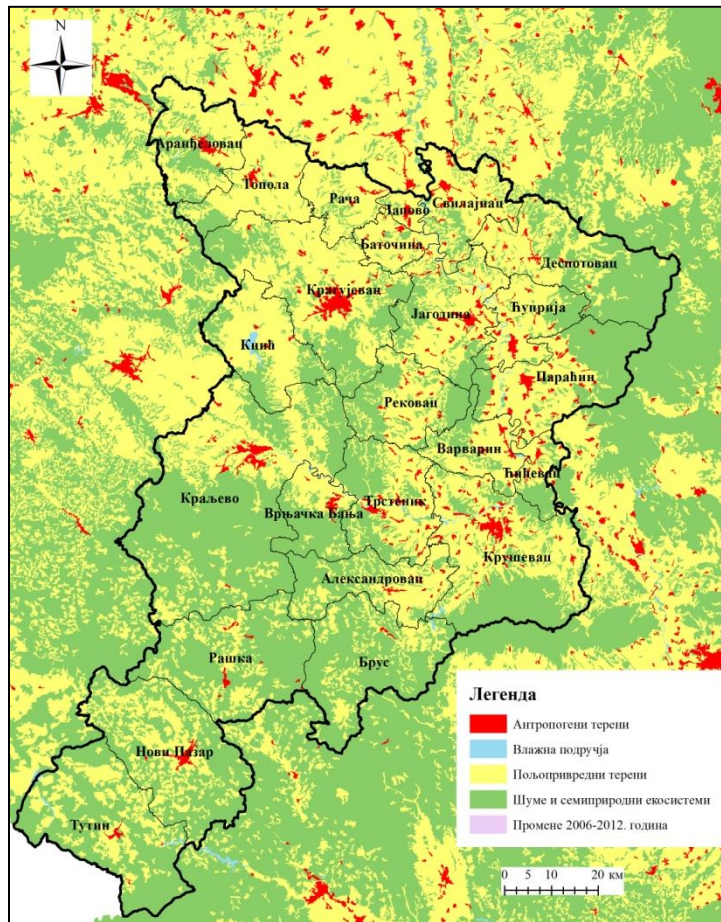
ИНДИКАТОРИ		2016.
Природни системи и вредности		
1) Коришћење земљишта (пољопривредно, шумско, водно и грађевинско)		+
2) Удео пољопривредних површина под органском/контролисаном производњом		+
3) Фрагментациони индекс		-
4) Урбани раст - ширење урбаног подручја		+
5) Удео култивисаних подручја		-
6) Површине на којима су спроведене мере ремедијације, рекултивације и ревитализације оштећених земљишта		+
7) Квалитет подземне воде		-
8) Однос обновљивих и необновљивих извора у укупној потрошњи енергије		-
Демографска структура, насеља и мрежа јавних служби		
9) Индекс кретања броја становника градова и општина на подручју РПП ШПРРО		+
10) Удео становништва по великим старосним групама		+
11) Степен концентрације становништва у примарним центрима према функционалним нивоима центара		+
12) Просечно време путовања до најближа четири регионална центра		+
13) Демографски трендови урбаних подручја у односу на рурална подручја		+
14) Обим дневних миграција		+
15) Изохрона доступност услуга од општег интереса регионалног нивоа		-
16) Доступност регионалних и субрегионалних центара јавним превозом		-
17) Доступност примарној и секундарној здравственој заштити		+
18) Удео административних, образовних, здравствених и социјалних услуга у додатој вредности региона		+
Конкурентна привреда и економски развој		
19) Стопа запослености		+
20) Запосленост становништва према нивоу образовања		+
21) Запосленост по економским делатностима		+
22) Број и алокација нових покренутих предузећа и број угашаних предузећа годишње		+
23) Удео технолошки напредне прерађивачке индустрије у додатој вредности		-

	<b>ИНДИКАТОРИ</b>	<b>2016.</b>
	региона	
	24) Број и површина brownfield локација	+
	25) Број предузећа у области иновација	-
	26) Стопа незапослености	+
	27) Стопа запошљавања старијих радника (55-64 година)	+
<b>Природно и културно наслеђе и развој туризма</b>		
	28) Заштићена природна подручја	+
	29) Број и површина идентификованих предела	+
	30) Број заштићених непокретних културних добара у региону	+
	31) Број туриста и туристичких ноћења годишње	+
	32) Туристички капацитети у сеоским домаћинствима	+
	33) Број друштвених догађаја (манифестација) са презентацијом народне традиције и културног идентитета локалних заједница	+
<b>Развој и оптимизација инфраструктурних система</b>		
	34) Интензитет саобраћаја према деоницама саобраћајне мреже	-
	35) Модална расподела путничког саобраћаја	-
	36) Удео становништва које живи унутар 30-минутне изохроне од железничке станице	+
	37) Потрошња енергије по изворима и врсти корисника	-
	38) Специфична потрошња воде у насељима (L/ст/дан)	+
	39) Губици воде у мрежи (%)	+
	40) Покривеност насеља (% броја домаћинстава) мрежом јавног водовода	+
	41) Покривеност насеља (% броја домаћинстава) канализационом мрежом	+
	42) Приступ широкопојасним системима	+
	43) Количина комуналног отпада која се генерише на нивоу локалних заједница (t/год)	+
	44) % комуналног отпада који се организовано сакупља (% домаћинстава)	+
	45) % укупне количине отпада који се рециклира	+
<b>Заштита животне средине и заштита од природних ризика и хазарда</b>		
	46) Број и % становника насеља који су изложени сталном и учесталом прекомерном загађењу ваздуха	+
	47) Квалитет вода водотока (класе квалитета)	+
	48) Бесправна изградња у зонама изворишта	-
	49) Насеља и култивисана подручја потенцијално угрожена од поплава	+
	50) Насеља у простору угрожености сеизмичком активношћу	+
	51) Насеља у просторима угрожености од ерозивних процеса	+
<b>Регионалне везе и трансгранична сарадња</b>		
	52) Покривеност простора просторно-планским документима	+
	53) Број програма и пројеката трансграничне и међурегионалне сарадње	+

# 1. КОРИШЋЕЊЕ ЗЕМЉИШТА (ПОЉОПРИВРЕДНО, ШУМСКО, ВОДНО И ГРАЂЕВИНСКО)

Тематска област: Природни системи и вредности

Анализа промена начина коришћења земљишта у периоду 2006-2012. године, на основу CORINE Land Cover - CLC базе података, показује да су на подручју Шумадијског, Поморавског, Рашког и Расинског управног округа највеће промене видљиве у категорији антропогено измењених терена и унутар шумског земљишта. У посматраном периоду око 218ха пољопривредних површина и око 38ха шумских и полуприродних подручја у 2012. години смањено је на рачун површина које припадају антропогеним теренима (према CLC класификацији). Променама унутар шумских и полуприродних подручја - трансформацијом шума у шумско-жбуновите екосистеме и обратно измењено око 585 ха површина. Унутар пољопривредних терена измењено је око 165ха, углавном трансформацијом ливада, пашњака и вишегодишњи засада у ораничне површине. Незнатан проценат антропогено измењених површина (рудници, одлагалишта и градилишта) у 2012. години (око 1 ха) налази се категорији шумских и полуприродних подручја (заједнице недрвенасте жбуновите вегетације) што указује на одређени степен рекултивације ових подручја (CLC, 2012).



**Извор:** Обрађено на основу CORINE Land Cover - CLC базе података (слој LCC 2006-2012) <http://land.copernicus.eu/pan-european/corine-land-cover/lcc-2006-2012/view>

## 2. УДЕО ПОЉОПРИВРЕДНИХ ПОВРШИНА ПОД ОРГАНСКОМ/КОНТРОЛИСАНОМ ПРОИЗВОДЊОМ

Тематска област: Природни системи и вредности

На подручју РПП ШПРРО површине под органском производњом су 794,8 ха или 0.12% од укупно коришћеног пољопривредног земљишта што је испод просека Србије (0.44%). Поређења ради, просек ЕУ је 5,4% површина у органској производњи у укупно коришћеној пољопривредној површини, а један од добрих примера је Аустрије где је овај удео око 20%).<sup>2</sup> Шумадијска (1,34 ха) и Рашка област (1,83 ха) у 2015. години готово и да нису имале површине под органском производњом. У Поморавској области 2015. године било је укупно 36,7 ха, док је највише површина под органском биљном производњом било у Расинској области 755,1 ха. не користе потенцијале за развој органске производње.

У Расинској области од 361,1 ха које су већ у органском статусу, доминантне су површине под воћњацима – на 360 ха. У Поморавској области од 32,9 ха који су већ у органском статусу, доминантне су површине под ливадама – на 22,7 ха и засадама поврћа - на 7,6 ха.<sup>3</sup>

	органски статус	период конверзије
Шумадијска област	/	1,3
Поморавска област	32,9	3,6
Рашка област	/	1,8
Расинска област	361,1	394

Табела: Површине у органској биљној производњи 2015. г. (ха)<sup>2</sup>

Органском производњом у 2016. години бавило се је 20 произвођача. Највише регистрованих произвођача (13) било је у Расинској области (5 у Крушевцу, 4 у општини Брус, и по један у општинама Александровац, Вараварин, Трстеник и Ћићевац), затим следи Поморавска област са три произвођача (2 у Свилајнцу и 1 у Јагодини), Шумадијска област са два произвођача (по један у општинама Аранђеловац и Баточина), и два произвођача у Рашкој области (Краљево).<sup>4</sup>



<sup>2</sup> Основне информације о органској производњи у Србији (2016), Центар за органску производњу, Привредна комора Србије.

<sup>3</sup> Обрађено на основу прегледа Површине у органској производњи по регионима и окрузима у 2015., Документ одсека за органску производњу, Министарства пољопр., шумарства и водопривреде.

<sup>4</sup> Обрађено на основу Списка произвођача органских производа, који су у 2016. години примењивали методе органске производње и који су у систему контроле од стране овлашћених контролних организација (Министарство пољопривреде, шумарства и водопривреде, Дирекција за националне референтне лабораторије).

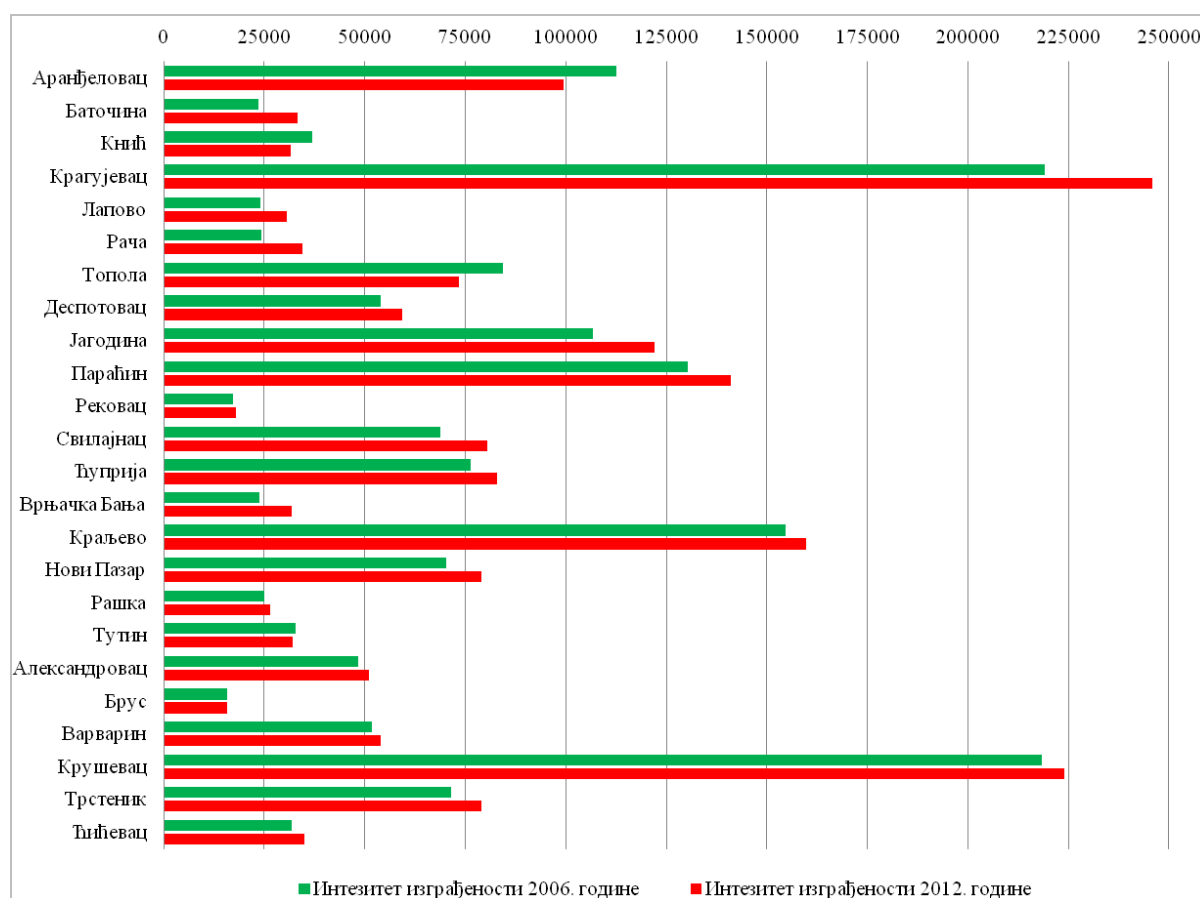


#### 4. УРБАНИ РАСТ - ШИРЕЊЕ УРБАНОГ ПОДРУЧЈА

Тематска област: Природни системи и вредности

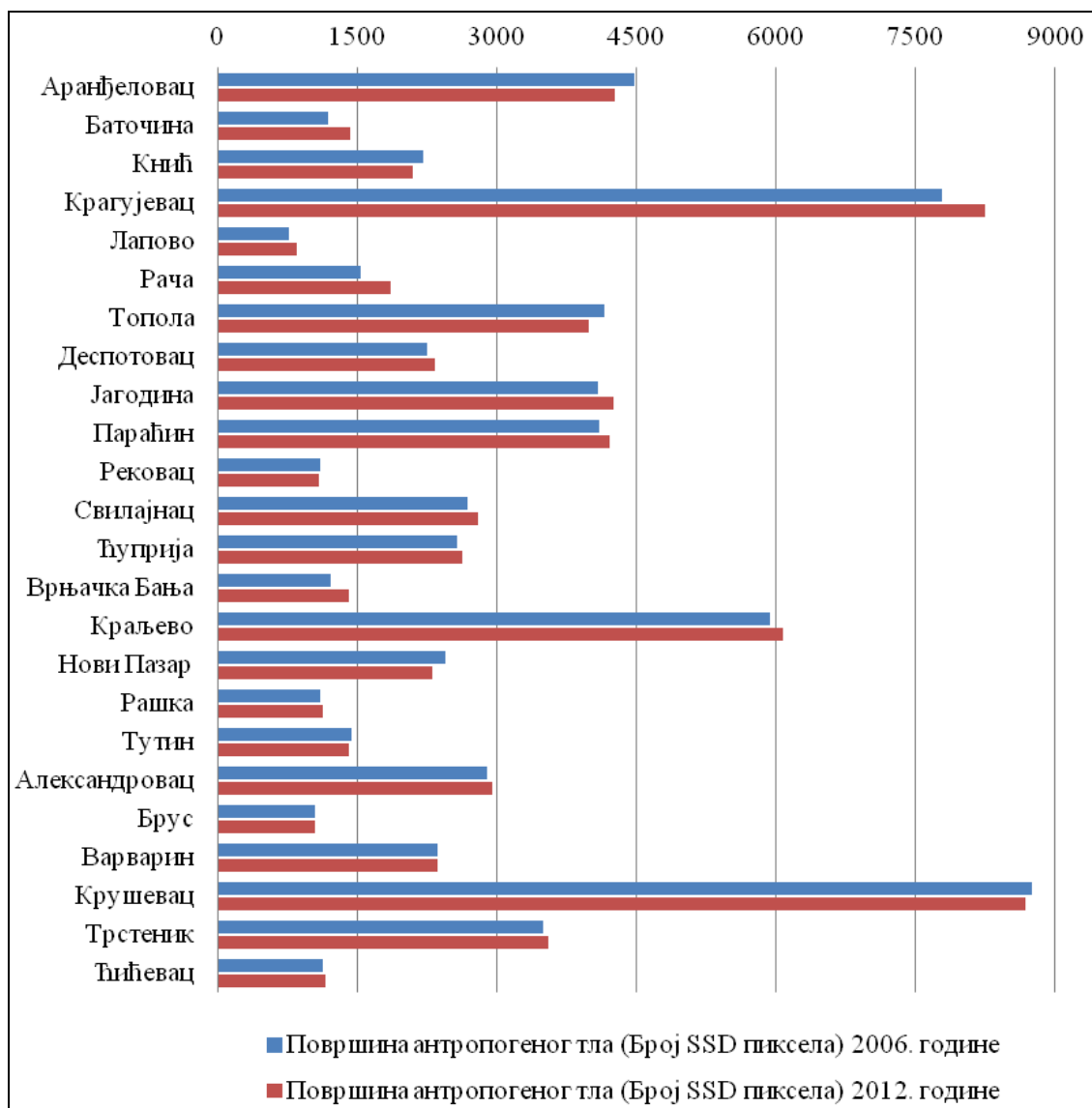
За праћење овог показатеља коришћен је растерски слој *Degree of soil sealing* (SSD) за 2006. и 2012. годину. Овај растерски слој приказује земљиште на чијој је површини антропогеним утицајем формиран водонепропусни слој, те се са аспекта коришћења земљишта ова подручја могу посматрати као изграђена. Сваки пиксел SSD растера (100x100m) има своју вредност и приказује степен водонепропусности тла у процентима 1-100%. Изграђеност, односно ширење урбаних подручја у овом случају посматрано је у односу на сумарну вредност свих пиксела (интензитет изграђености) и укупног броја пиксела на нивоу јединица локалне самоуправе.

*Интензитет изграђености*



На основу спроведене анализе може се уочити да је на подручју РПП ШПРРО укупан интензитет изграђености повећан за око 7%. У општини Кнић дошло је до смањења интензитета изграђености и ширења атропогених површина за око 15%, у општини Топола за око 13%, у општини Аранђеловац за око 12% и у општини Тутин за око 3%. У осталим јединицама локалне самоуправе дошло до повећања изграђености и ширења атропогених површина, а највеће повећање приметно је у општинама Баточина (око 42%), Рача (око 41%) и Врњачка Бања (око 34%).

Површина антропогеног тла (број SSD пиксела)



**Извор:** Обрађено на основу Soil sealing degree <http://land.copernicus.eu/pan-european/highresolutionlayers/imperviousness/imperviousness-2006/view>;  
<http://land.copernicus.eu/pan-european/highresolution-layers/imperviousness/imperviousness-2012/view>

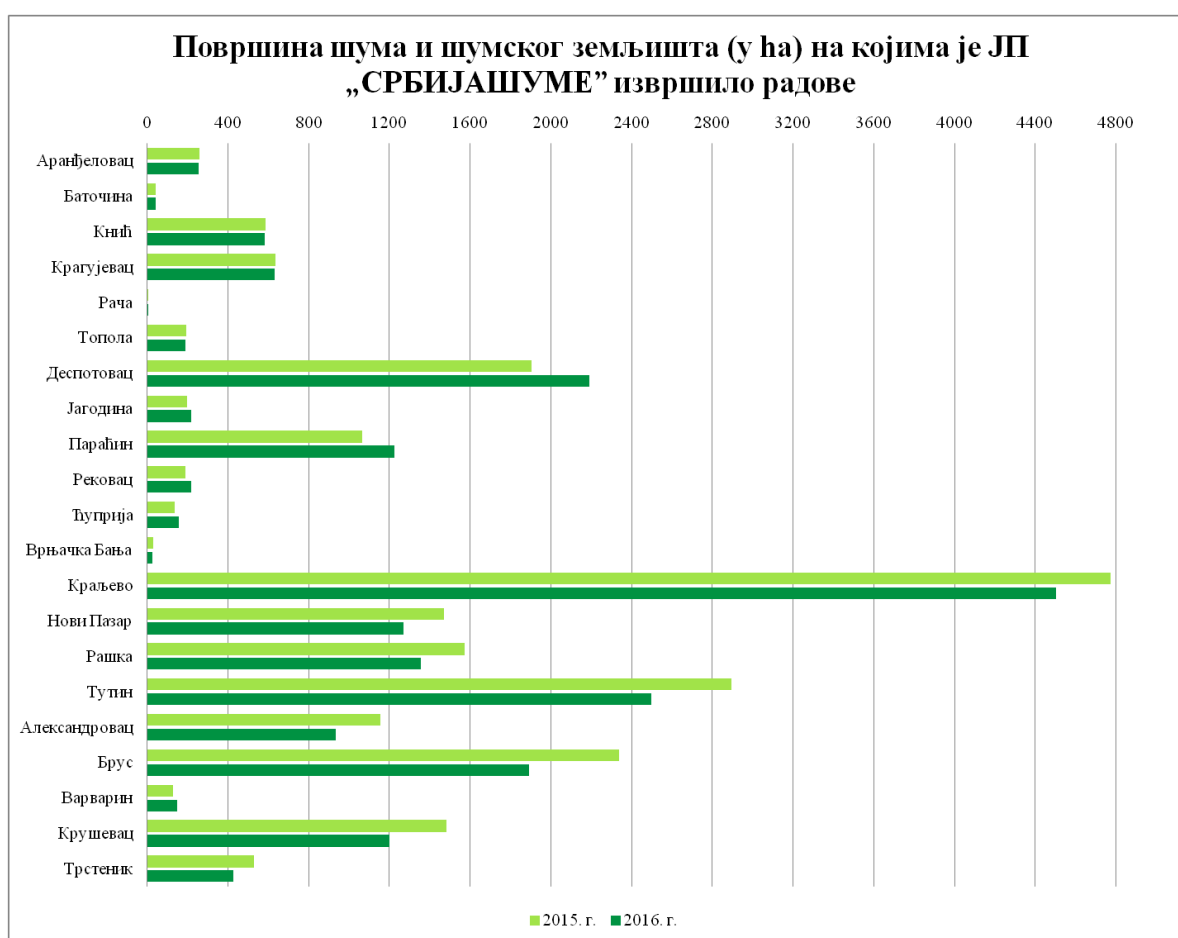
## 6. ПОВРШИНЕ НА КОЈИМА СУ СПРОВЕДЕНЕ МЕРЕ РЕМЕДИЈАЦИЈЕ, РЕКУЛТИВАЦИЈЕ И РЕВИТАЛИЗАЦИЈЕ ОШТЕЋЕНИХ ПОВРШИНА

Тематска област: Природни системи и вредности

Овим показатељем се прати повећање или настајање природних подручја пошумљавањем, санацијом и рекултивацијом деградираних површина, у складу са планским решењима која су означена за ова подручја.

На подручју РПП ШПРРО, према достављеним подацима, површине шума и шумског земљишта (површине на којима су извршени радови и обим радова) у 2015. години износиле су 21576 ha, а у 2016. години 19969 ha.

РПП ШПРРО препознао је градове Краљево, Крушевац и Нови Пазар и општину Брус као насељима са највећим утицајима на водотокове и предвидео је изградњу ППОВ. Тренутно су у току припремне фазе (израда планске и техничке документације) за изградњу поменутих ППОВ.



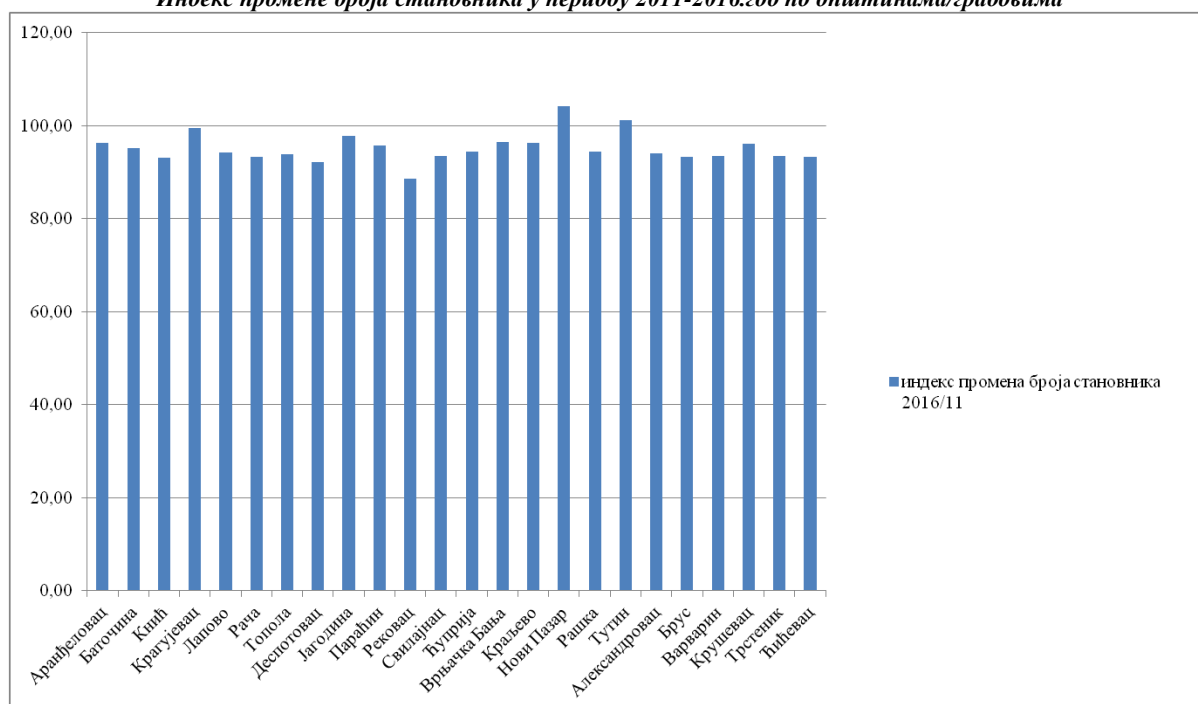
**Извор:** Јавно предузеће за газдовање шумама „СРБИЈАШУМЕ”; РПП подручје Шумадијског, Поморавског, Рашког и Расинског управног округа; подаци добијени од ЈЛС о реализацији стратешких приоритета из Регионалних просторних планова на подручју региона Шумадије и Западне Србије за 2016. г.

## 9. ИНДЕКС КРЕТАЊА БРОЈА СТАНОВНИКА ГРАДОВА И ОПШТИНА НА ПОДРУЧЈУ РПШ ШПРРО

Тематска област: Демографска структура, насеља и мрежа јавних служби

Праћењем показатеља индекса промене броја становника јединица локалних самоуправа на подручју Шумадијског, Поморавског, Рашког и Расинског управног округа у периоду 2011-2016. године, приметан је пораст броја становника у граду Новом Пазару (индекс: 104.3) и општини Тутин (индекс: 101.1). У осталим општинама/градовима посматраног подручја дошло је до смањена броја становника - највише у општини Рековац (индекс: 88.7), а најмање у граду Крагујевцу (индекс: 99.4). Пројектовани пораст броја становника могле би да остваре градови Нови Пазар и Крагујевац и општина Тутин, док остале општине/градови нису на путу да остваре пројектовани пораст становништва за период 2011/25.

*Индекс промене броја становника у периоду 2011-2016.год по општинама/градовима*



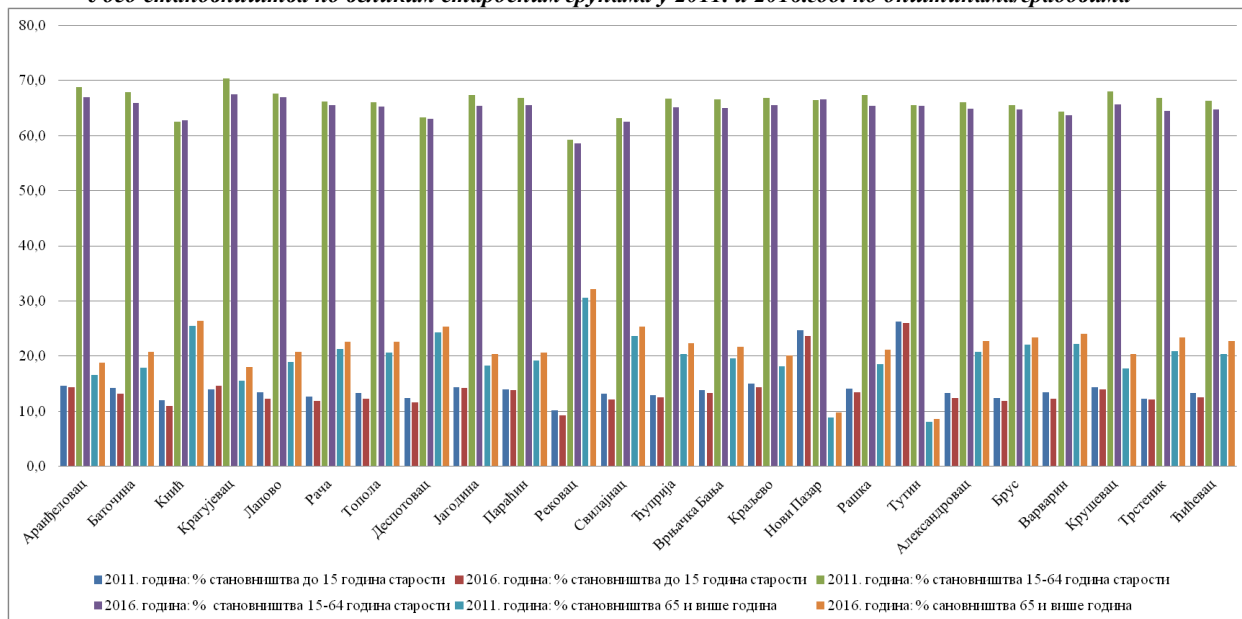
**Извор:** Обрађено на основу података РЗС – Попис становништва, домаћинства и станова 2011. у Републици Србији – Упоредни преглед броја становника, Књига 20; Процене становништва Републике Србије према полу, старости и типу насеља 2008–2012 и табела: Demografski podaci\_2013-2016 – Процене броја становника средином године 2016.

## 10. УДЕО СТАНОВНИШТВА ПО ВЕЛИКИМ СТАРОСНИМ ГРУПАМА

Тематска област: Демографска структура, насеља и мрежа јавних служби

Трендови негативног природног прираштаја, емиграције становништва и старења популације формирали су неповољну и несразмерно пропорционалну структуру становништва према старости. У периоду 2011-2016. године, у категорији становништва до 15 година, повољну демографску структуру имају град Нови Пазар и општина Тутин са уделом становништва у овој категорији преко 20%, али са тенденцијом смањења. Мали пораст је остварио град Крагујевац (за 0.6%), док су остале општине/градови имале пад становништва до 15 година старости у истом овом периоду (за 0.1% у општинама Параћин и Трстеник до 1.2% у општинама Топола и Лапово). У општинама/градовима на посматраном подручју дошло је до смањења учешћа становништва у старосној групи 15-64 година које и даље чини већину становништва, осим у општини Кнић где је приметан благи пораст учешћа становништва у старосној групи 15-64 година (за 0.3%), и у граду Новом Пазару где удео становништва у овој категорији остао непромењен (66.5%). Старење се интензивира на целом подручју Шумадијског, Поморавског, Рашког и Расинског управног округа, а нарочито у општини Баточина где се становништво старости 65 година и више повећало за 3%.

Удео становништва по великим старосним групама у 2011. и 2016. год. по општинама/градовима



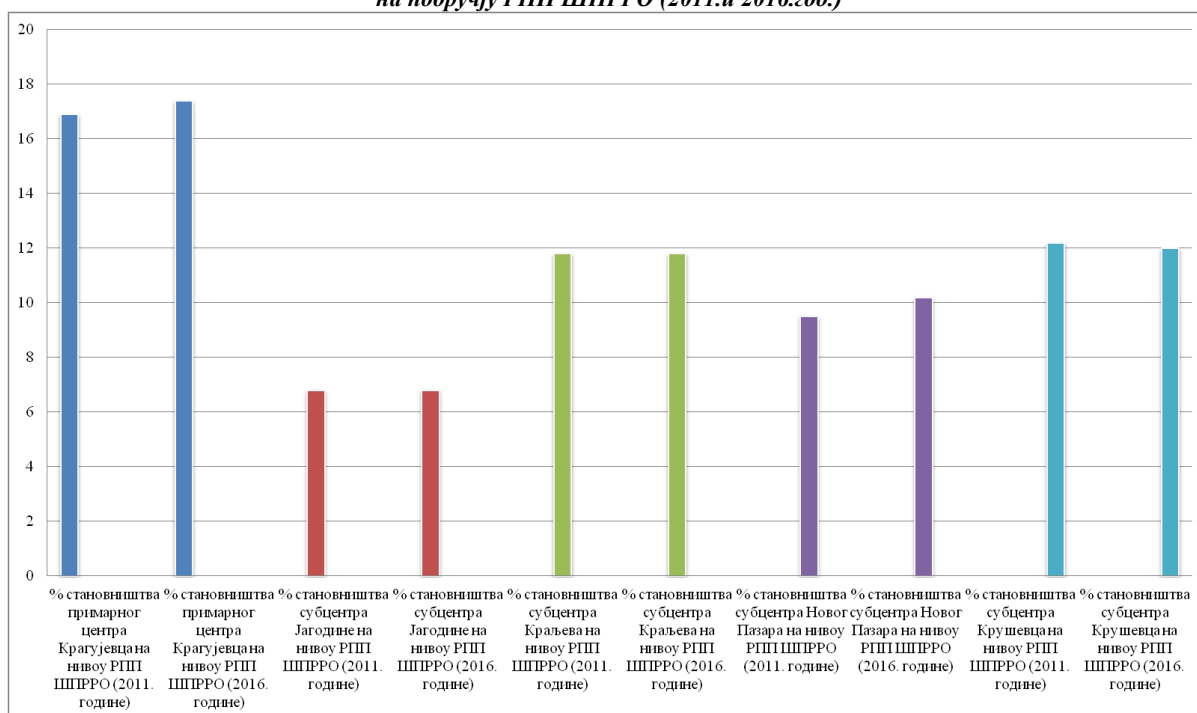
**Извор:** Обрађено на основу података РЗС – Попис становништва, домаћинства и станова 2011. у Републици Србији – Упоредни преглед броја становника, Књига 20; Процене становништва Републике Србије према полу, старости и типу насеља 2008–2012 и табела: Demografski podaci\_2013-2016 – Процене броја становника средином године 2016.

## 11. СТЕПЕН КОНЦЕНТРАЦИЈЕ СТАНОВНИШТВА У ПРИМАРНИМ ЦЕНТРИМА ПРЕМА ФУНКЦИОНАЛНИМ НИВОИМА ЦЕНТАРА

Тематска област: Демографска структура, насеља и мрежа јавних служби

Показатељем се прати полицентричност урбане структуре посматраног подручја, посматрајући концентрацију становништва у примарном центру планског подручја - граду Крагујевцу и субцентрима - градовима Јагодина, Краљево, Нови Пазар и Крушевац у 2011. и 2016. години. С обзиром на то да 17,4% становништва Шумадијског, Поморавског, Рашког и Расинског управног округа живи у Крагујевцу, 6,8% у Јагодини, 11,8% у Краљеву, 10,2% у Новом Пазару и 12% у Крушевцу, можемо закључити да је концентрација становништва у примарним и субцентрима планског подручја релативно једначена.

*Удео становништва регионалних центара у укупном броју становника на подручју РПП ШПРРО (2011. и 2016. год.)*



**Израчунавање:** Удео становништва на подручју РПП ШПРРО у урбаним центрима према функционалном значају у мрежи насеља; препоручена скала вредности: <10, 10-15, 15-20, 20-30, >30 (%).

**Извор:** Обрађено на основу података РЗС – Попис становништва, домаћинства и станова 2011. у Републици Србији – Упоредни преглед броја становника, Књига 20; и табела: Demografski podaci\_2013-2016 – Процене броја становника средином године 2016.

## 12. ПРОСЕЧНО ВРЕМЕ ПУТОВАЊА ДО НАЈБЛИЖА ЧЕТИРИ РЕГИОНАЛНА ЦЕНТРА

Тематска област: Демографска структура, насеља и мрежа јавних служби

Овај показатељ служи за процену броја и просторне дистрибуције градова са више од 5000 становника који су регионални, односно општински центри у оквиру ФУП-ова националног значаја обухваћених РПП ШПРРО (Крагујевац, Крушевац, Краљево, Нови Пазар и Јагодина). За израчунавање овог параметра коришћено је просечно време путовања аутомобилом од центра планског подручја - Крагујевца до регионалних центара државним путевима.

*Табела: Просечно време путовања аутомобилом од центра подручја РПП ШПРРО до регионалних центара*

	Крагујевац - центар планског подручја
Крушевац	1h 37 min
Краљево	60 min
Нови Пазар	2h 37 min
Јагодина	51 min

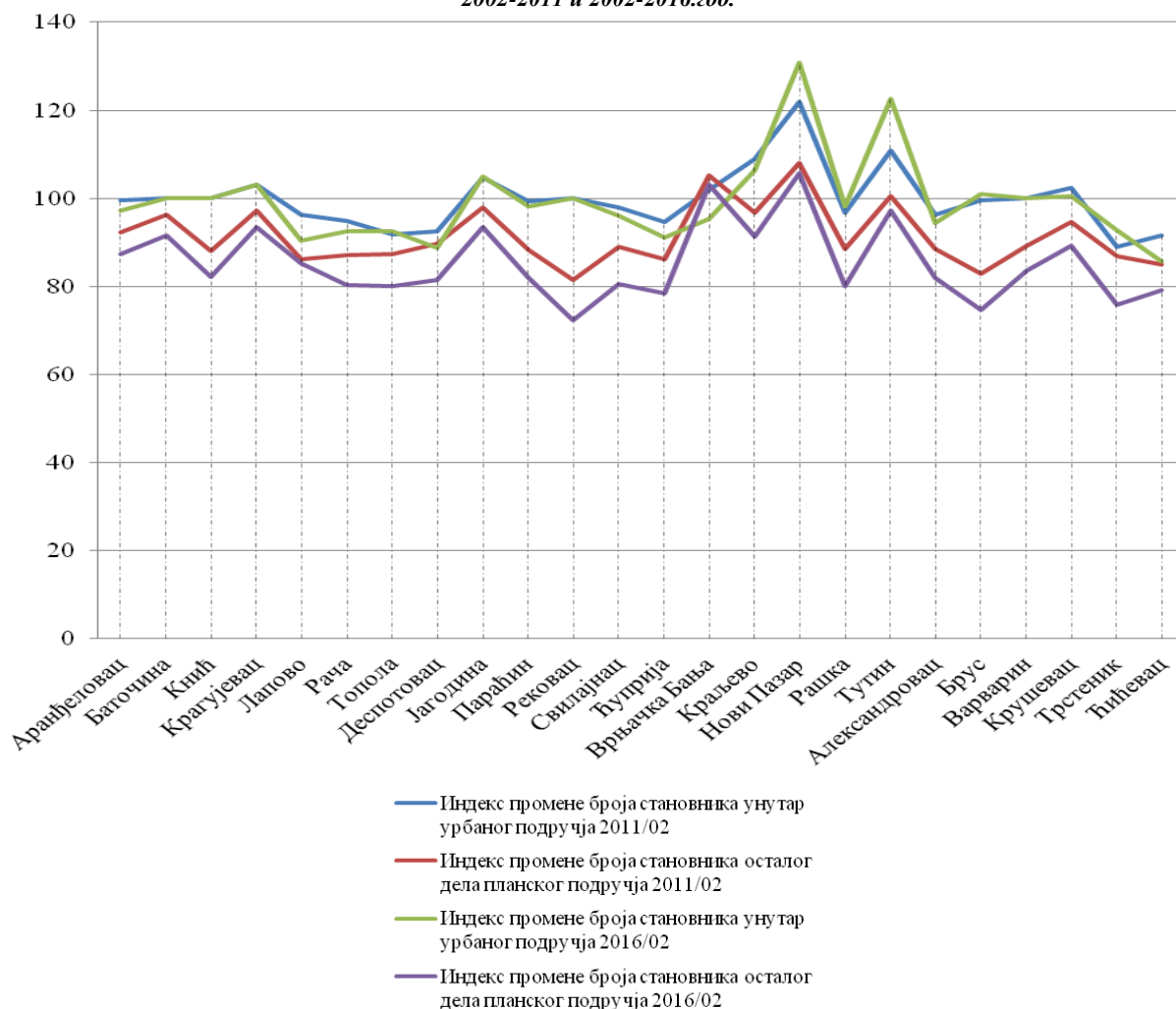
**Извор:** Уредба о категоризацији државних путева ("Сл.гласник РС бр. 105/13, 119/13 и 93/15); емпиријски подаци о просечној брзини одвијања путничког саобраћаја по деоницама државних путева.

### 13. ДЕМОГРАФСКИ ТРЕНДОВИ УРБАНИХ ПОДРУЧЈА У ОДНОСУ НА РУРАЛНА ПОДРУЧЈА

Тематска област: Демографска структура, насеља и мрежа јавних служби

Циљ овог показатеља је да прати тренд процеса примарне урбанизације и интензивних миграционих токова на релацији село-град, односно његово успоравање до којег долази услед пражњења демографских „резерви“ руралних средина на подручју Шумадијског, Поморавског, Рашког и Расинског управног округа. Овај показатељ је посматран у периоду 2002. до 2016. године, укључујући и податке из Пописа 2011. године. У датом периоду, највећи индекс промене броја становника унутар урбаног подручја је регистрован у граду Новом Пазару (индекс: 130.9), општинама Тутин (индекс: 122.5), Топола, Јагодина, Рашка, Александровац, Брус и Трстеник што указује на тренд примарне урбанизације. Иинтензивни миграциони токови на релацији село-град условили су пад броја руралног становништво у свим општинама/градовима унутар посматраног подручја, а најизраженији је у општини Трстеник (индекс: 75.9).

*Индекс промене броја становника урбаних и осталих насеља по општинама/градовима у периоду 2002-2011 и 2002-2016.год.*



**Извор:** Обрађено на основу података РЗС – Попис становништва, домаћинстава и станова у 2002.– Упоредни преглед броја становника, Књига 9; Попис становништва, домаћинстава и станова у 2011. у Републици Србији – Упоредни преглед броја становника, Књига 20; и табела: Demografski podaci\_2013-2016 – Процене броја становника средином године 2016.

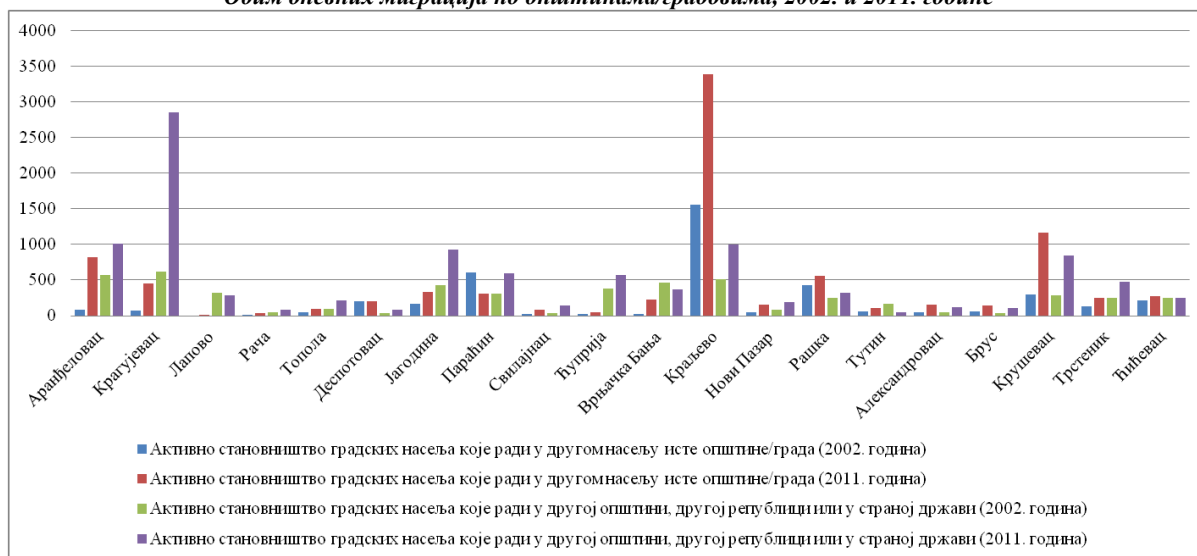


## 14. ОБИМ ДНЕВНИХ МИГРАЦИЈА

Тематска област: Демографска структура, насеља и мрежа јавних служби

Упоређивањем кретања активног становништва градских насеља које ради у другој општини, другој републици или у страниј држави у међупописном периоду (2002.-2011. година) може се разумети привредна динамика подручја и извршити анализа утицаја функционалних урбаних подручја дефинисаних РПП ШПРРО. Концентрација привредних активности у периферним индустријским зонама условила је повећање дневних миграција активног становништва градског становништва унутар насеља исте општине/града, а најизраженије је у општини Аранђеловац и градовима Краљево и Крушевац. Приметно је и повећање кретања активног становништва градског становништва које ради ван своје општине/града и најизраженије је у градовима Крагујевац, Јагодина, Краљево и Крушевац.

Обим дневних миграција по општинама/градовима, 2002. и 2011. године



**Напомена:** Општине Баточина, Кнић, Рековац, Варварин немају градска насеља.

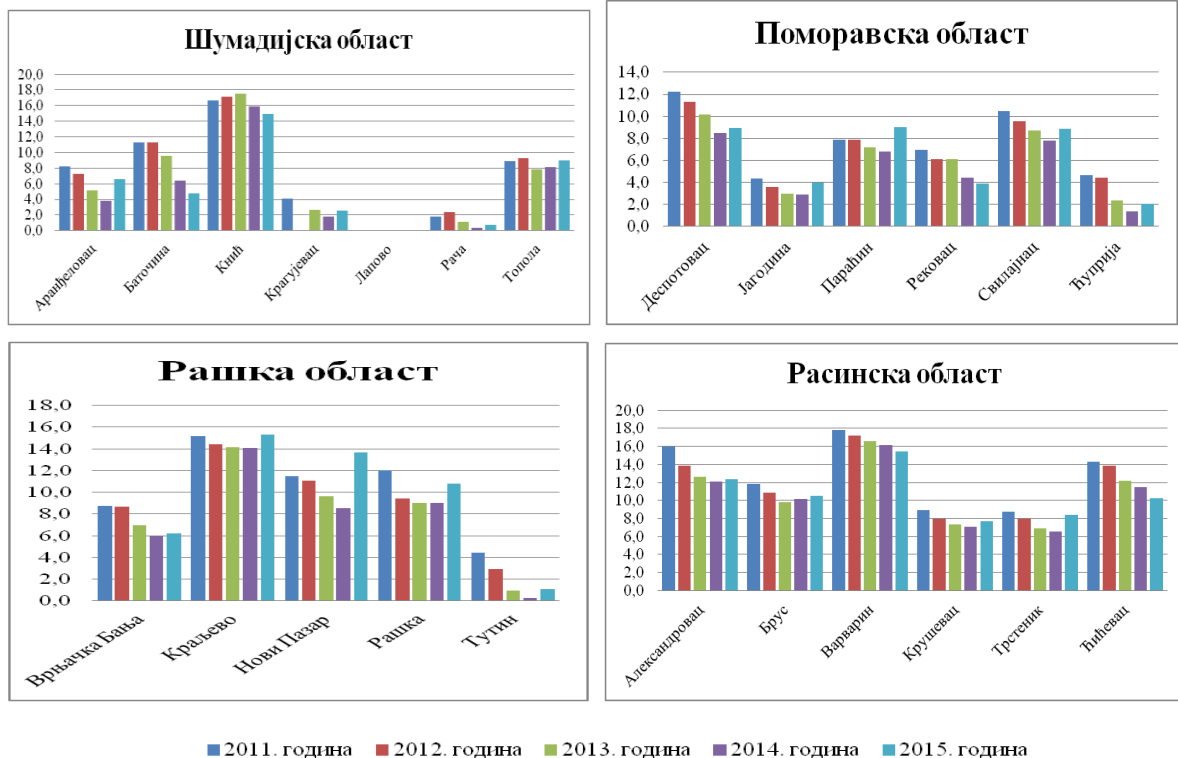
**Извор:** Обрађено на основу података РЗС – Попис становништва, домаћинства и станова у 2002.– Дневни мигранти, Књига 13; Попис становништва, домаћинства и станова у 2011. у Републици Србији – Дневни мигранти, Књига 11.

## 17. ДОСТУПНОСТ ПРИМАРНОЈ И СЕКУНДАРНОЈ ЗДРАВСТВЕНОЈ ЗАШТИТИ

Тематска област: Демографска структура, насеља и мрежа јавних служби

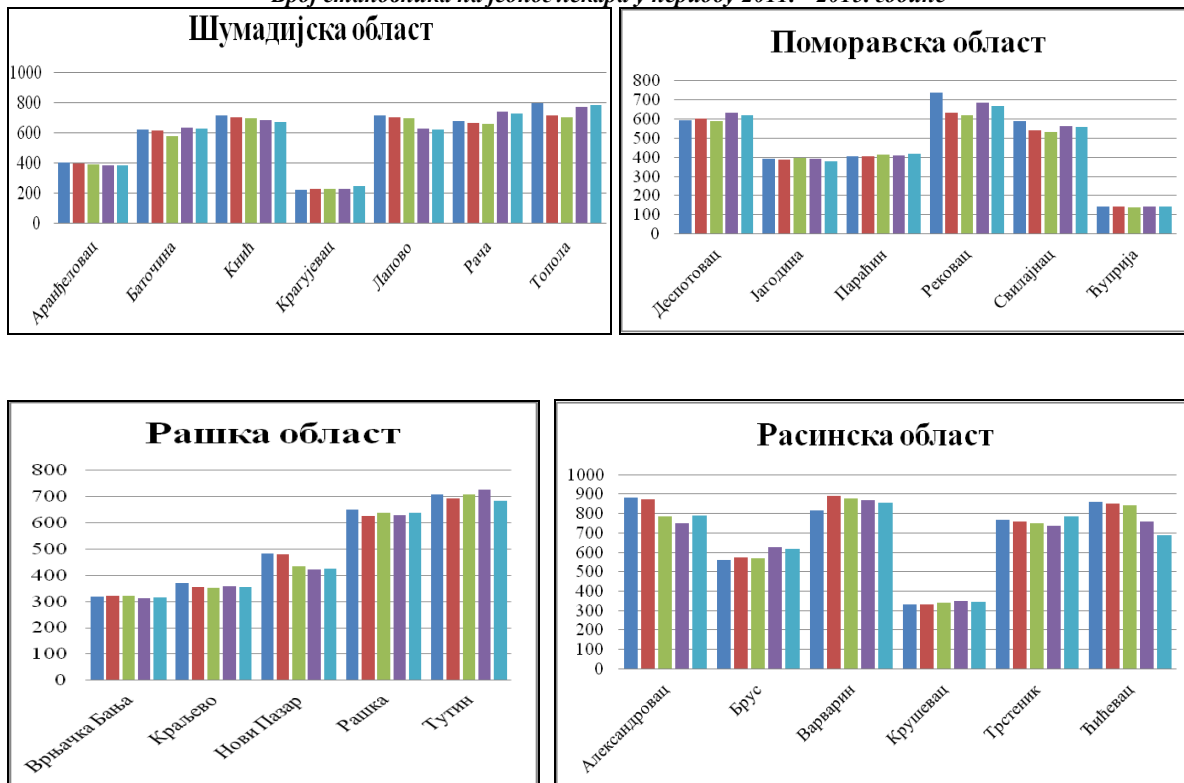
Имајући у виду сложеност мерења доступности примарне и здравствене заштите, као алтернатива у мерењу узети су индикатори 1. Удео лица која немају здравствено осигурање у укупном броју становника и 2. Броја становника на једног лекара у периоду 2011. - 2015. године. Посматрајући удео лица која немају здравствено осигурање у укупном броју становника на подручју Шумадијског, Поморавског, Рашког и Расинског управног округа у периоду 2011.-2016. година приметно су годишње осилације. Највећи удео лица без основног здравственог осигурања у 2016. години био је у општини Варварин (15.7%).

Удео лица која немају здравствено осигурање у укупном броју становника (2011-2015)



На посматраном подручју здравствену делатност и заштиту становништва остварује један клинички центар (Крагујевац), пет здравствених центара, осам општинских и три специјалне болнице, затим 24 дома здравља, 32 здравствене станице и 177 амбуланти. Сагледавајући број становника на једног лекара током 2015. године, у општинама и градовима на подручју РПШ, опсег вредности кретао се од 32 становника на једног лекара у општини Врњачка Бања до 854 становника на једног лекара у општини Варварин што представља велику неравнотежу на нивоу пласног подручја. Општина Врњачка Бања (32), град Крагујевац (99) и општина Ћуприја (206) имају мањи број становника на једног лекара у односу на републички просек (347). Код осталих општина/градова уочен је раст вредности индикатора што представља негативан тренд у просторном развоју, у чему предњаче општине Варварин (854 становника на једног лекара) и Топола (786 становника на једног лекара).

Број становника на једног лекара у периоду 2011. - 2015. године



■ 2011. година ■ 2012. година ■ 2013. година ■ 2014. година ■ 2015. година



*Карта: Просторна дистрибуција здравствених установа (у државном сектору)*

**Извор:** Обрађено на основу података Републичког фонда за здравствено осигурање; Општине и региони у Републици Србији 2011, 2012, 2013, 2014. и 2015. године) РЗС; Регистар здравствених установа Министарство здравља (доступно на <http://www.zdravlje.gov.rs/showpage.php?id=352>).

## 18. УДЕО АДМИНИСТРАТИВНИХ, ОБРАЗОВНИХ, ЗДРАВСТВЕНИХ И СОЦИЈАЛНИХ УСЛУГА У ДОДАТОЈ ВРЕДНОСТИ РЕГИОНА

Тематска област: Демографска структура, насеља и мрежа јавних служби

Учешће администрације, образовања, здравства и социјалних услуга представља важан показатељ имајућу у виду да је финасирање ових делатности и даље највећим процентом из државних фондова. Шумадијски и Рашки управни округ бројем становника, својим функционалним значајем и бројем јавних служби и даље имају велики проценат удела државне управе, обавезног социјалног осигурања, образовања, здравствене и социјалне заштите у бруто додатој вредности региона Региона Шумадије и Западне Србије посматрано за 2014. годину.

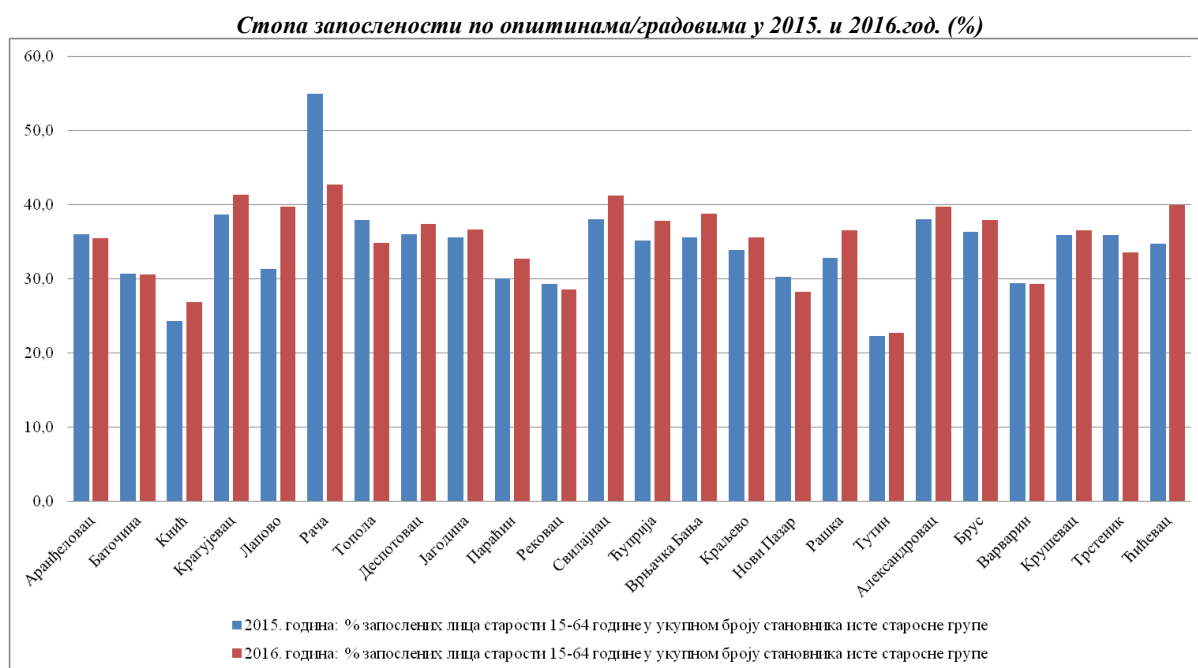


**Извор:** Статистички годишњак Републике Србије 2016, РЗС.

## 19. СТОПА ЗАПОСЛЕНОСТИ

Тематска област: Конкурентна привреда и економски развој

Удео запослених лица, подручја Шумадијског, Поморавског, Рашког и Расинског управног округа, старости 15-64 година у укупном броју становника исте старосне групе 2016. године, увећан је за 1% у односу на 2015. годину. Општина Рача остварила је највећи пад запослености за 12,3%. Смањење удела запослених лица имале су и општине Аранђеловац, Баточина, Топола, Рековац, Вараварин, Трстеник и град Нови Пазар. Остале општине/градови оствариле су пораст удела запослених. Највећи раст запослених лица у односу на укупан број становника исте старосне групе у периоду 2015- 2016. година забележиле су општине Лапово (8,5%) и Ћићевац (5,2%).



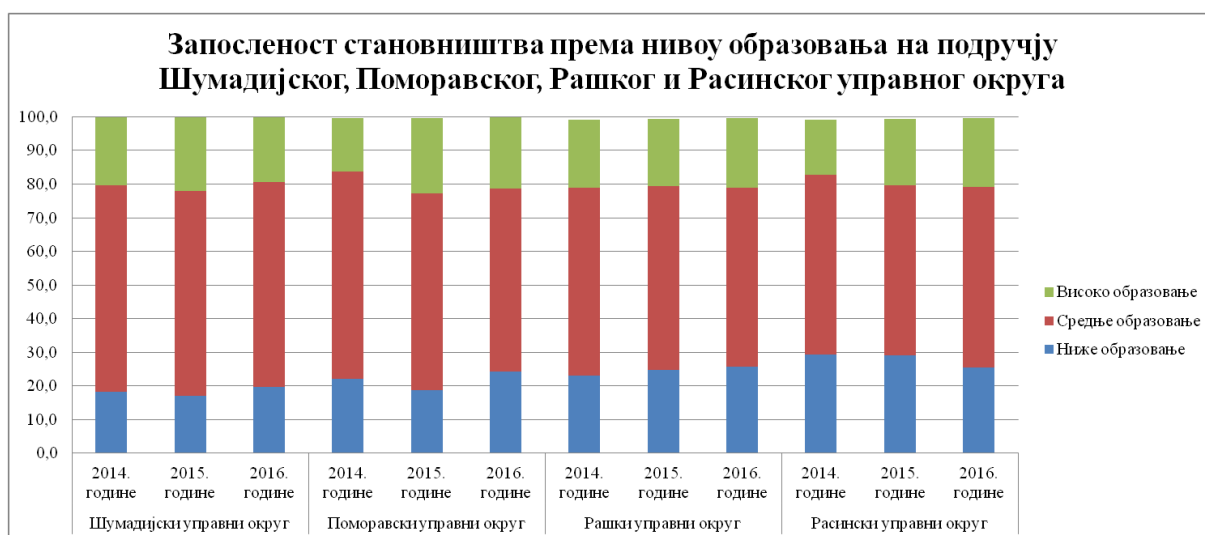
**Израчунавање:** Обрађено на основу података РЗС - табеле zp20062016.xls и zp20062017.xls - Регистрована запосленост у Републици Србији, 2014 и 2015. године. Удео запослених лица старости 15-64 године у укупном броју становника исте старосне групе на нивоу локалне самоуправе. Препоручена скала вредности: <30 / 30-40 / 40-50 / 50-60 / 60-70 / >70 (%).

## 20. ЗАПОСЛЕНОСТ СТАНОВНИШТВА ПРЕМА НИВОУ ОБРАЗОВАЊА

Тематска област: конкурентна привреда и економски развој

Образовна структура запосленог становништва пружа увид о потенцијалима и ограничењима подручја за капиталне инвестиције као и просторној (не)уравнотежености понуде радне снаге. У посматраном периоду (2014.-2016. година) број лица са нижим образовањем у укупном броју запослених повећан је Шумадијском, Поморавском и Рашком управном округу. Запослена лица са средњим образовањем имају тенденцију смањења броја у укупном броју запослених, осим у Расинском управном округу где је долази до повећања. Највећи број запослених са високим образовањем је у Шумадијском и Расинском управном округу.

Статистика не публикује удео лица без школе због изузетно ниских вредности. У 2016. години удео запослених са нижим образовањем био је изнад републичког просека (18,1%) био је на целој територији РПП - у Шумадијској (19,7%), Поморавској (24,3%), Рашкој (25,7%) и Расинској области (25,4%). Удео запослених са високим образовањем у Шумадијској (19,3%), Поморавској (21,3%), Рашкој (20,5%) и Расинској области (20,3%) је испод републичког просека (24,8%). Изнад републичког просека (56,8%) удела запослених са средњим образовањем имала је Шумадијска област (60,9%), док су остале области испод вредности просека за Републику Србију.



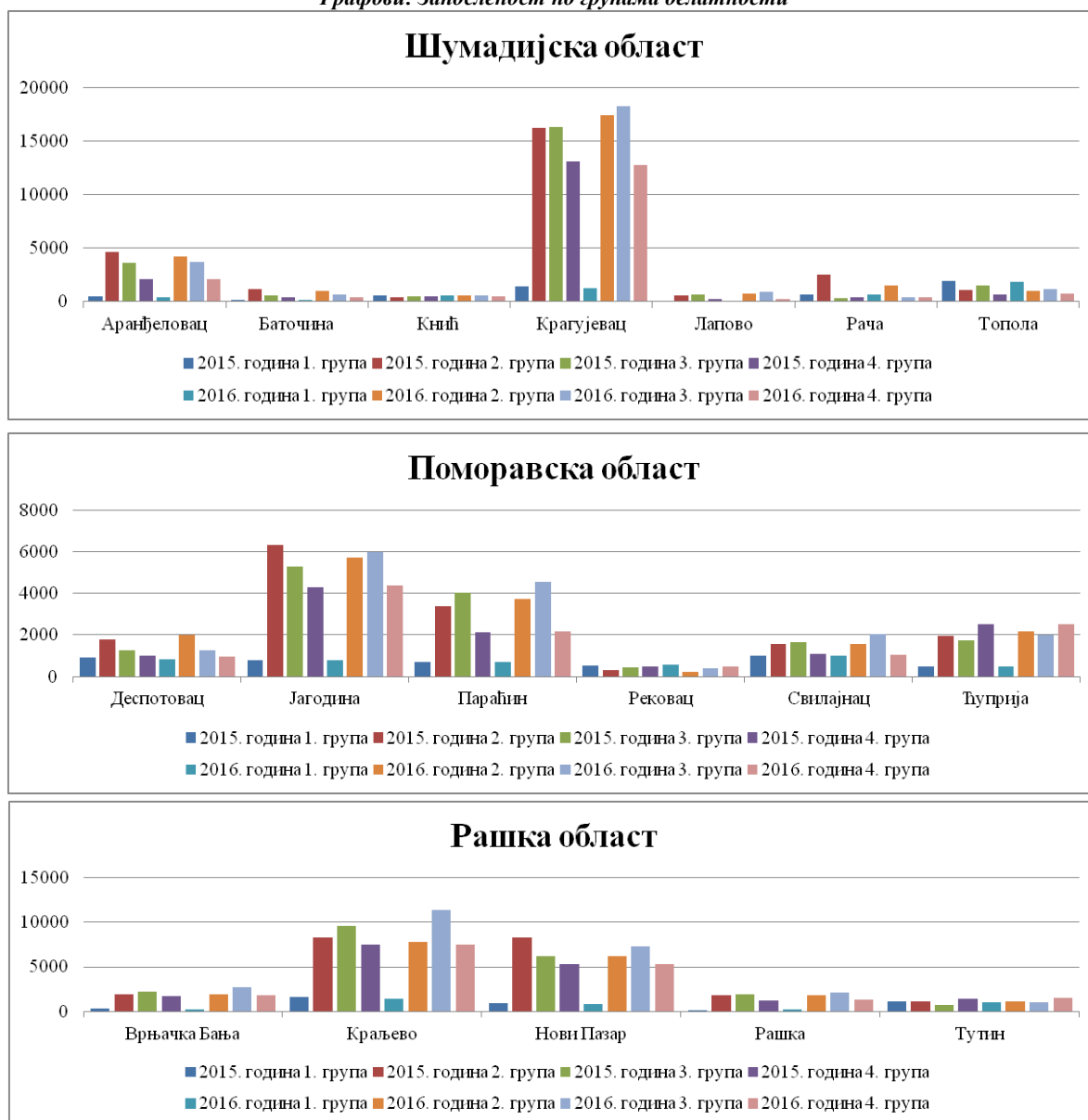
**Извор:** Обрађено на основу података РЗС – табела: Zahtev\_okruzi\_2017.xls – Број запослених старих 15 и више година према школској спреми.

## 21. ЗАПОСЛЕНОСТ ПО ЕКОНОМСКИМ ДЕЛАТНОСТИМА

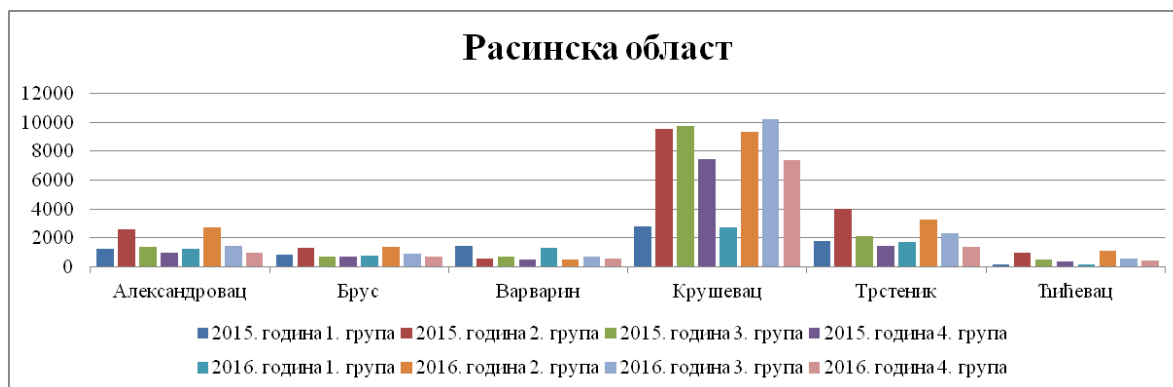
Тематска област: Конкурентна привреда и економски развој

Праћењем показатеља у периоду 2015-2016. може се закључити да је економски профил општина/градова на посматраном подручју различит и просторно неравномеран. Општине Варварин, Топола, Рековац и Кнић имају највећи број запослених у 1. групи\*. Доминантан број запослених у 2. групи имају општине Рача, Тићевац, Александровац и Баточина. У осталим општинама/градовима сектор услуга у администрацији - 3. и 4. група уношљава највећи број становништва.

Графови: Запосленост по групама делатности







**\*Напомена:** Број запослених по економским делатностима изражен је кроз 4 групе делатности. Извршено је следеће груписање делатности на основу делатности које прати Републички завод за Статистику:

1. група = пољопривреда, шумарство и рибарство + регистровани индивидуални пољопривредници;
2. група = рударство + прерађивачка индустрија + снабдевање електричном енергијом, гасом и паром + снабдевање водом и управљање отпадним водама + грађевинарство;
3. група = трговина на велико и мало и поправка моторних возила + саобраћај и складиштење + услуге смештаја и исхране + информисање и комуникације + финансијске делатности и делатност осигурања + пословање некретнинама + стручне, научне, иновационе и техничке делатности + административне и помоћне услужне делатности + остале услужне делатности;
4. група = државна управа и обавезно социјално осигурање + образовање + здравствена и социјална заштита + уметност, забава и рекреација.

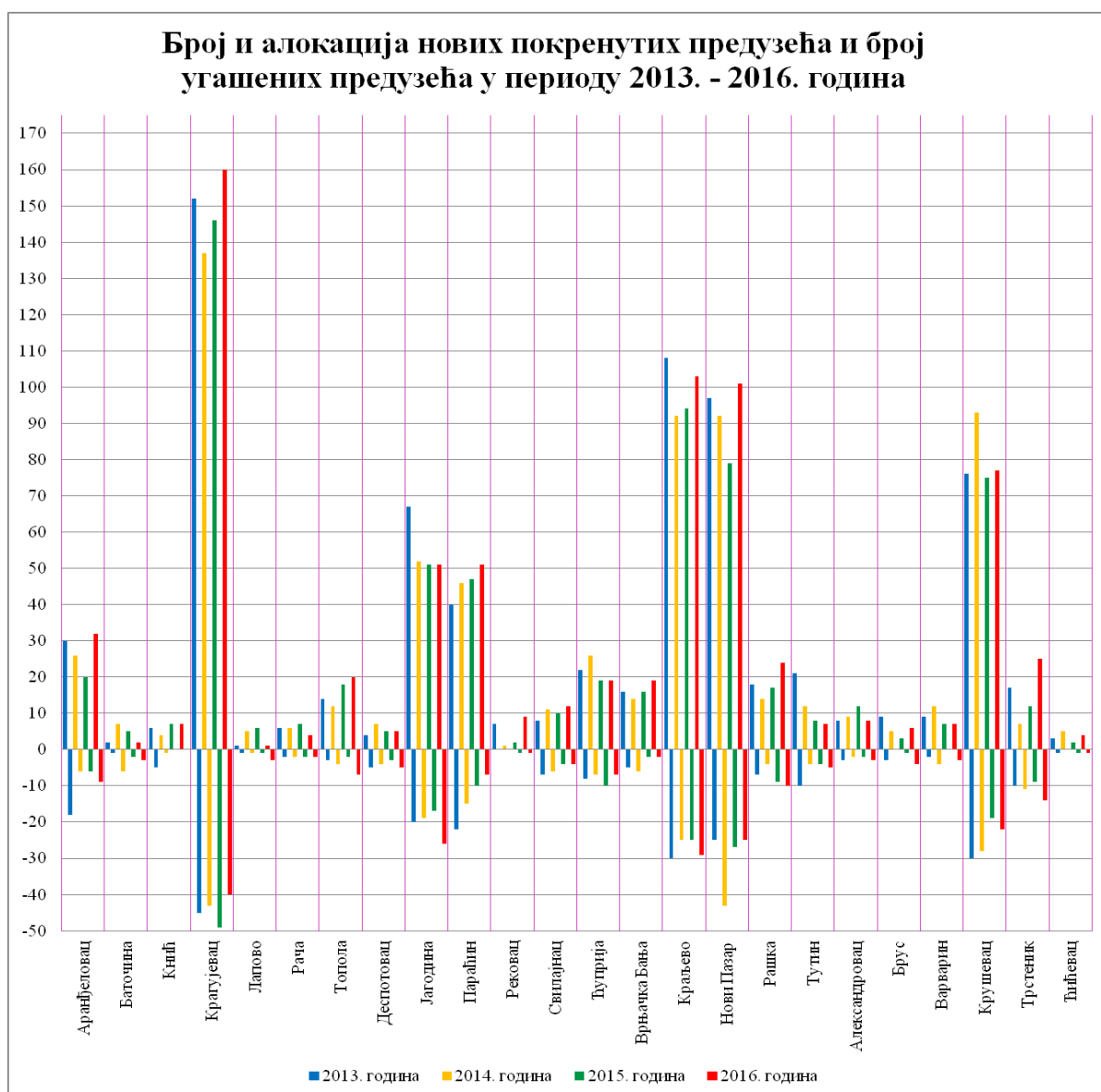
**Извор:** Обрађено на основу података РЗС – табела: Zaposleni\_po\_ekonomskim\_delatnostima.xls

## 22. БРОЈ И АЛОКАЦИЈА НОВИХ ПОКРЕНУТИХ ПРЕДУЗЕЋА И БРОЈ УГАШЕНИХ ПРЕДУЗЕЋА ГОДИШЊЕ

Тематска област: Конкурентна привреда и економски развој

Показатељ упућује на степен диверзификације и виталности економије. Највећи број нових покренутих предузећа на подручју Шумадијског, Поморавског, Рашког и Расинског управног округа био је 2016. године (754). У периоду 2014. - 2015. година тај број се постепено смањивао, а онда је у 2016. години приметан пораст броја нових покренутих предузећа.

Нјемањи број угашених предузећа (206) у периоду од 2013. до 2016. године био је 2015. године. Посматрајући показатељ на нивоу ЈЛС, највећи број регистрованих нових отворених предузећа али највећи број угашених предузећа приметан је у градовима Крагујевац, Јагодина, Краљево, Нови Пазар и у општини Параћин.



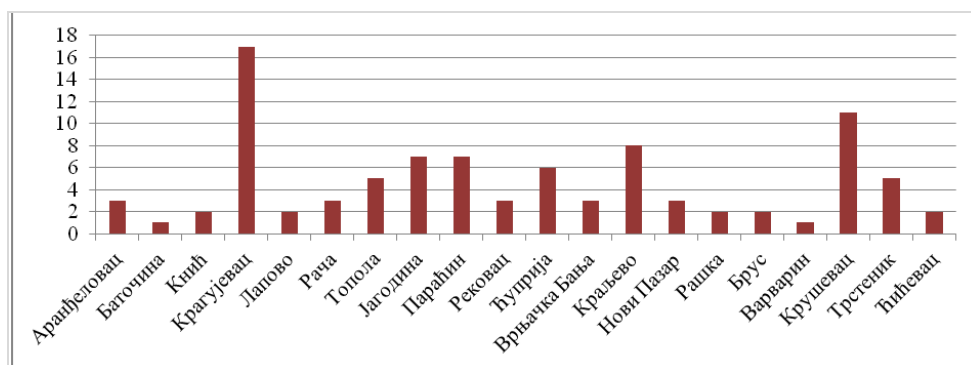
**Извор:** Обрађено на основу података достављених од стране Министарства привреде и Агенције за привредне регистре (<http://pretraga2.apr.gov.rs/APRMapePodsticaja>)

## 24. БРОЈ И ПОВРШИНА BROWNFIELD ЛОКАЦИЈА

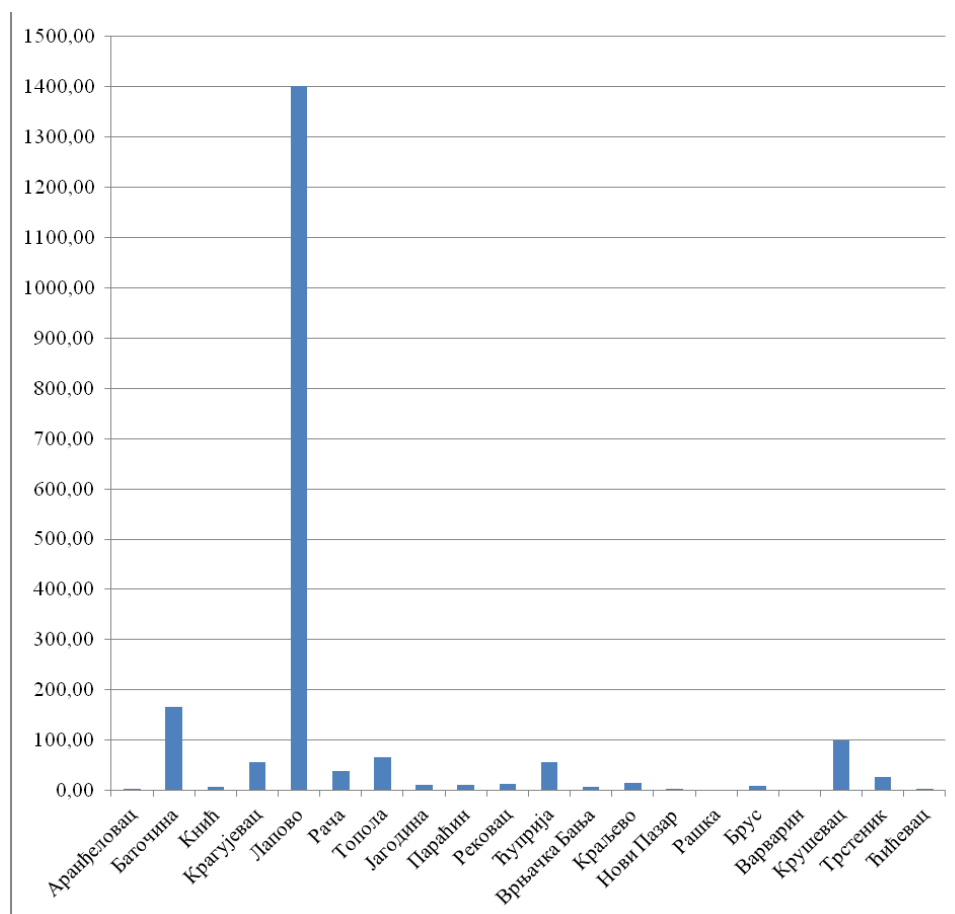
Тематска област: Конкурентна привреда и економски развој

Највећи број *brownfield* локација на подручју РППШПРРО, према расположивом подацима базе инвестиционих локација Развојне агенције Србије\*, лоциран је на територији града Крагујевца (17) и Крушевца (11). Најмања површина *brownfield* локација је у општини Варварин (1,06 ha), док је највећа површина наведених локација у општини Лапово (1402,12 ha).

*Број brownfield локација*



*Укупна површина brownfield локација (ha)*



**Извор:** Развојна агенција Србије

<http://crm.siera.gov.rs/locations-srb/index.php?> (приступљено 14.8.2017. г.)

\*У општинама Деспотовац и Свилајнац не постоје *brownfield* локације, док се општине Тутин и Александровац се не налазе у бази података Развојне агенције Србије.

## 26. СТОПА НЕЗАПОСЛЕНОСТИ

Тематска област: Конкурентна привреда и економски развој

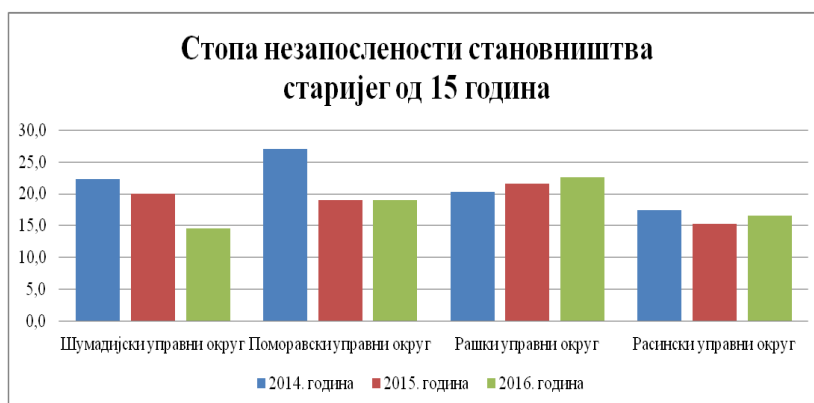
Стопа незапослености представља проценат незапослених у укупном броју активних становника старих 15 и више година. Анализом стопе незапослености у периоду 2014- 2016. године приметан је тренд смањења у Шумадијској и Поморавској области. У Расинској и Рашкој области приметно је повећање стопе незапослености у 2016. години.

Током 2016.године стопа незапослености у Шумадијској области износила је 14,5% што је мало ниже од републичког просека који износи 15,3%. У осталим областима стопа незапосленост била је већа од републичког просека - у Поморавској области 19%, Рашкој области 22,6% и Расинској области 16,6%.<sup>1)</sup>

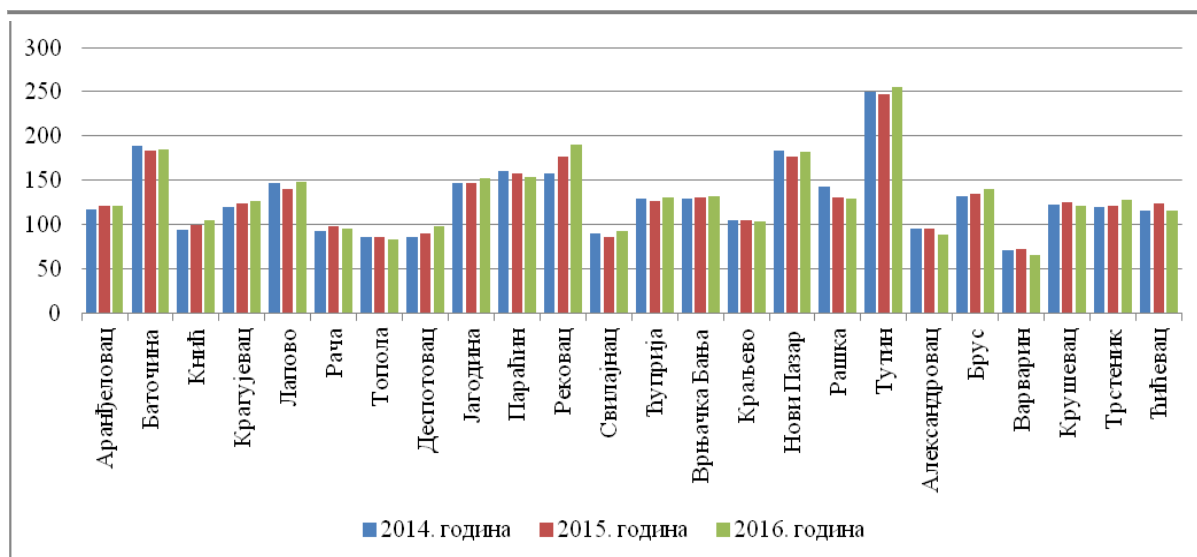
Према броју незапослених на 1000 становника увиђа се значајна разлика међу општинама/градовима.

Највећи број незапослених на 1000 становника током 2016. године имала је општина Александровац

(256), док је најмањи број регистрован у општини Варварин (66). У периоду 2014-2016. године највеће осцилације уочене су у општини Рача у којој је 2016. године број незапослених на 1000 становника износио 191, а 2014. године тај број износио је 155. Код осталих општина/градова нису се дешавале значајније осцилације по питању броја незапослених на 1000 становника.<sup>2)</sup>



*Број незапослених на 1000 становника у периоду 2014-2016.година*



**Извор:** 1) Републички завод за статистику (Анкета о радној снази 2014 – ревидирани подаци, Анкета о радној снази 2015 – ревидирани подаци и Анкета о радној снази 2016. године; 2) Подаци су обрађени на основу података Републичког завода за статистику (Публикације: Општине и региони у Републици Србији 2012. и 2013. године; Демографски подаци 2013-2016. године; <http://devinfo.stat.gov.rs/Opstine/libraries.aspx/Home.aspx>).

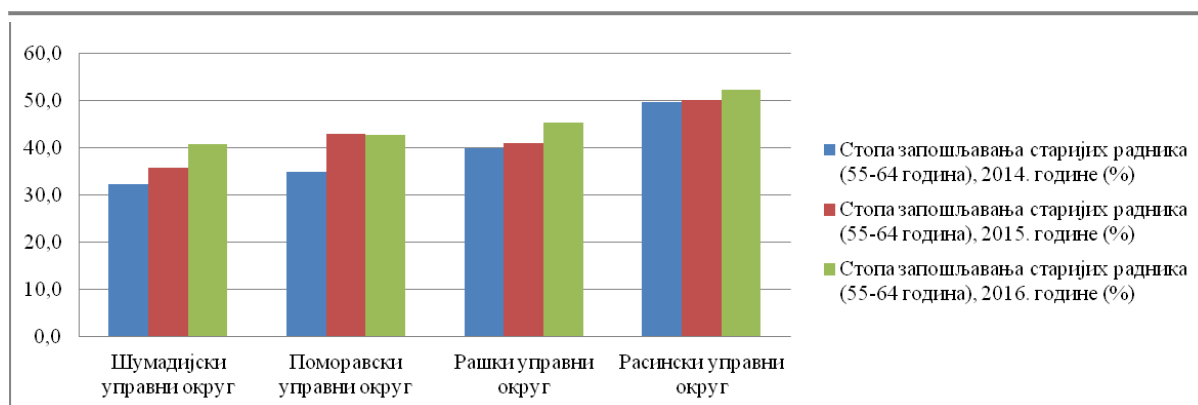
## 27. СТОПА ЗАПОШЉАВАЊА СТАРИЈИХ РАДНИКА (55-64 ГОДИНА)

Тематска област: Конкурентна привреда и економски развој

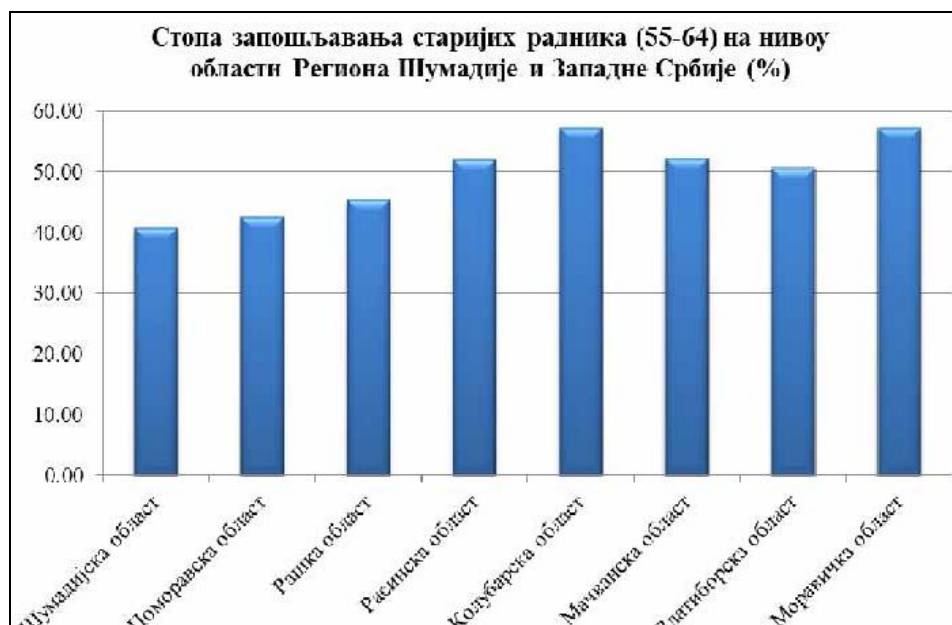
Сврха овог показатеља је да покаже укупне капацитете тржишта рада на подручју РПП ШПРРО, као и да укаже на отварање нових радних места и запошљавање старијих лица. Анализом стопе запошљавања старијих лица на територији РПП у 2016. години, уочава се да је вредност стопе била већа од републичког просека (42,78%) у Расинској области (52,1%) и Рашкој области (45,3%). Незнатно нижа стопа од републичког просека забележена је у Поморавској области (42,6%) и Шумадијској области (40,7%).

Сагледавајући тренд кретања стопе запошљавања старијих радника у периоду 2014-2016. године на територији РППШПРРО присутан је позитиван тренд раста.

Стопа запошљавања старијих радника (55-64 година) (%)



У односу на остале области Региона Шумадије и Западне Србије, веће вредности стопе забележене су у Моравичкој и Колубарској области у односу на Расинску област, док је стопа у Златиборској области виша од стопе Шумадијске, Поморавске Рашке области.



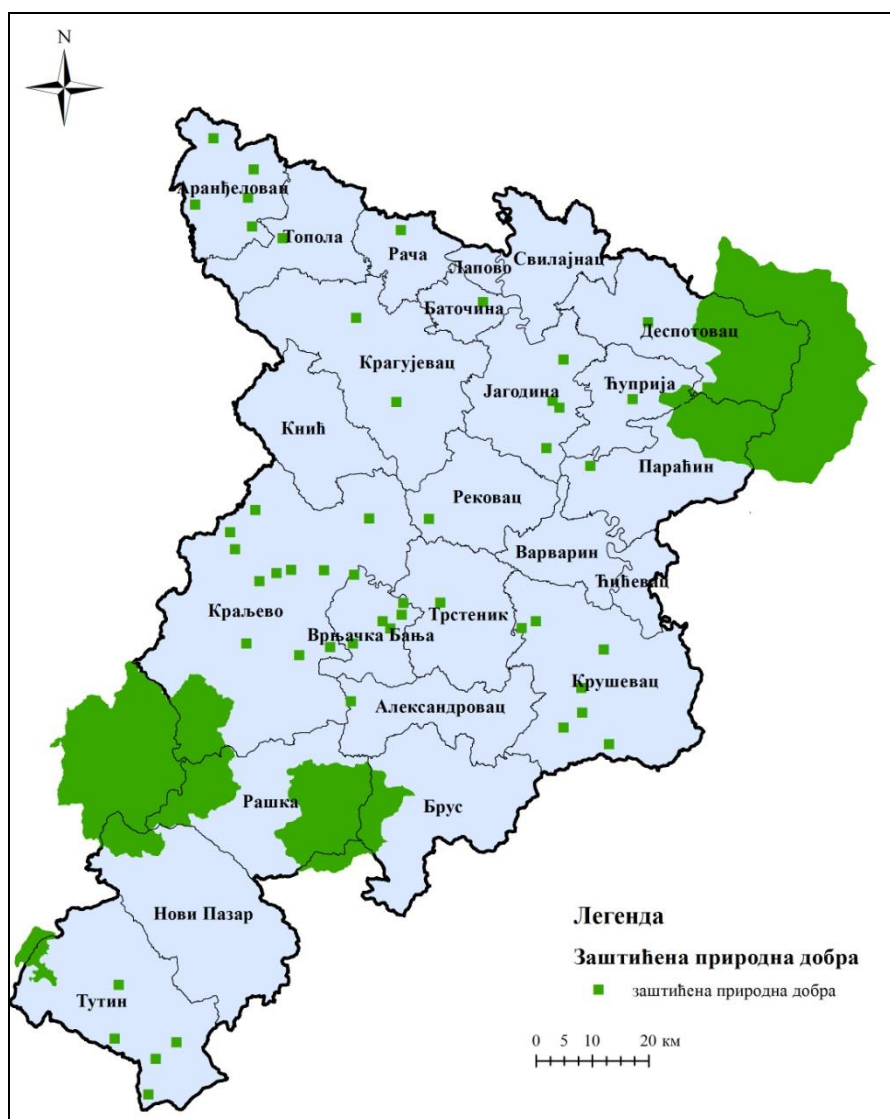
**Извор:** Обрађено на основу података Републичког завода за статистику (Број запослених 55-64 година старости 2014-2016.године и Демографски подаци 2013-2016. године.)

## 28. ЗАШТИЋЕНА ПРИРОДНА ПОДРУЧЈА

Тематска област: Природно и културно наслеђе и развој туризма

Природна подручја која су РПП ШПРРО предложена за заштиту и према добијеним подацима Завода за заштиту природе Србије у периоду 2015. до 2016. године, заштићени су: СРП "Брзанско Моравиште" (64,75 ha) на територији града Јагодина и општине Баточина, СРП "Гоч-Гвоздац", (3957 ha) на територији града Краљева и општине Врњачка Бања и СП "Парк у Матарушкој бањи" (9,36 ha) на територији града Краљева.

У поступку заштите налазе се и природна подручја која нису евидентирана РПП ШПРРО: СП "Борачки крш" (68,22 ha) на територији општине Кнић, СРП "Каленић" (2,00 ha) на територији општине Рековац, ПИО "Жељин" (6379,9 ha) на територији града Краљева и општина Рашка и Александровац, СП "Лојаник окамењена шума" (3,2 ha) на територији града Краљева и СП "Стабло хрста сладуна код изворишта Кисељаја" (4,45 ha) на територији града Крушевца.



**Напомена:** СРП - Специјални резерват природе, СП - Споменик природе, ПИО - Предео изузетних одлика

**Извор:** Регионални просторни план Шумадијског, Поморавског, Рашког и Расинског управног округа; Завод за заштиту природе Србије

## 29. БРОЈ И ПОВРШИНА ИДЕНТИФИКОВАНИХ ПРЕДЕЛА

Тематска област: Природно и културно наслеђе и развој туризма

На подручју РПП ШПРРО од стране Завода за заштиту природе Србије евидентирана су природна добра ПП "Мојстирско-Драшке планине" на територији општине Тутин, ПИО "Ћелије" (3966,9 ha) територији града Крушевца и општине Брус, СП "Храст запис Царице Милице" (4,97 ha) на територији града Крушевца и ПИО "Мојсињске планине и Сталаћка клисура Јужне Мораве" (3833,85 ha) на територији општине Ћићевац.

Напомена: СП - Споменик природе, ПИО - Предео изузетних одлика

---

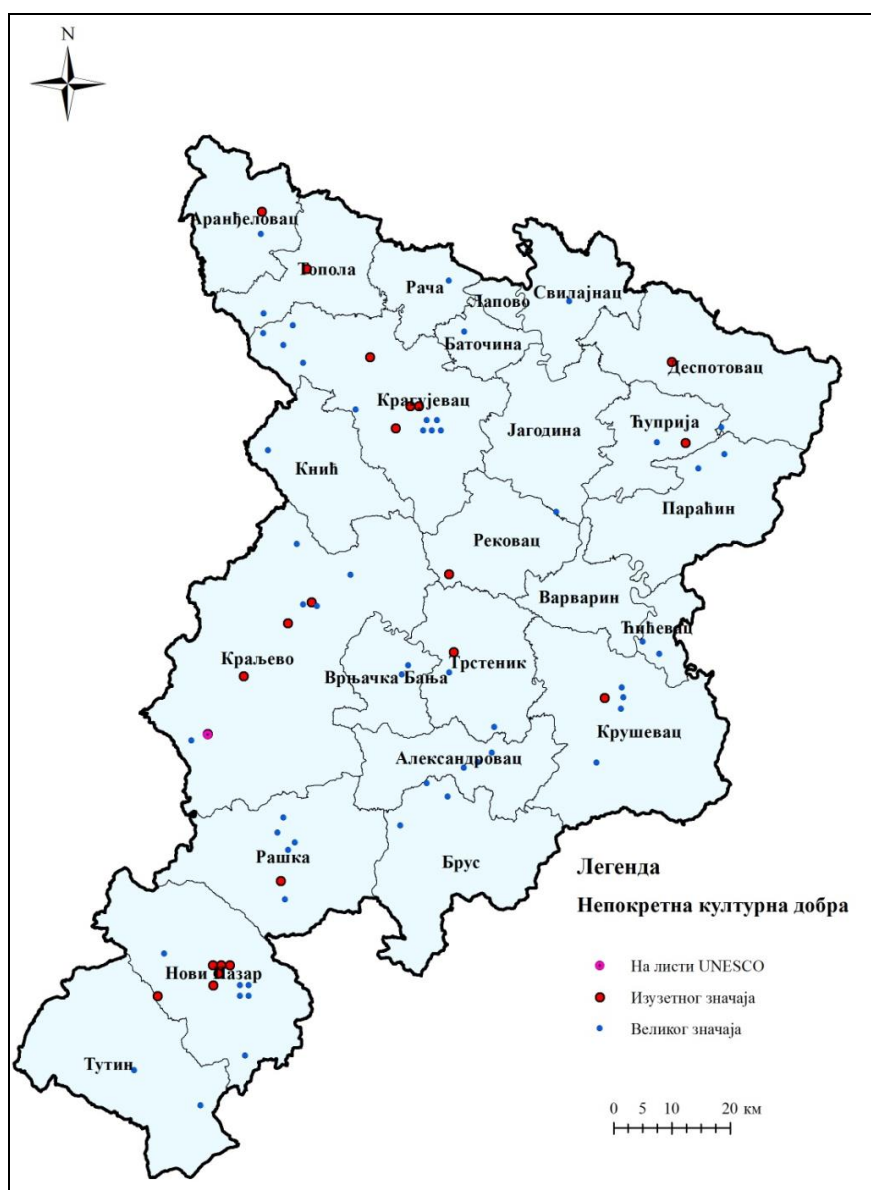
**Извор:** Завод за заштиту природе Србије

### 30. БРОЈ ЗАШТИЋЕНИХ НЕПОКРЕТНИХ КУЛТУРНИХ ДОБАРА У РЕГИОНУ

Тематска област: Природно и културно наслеђе и развој туризма

Према РПП на подручју Шумадијског, Поморавског, Рашког и Расинског управног округа заштићено је 78 непокретних културних добара (НКД). Од изузетног значаја је 22 непокретна културна добра, док је 56 од великог значаја. На листу Светске културне и природне баштине уписани су Стари Рас са Сопоћанима (Манастир Сопоћани, Рас са Градином, Ђурђеви ступови и Петрова црква) и Манастир Студеница. На подручју се налази и велики број евидентираних споменика културе под претходном заштитом и неевидентираних објеката.

Према доступним подацима у 2016. години у Централни регистар НКД уписани су споменик културе "Железничка станица" у Лапову; просторно културно-историјска целина "Сењски рудници" у општини Деспотовац; археолошка налазишта "Мотел Слатина" на локалитету Слатина и "Турска чесма" у Дреновцу на територији општине Параћин и археолошко налазиште "Рељина градина" на територији града Новог Пазара.



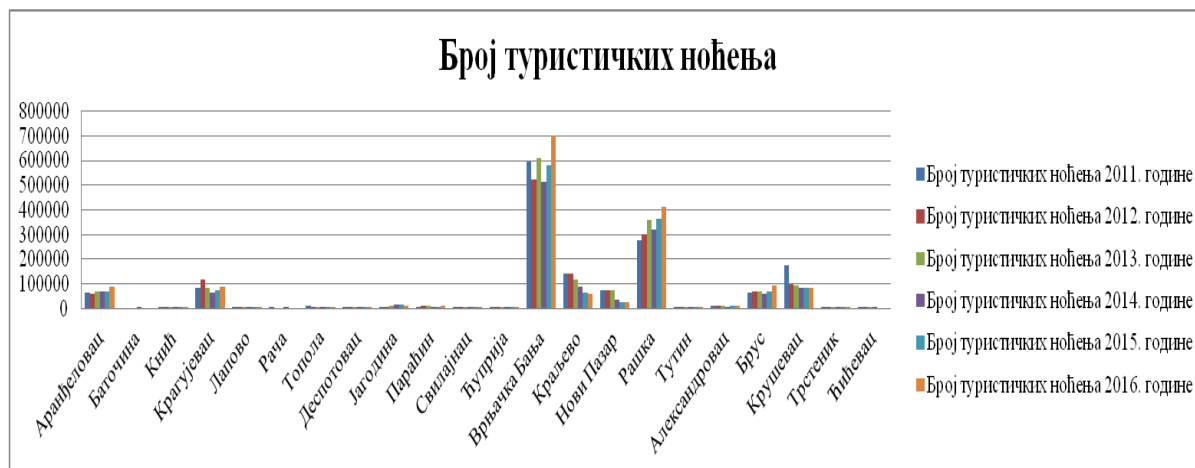
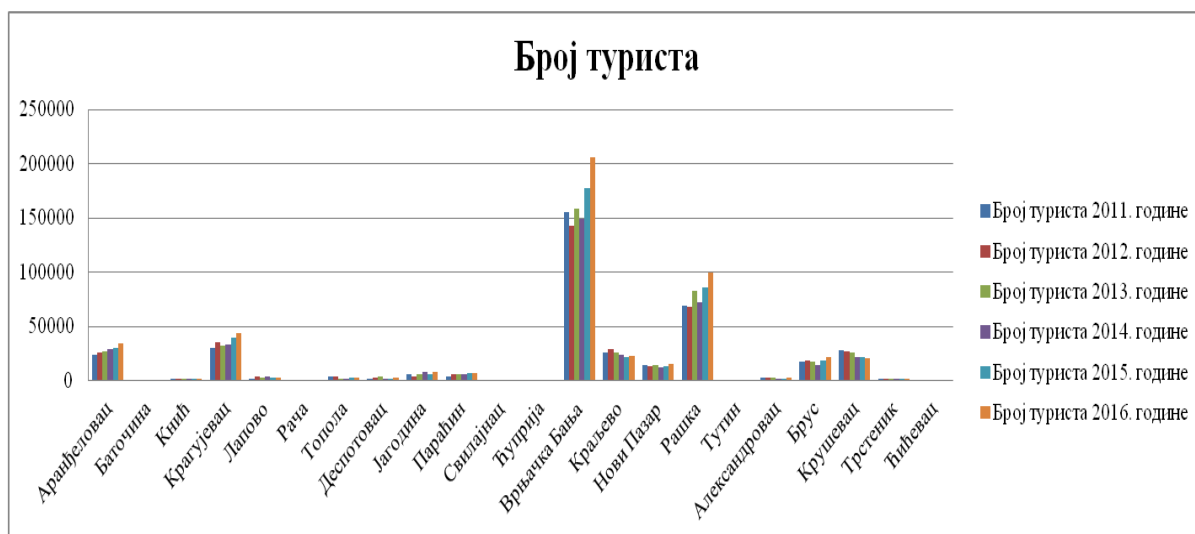
**Извор:** Републички завод за заштиту споменика културе; Регионални просторни план за подручје Шумадијског, Поморавског, Рашког и Расинског управног округа



## 31. БРОЈ ТУРИСТА И ТУРИСТИЧКИХ НОЋЕЊА ГОДИШЊЕ

Тематска област: Природно и културно наслеђе и развој туризма

Праћењем показатеља у периоду 2011-2016. година приметно је да због статуса туристичког и бањског места општина Врњачка Бања има највећи број туриста и туристичких ноћења на подручју РППШПРРО. Град Крагујевац захваљујући културним, спортским и забавним манифестацијама, бројним конгресима и сајмовима бележи пораст броја туриста. Општина Рашка (на чијој територији се налази већи број смештајних капацитета Копаоника и Јошаничка Бања) и општина Аранђеловац (превасходно захваљујући новоизграђеним хотелским капацитетима са пратећим садржајима и Буковичкој Бањи) бележе раст броја туриста и број туристичких ноћења. Општине Баточина, Рача и Ћићевац у 2015. и 2016. години нису имале регистрованих туриста и туристичких ноћења.



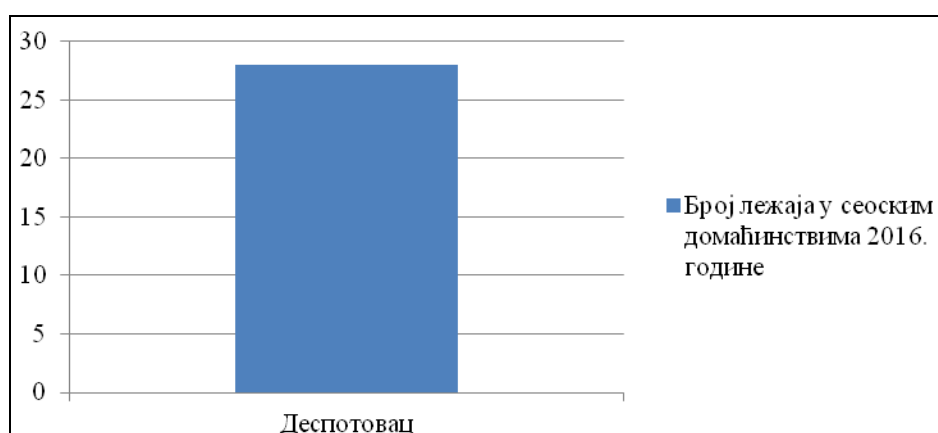
Извор: РЗС, Општине и региони у Републици Србији: 2012, 2013, 2014, 2015 и 2016.

## 32. ТУРИСТИЧКИ КАПАЦИТЕТИ У СЕОСКИМ ДОМАЋИНСТВИМА

Тематска област: Природно и културно наслеђе и развој туризма

Показатељем се прати активираност сеоског туризма на нивоу локалних самоуправа на подручју Шумадијског, Поморавског, Рашког и Расинског управног округа и то преко броја лежаја у сеоским домаћинствима према прописаној категоризацији туристичких објеката. С обзиром на ограничену доступност података потребних за праћење овог показатеља у 2016. години, а који су за потребе овог извештаја прибављени од туристичке организације општине Деспотовац, тј. 1 општина од 24 јединица локалне самоуправе на подручју РПП, праћење овог показатеља је веома ограничено.

Према подацима Туристичке организације општине Деспотовац у 2016. години је регистровано 28 лежаја у сеоским домаћинствима (није наведен податак о категоризацији ових туристичких објеката).



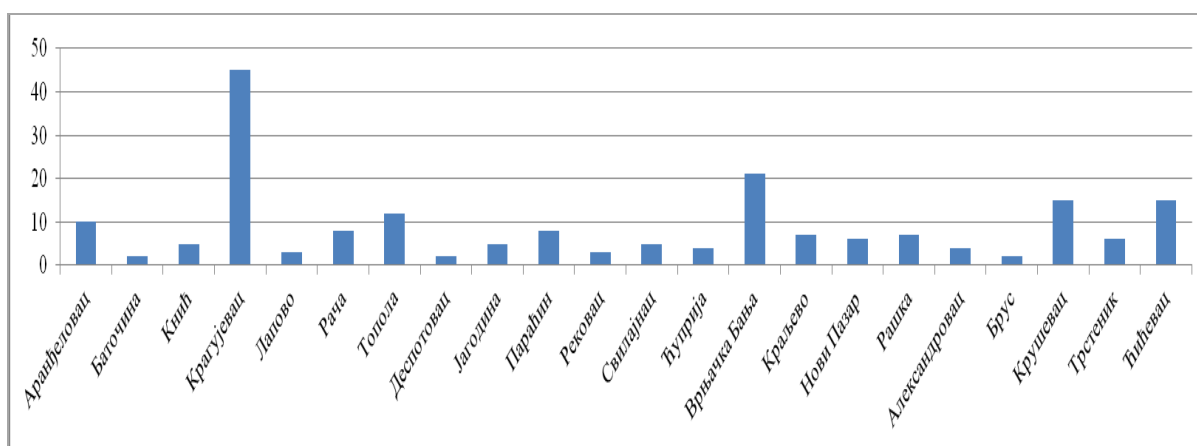
**Извор:** Туристичка организација општине Деспотовац

### 33. БРОЈ ДРУШТВЕНИХ ДОГАЂАЈА (МАНИФЕСТАЦИЈА) СА ПРЕЗЕНТАЦИЈОМ НАРОДНЕ ТРАДИЦИЈЕ И КУЛТУРНОГ ИДЕНТИТЕТА ЛОКАЛНИХ ЗАЈЕДНИЦА

Тематска област: Природно и културно наслеђе и развој туризма

Показатељем се прати број друштвених догађаја (манифестација) у општинама/градовима на подручју Шумадијског, Поморавског, Рашког и Расинског управног округа у 2016. години како би се идентификовала посебност места, степен оживљавања изворне културне традиције и ниво очуваности идентитета. У зависности од доступних података о броју учесника и броју посетилаца друштвених догађаја (манифестација) који су за потребе овог извештаја прибављени од туристичких организација града Јагодина и општина Деспотовац и Ћићевац, у њима је праћен и просечан број учесника по манифестацији, тј. просечан број посетилаца у 2016. години. На основу резултата анализе, на подручју РПП у 2016. години је био највећи број друштвених догађаја (манифестација) у граду Крагујевцу и општини Врњачка Бања, а најмањи у општинама Баточина и Брус. За општине Тугин и Варварин није било доступних података.

*Број друштвених догађаја (манифестација) са презентацијом народне традиције и културног идентитета локалних заједница 2016.године*



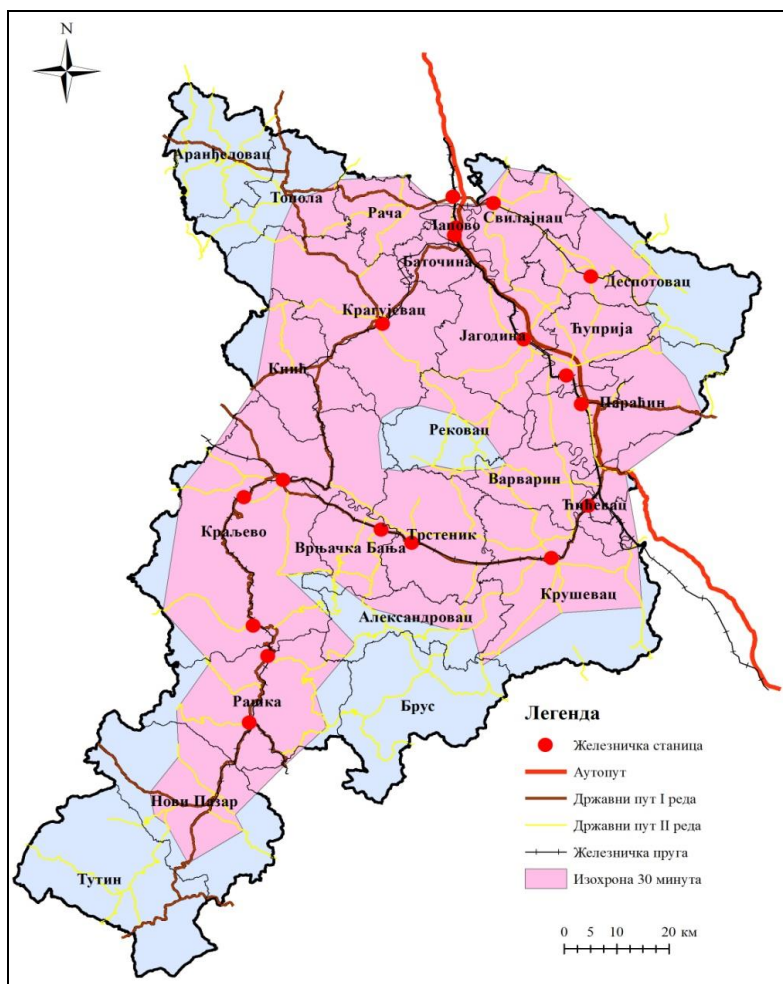
**Извор:** Туристичка организације града Јагодина и општина Деспотовац и Ћићевац; <http://www.manifestacije.com/>

### 36. УДЕО СТАНОВНИШТВА КОЈЕ ЖИВИ УНУТАР 30-МИНУТНЕ ИЗОХРОНЕ ОД ЖЕЛЕЗНИЧКЕ СТАНИЦЕ

Тематска област: Развој и оптимизација инфраструктурних система

Генерално гледано приступачност унутар подручја РПП ШПРРО и повезаност са суседним регионима повољна је по правцима пружања магистралних (пре свега Београд-Ниш, а затим и Лапово-Крагујевац-Краљево-административни прелаз Јариње), као и регионалних железничких коридора (Сталаћ-Краљево-Пожега).

Унутар 30-минутне изохроне од железничких станица у којима се одвија путнички саобраћај, мерено путовањем аутомобилом државним путевима, живи 85% становништва региона. Целокупне територије општина Аранђеловац, Тутин и Брус налази се изван 30-минутне изохроне. Слабију доступност имају становници општине Топола (21% становника), Рековац (42,7% становника) и Александровац (62,5% становника). Висок проценат становништва које живи унутар 30-минутне изохроне од железничке станице имају општина Врњачка Бања (99,8%), градови Крагујевац (99,1%) и Краљево (98,3%), општине Варварин (98,1%) и Ћићевац (94,6%), град Нови Пазар (94,49%), општина Рашка (94,5%), град Крушевац (94,1%) и општине Деспотовац (86,5%) и Кнић (83,7%). Општине Баточина, Лапово, Рача, Свилајнац, Параћин, Ћуприја и Трстеник и град Јагодина у целини се налазе унутар 30-минутне изохроне од железничких станица.

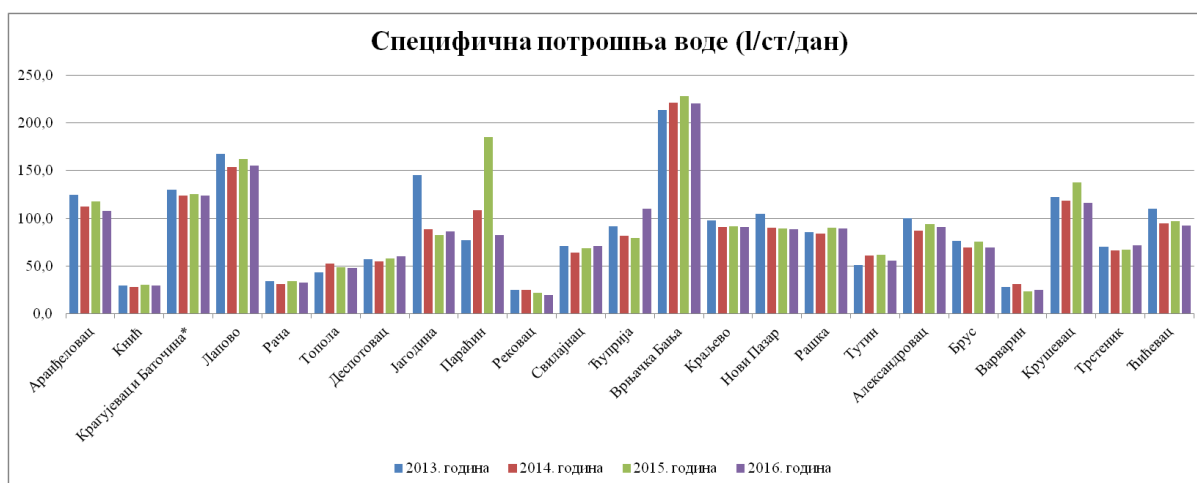


**Извор података и начин обраде:** Попис становништва, домаћинстава и станова у Републици Србији 2011. године, Књига 20 – Упоредни преглед броја становника; Уредба о категоризацији државних путева ("Сл.гласник РС бр. 105/13, 119/13 и 93/15); "Инфраструктура железнице Србије", "Србија воз" - подаци путничким железничким станицама; емпиријски подаци о просечној брзини одвијања путничког саобраћаја по деоницама државних путева.

### 38. СПЕЦИФИЧНА ПОТРОШЊА ВОДЕ У НАСЕЉИМА (L/СТ/ДАН)

Тематска област: Развој и оптимизација инфраструктурних система

Према подацима за 2016. годину специфична потрошње воде у домаћинствима на подручју РПП ШПРРО кретала се око 84 L/ст/дан. Највише вредности овог показатеља су забележене су општинама Врњачка Бања (221 l/ст/дан) и Лапово (155 l/ст/дан). Општине Рековац (19 l/ст/дан) и Варварин (25 l/ст/дан) имају најмању просечну дневну потрошњу воде по становнику (24.6 l/ст/дан). Генерално, праћењем овог показатеља у периоду од 2013. до 2016. године уочене су осцилације на нивоу јединица локалне самоуправе, и може се закључити да већина општина/градова има позитиван (опадајући) тренд на подручју РПП ШПРРО.



**Извор:** Обрађено на основу података РЗС: Попис становништва, домаћинства и станова 2011. у Републици Србији, Књига 10: Домаћинства према броју чланова; и достављених табела: Укупно испоручене воде домаћинствима 2013, 2014, 2015, 2016; Број домаћинства прикључених на водоводну и канализациону мрежу 2013, 2014, 2015, 2016.

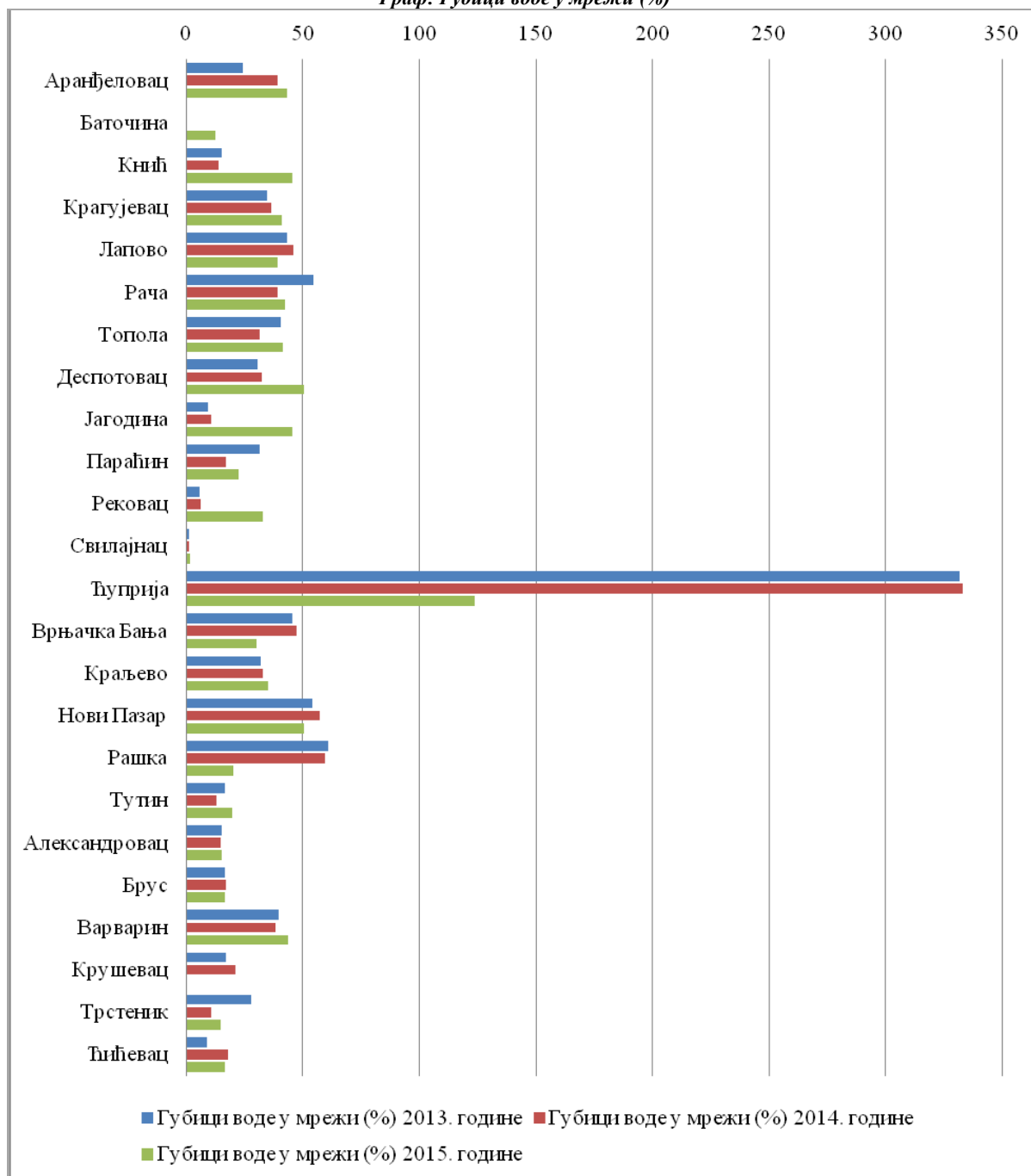
\* Напомена: Вредности за град Крагујевац и општину Баточина приказано су збирно

### 39. ГУБИЦИ ВОДЕ У МРЕЖИ (%)

Тематска област: Развој и оптимизација инфраструктурних система

Најмање остварених губитака воде у мрежи (0,4%) у 2016. години имао је град Крушевац. Општина Ћуприја са 123,4% имала је највећи губитак воде у мрежи.

Граф: Губици воде у мрежи (%)

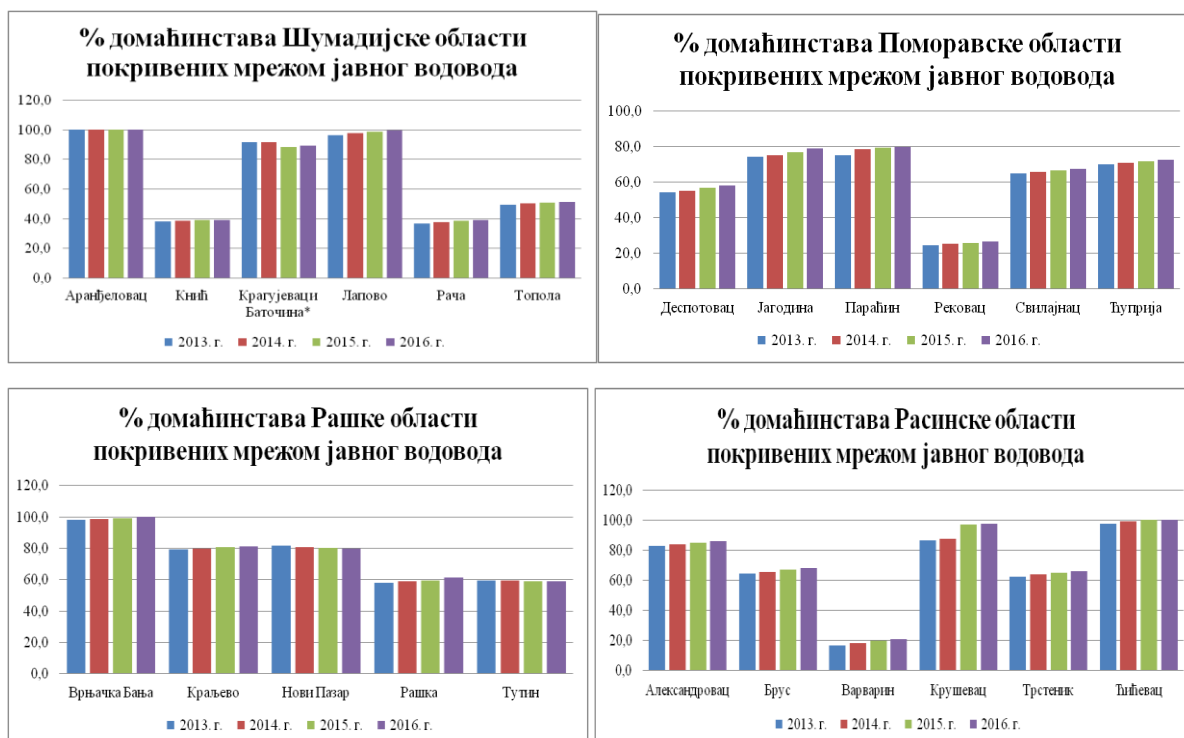


**Извор:** Обрађено на основу података из ЕКО-БИЛТЕН-а, 2013, 2014 и 2015. година РЗС. и табеле vodovod\_i\_kanalizacija.xls

## 40. ПОКРИВЕНСОТ НАСЕЉА (% ДОМАЋИНСТАВА) МРЕЖОМ ЈАВНОГ ВОДОВОДА

Тематска област: Развој и оптимизација инфраструктурних система

Показатељем се прати % домаћинстава покривених мрежом јавног водовода по општинама/градовима Шумадијског, Поморавског, Рашког и Расинског управног округа у периоду 2013-2016. година, а везан је за праћење реализације стратешког приоритета обнове мреже свих водовода. На основу анализе података у посматраном периоду може се уочити да је најбоља ситуација у погледу стања овог показатеља у општинама Аранђеловац, Врњачка Бања и Тићевац, у којима су сва домаћинства покривена мрежом јавног водовода 2016. године. Најнеповољнија ситуација је у општини Варварин, где је свега око 21% домаћинстава покривен мрежом јавног водовода.



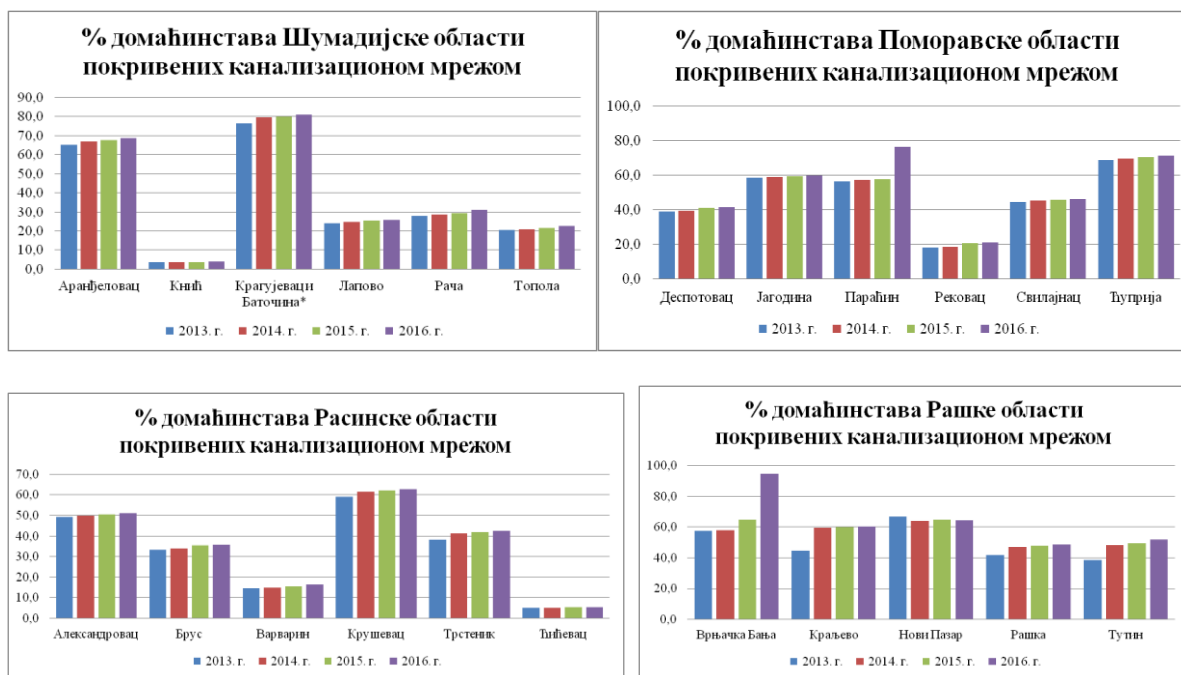
\* Дати су сумарни резултати за град Крагујевац и општину Баточина.

**Извор:** Обрађено на основу података РЗС и табеле водовод и канализација и испоручена вода (2013-2016.г.)

#### 41. ПОКРИВЕНСОТ НАСЕЉА (% ДОМАЋИНСТАВА) КАНАЛИЗАЦИОНОМ МРЕЖОМ

Тематска област: Развој и оптимизација инфраструктурних система

Показатељем се прати % домаћинства покривених канализационом мрежом по општинама/градовима Шумадијског, Поморавског, Рашког и Расинског управног округа у периоду 2013-2016. година, а везан је за праћење реализације развоја канализационог система. На основу анализе података у посматраном периоду може се уочити да је најбоља ситуација у погледу стања овог показатеља у општини Врњачка Бања са покривеношћу око 95%. Најнеповољнија ситуација је у општини Кнић са 3,9% домаћинства покривених канализационом мрежом.



\* Дати су сумарни резултати за град Крагујевац и општину Баточина.

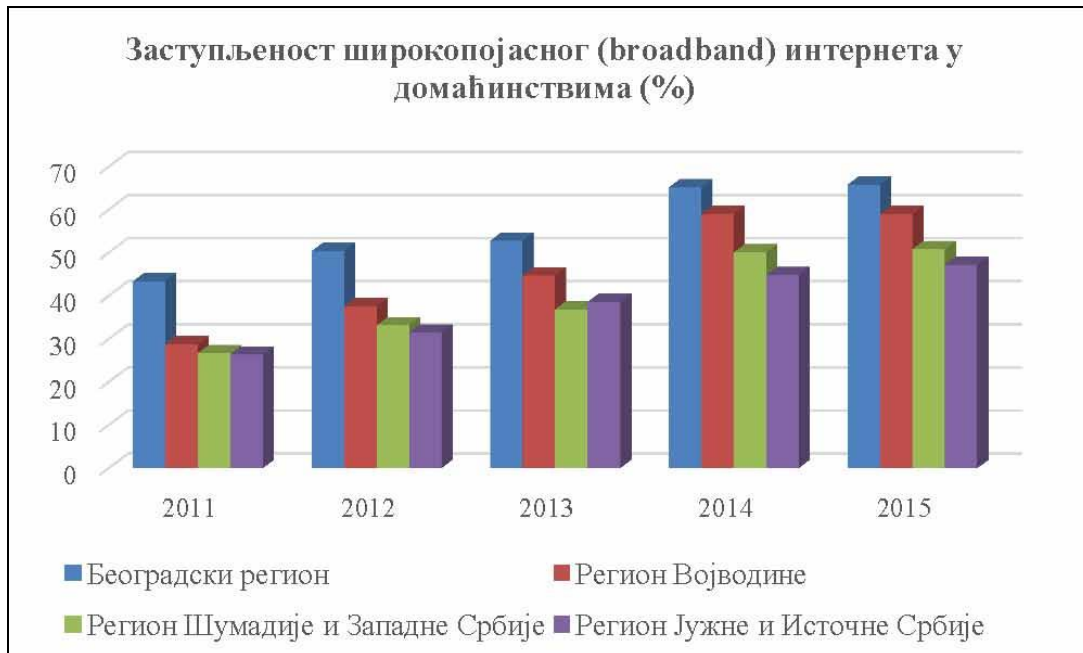
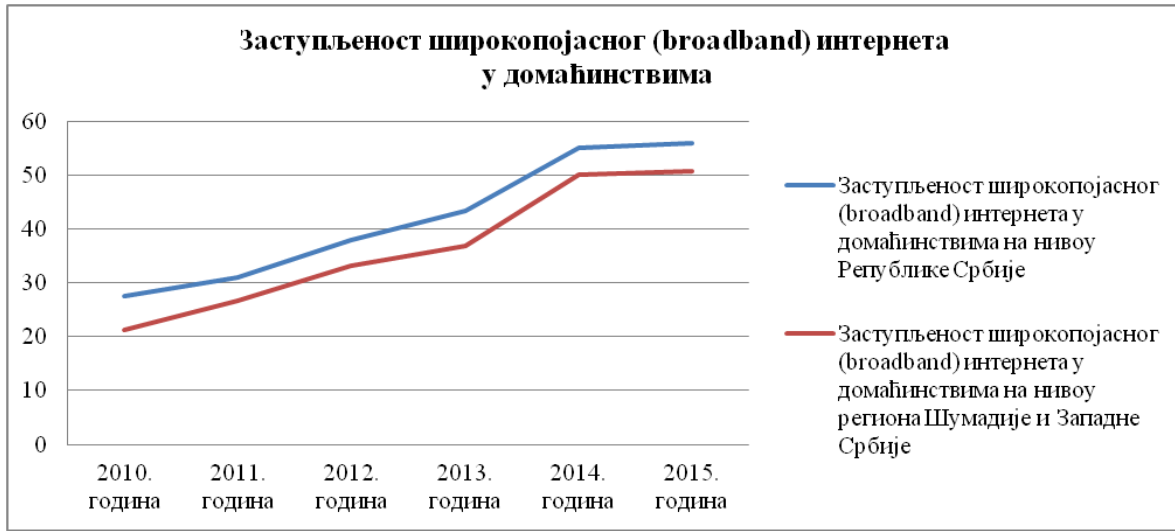
**Извор:** Обрађено на основу података РЗС и табеле водовод и канализација и испоручена вода (2013-2016.г.)



## 42. ПРИСТУП ШИРОКОПОЈАСНИМ СИСТЕМИМА

Тематска област: Развој и оптимизација инфраструктурних система

Подаци о заступљености широкопојасног (broadband) интернета у домаћинствима нису доступни за ниво области, стога су за праћење овог показатеља коришћени подаци на нивоу региона у периоду од 2011. до 2015. године. У региону Шумадије и Западне Србије проценат домаћинстава са приступом широкопојасним интернету константно расте и у 2015. години износио је око 51%, што је око 24% више у односу на 2011. годину. Ова вредност је нижа у односу на републички просек (56%), Регион Војводине (62%) и Београдски регион (65%) али виша у односу на Регион Јужне и Источне Србије (47%).

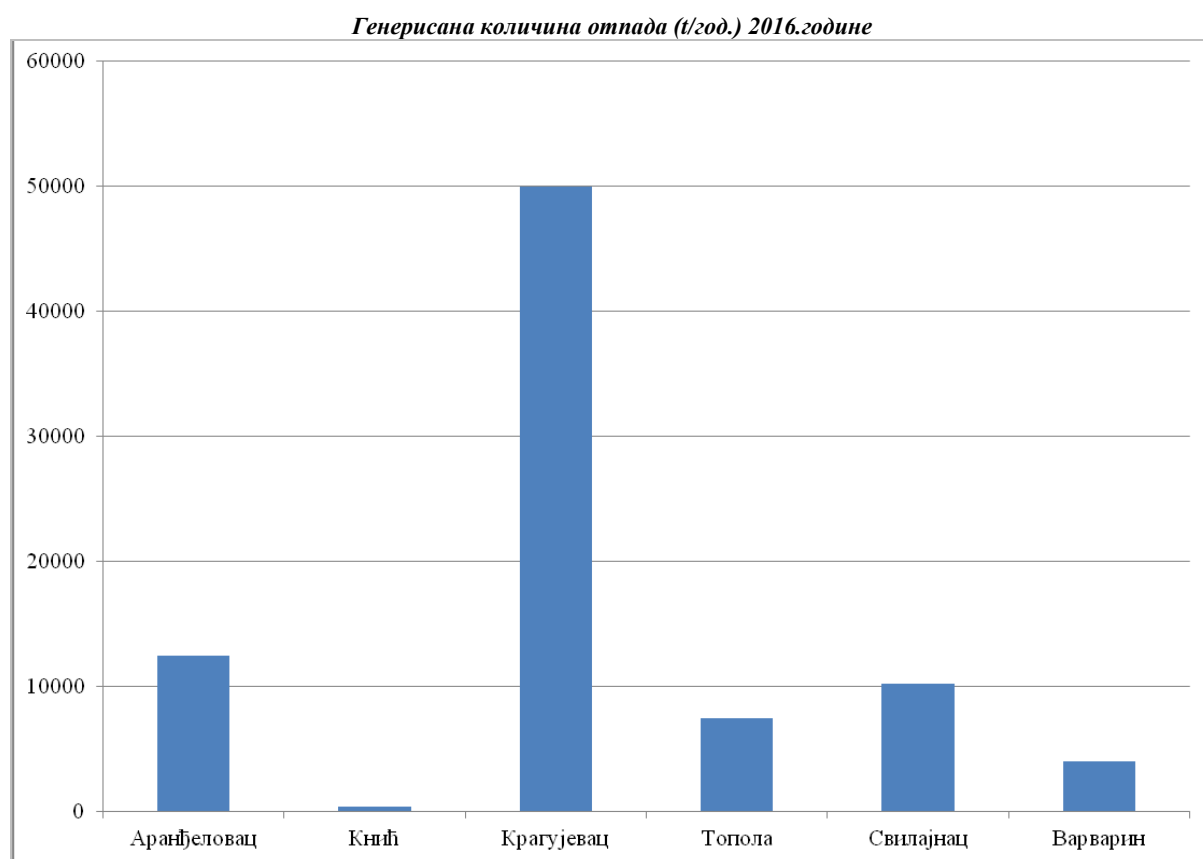


Извор: Статистички годишњак Републике Србије 2016, РЗС.

#### 43. КОЛИЧИНА КОМУНАЛНОГ ОТПАДА КОЈИ СЕ ГЕНЕРИШЕ НА НИВОУ ЛОКАЛНИХ ЗАЈЕДНИЦА (Т/ГОД)

Тематска област: Развој и оптимизација инфраструктурних система

Подаци о количини комуналног отпада која се генерише на нивоу локалних заједница добијени су на основу попуњавања упитника од стране комуналних предузећа из локалних самоуправа на нивоу планског подручја. Презентовани подаци односе се на локалне самоуправе од којих су добијене повратне информације - град Крагујевац и општине Аранђеловац, Кнић, Топола, Свилајнац и Варварин. Према анализираним подацима, за 2016. годину, највећа количина комуналног отпада генерише се у граду Крагујевцу (50000 t/год), док најмања у општини Кнић (412 t/год).

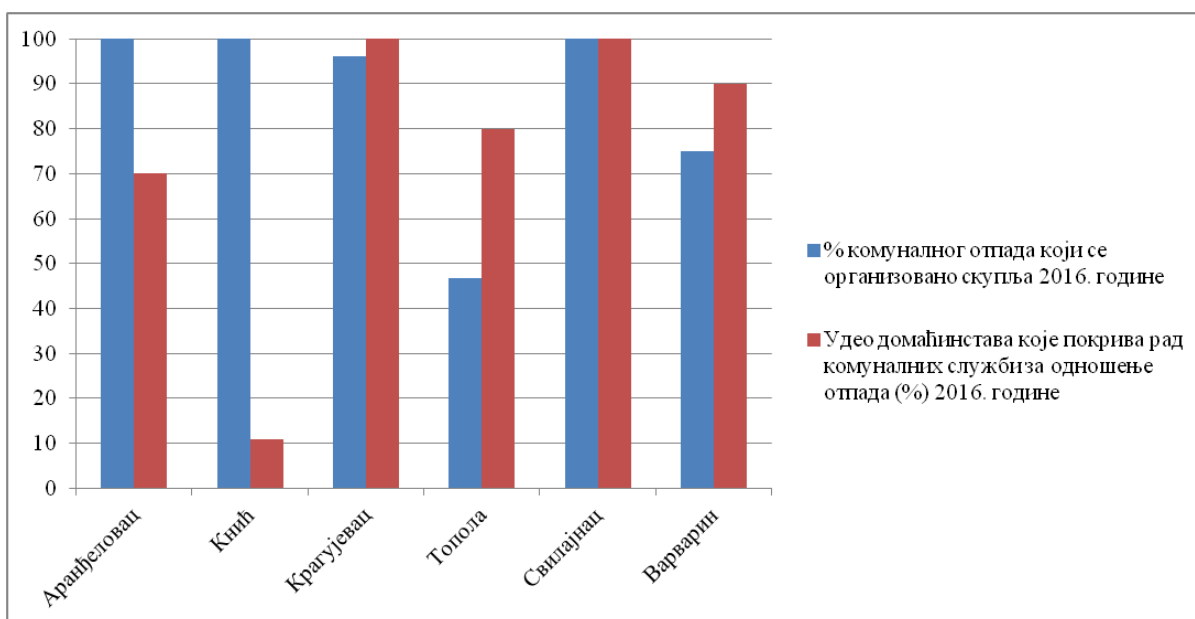


**Извор:** Подаци комуналних предузећа са територија града Крагујевца и општина Аранђеловац, Кнић, Топола, Свилајнац и Варварин.

#### 44. УДЕО КОМУНАЛНОГ ОТПАДА КОЈИ СЕ ОРГАНИЗОВАНО САКУПЉА (% ДОМАЋИНСТАВА)

Тематска област: Развој и оптимизација инфраструктурних система

Подаци о уделу комуналног отпада који се организовано сакупља исказани су кроз проценат домаћинстава које покрива рад комуналних служби у односу на укупан број домаћинстава општине/града на нивоу планског подручја. Подаци су добијени на основу попуњавања упитника од стране комуналних предузећа из локалних самоуправа на нивоу планског подручја. Презентовани подаци односе се на локалне самоуправе од којих су добијене повратне информације - град Крагујевац и општине Аранђеловац, Кнић, Топола, Свилајнац и Варварин. Анализирајући доступне податке, проценат комуналног отпада који се организовано сакупља кретао се од 46,7% (општина Топола) до 100% (општине Аранђеловац, Кнић и Свилајнац). Удео домаћинстава које покрива рад комуналних служби за одношење отпада кретао се од 11% (општина Кнић) до 100% (град Крагујевац и општина Свилајнац).

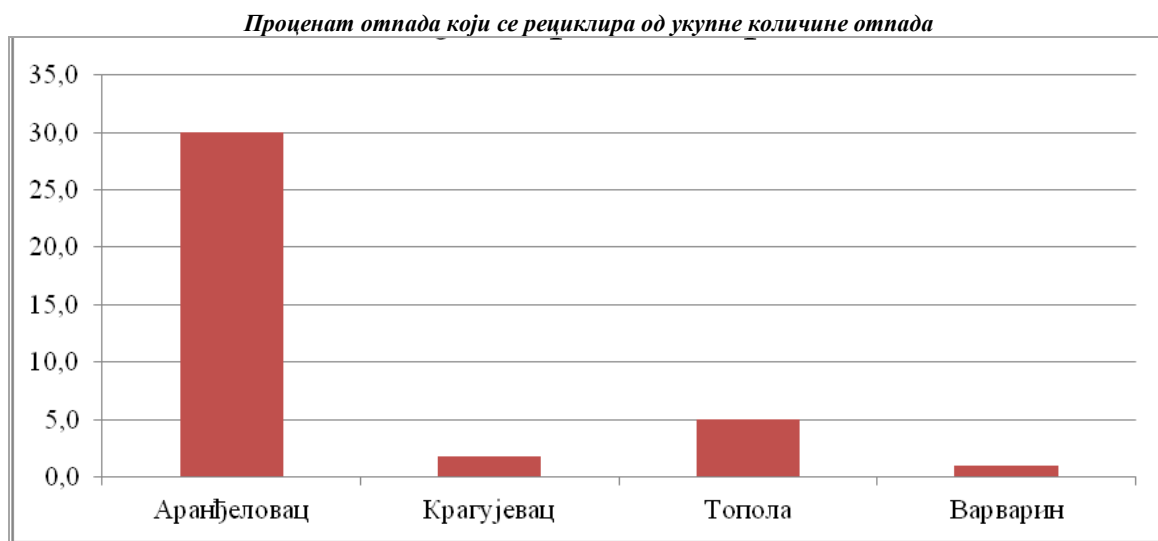


**Извор:** Подаци комуналних предузећа са територија града Крагујевца и општине Аранђеловац, Кнић, Топола, Свилајнац и Варварин.

## 45. % УКУПНЕ КОЛИЧИНЕ ОТПАДА КОЈИ СЕ РЕЦИКЛИРА

Тематска област: Развој и оптимизација инфраструктурних система

Подаци о уделу отпада који рециклира у односу на укупну количину отпада добијени су на основу попуњавања упитника од стране комуналних предузећа из локалних самоуправа на нивоу планског подручја. Презентовани подаци односе се на локалне самоуправе од којих су добијене повратне информације: град Крагујевац и општине Аранђеловац, Топола и Варварин. Према подацима надлежних комуналних предузећа, за 2016. годину, највећи проценат укупне количине отпада који се рециклира износио је 30% у општини Аранђеловац, док је најмањи проценат забележен у општини Варварин (1%) и у граду Крагујевцу (1,8%).



**Извор:** Подаци комуналних предузећа са територија града Крагујевца и општина Аранђеловац, Кнић, Топола, Свилајнац и Варварин.

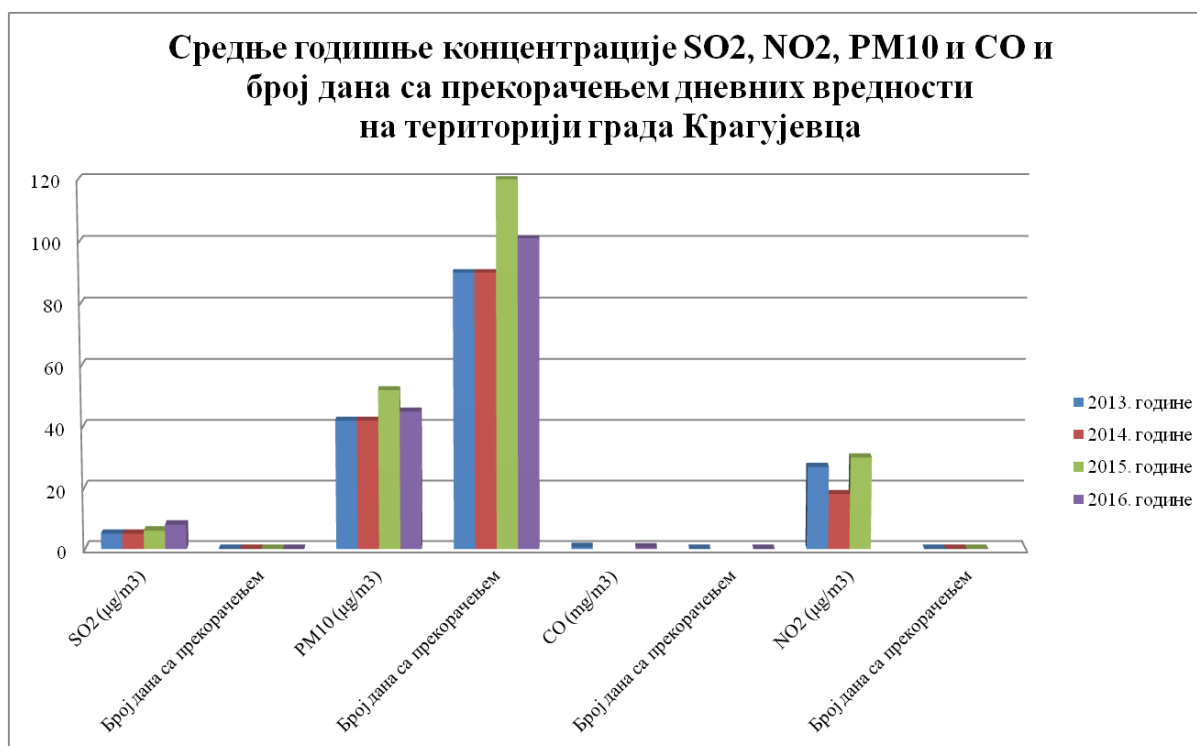
#### 46. БРОЈ И % СТАНОВНИКА НАСЕЉА КОЈИ СУ ИЗЛОЖЕНИ СТАЛНОМ И ПРЕКОМЕРНОМ ЗАГАЂЕЊУ ВАЗДУХА

Тематска област: Заштита животне средине и заштита од природних ризика и хазарда

Мерења концентрације SO<sub>2</sub>, NO<sub>2</sub>, PM<sub>10</sub>, CO и O<sub>3</sub> на подручју подручју Шумадијског, Поморавског, Рашког и Расинског управног округа у 2016. години спроведено је на територији града Крагујевца.

Према доступним подацима, за 2016. годуну, у граду Крагујевцу средња годишња вредност концентрације суспендованих честица PM<sub>10</sub> износила је 45 µg/m<sup>3</sup> и регистован је 101 дан са прекорачењем дозвољених граничних вредности (40 µg/m<sup>3</sup>).

У периоду до 2014. квалитет ваздуха у Крагујевцу припадао је II категорији квалитета (чист ваздух или незнатно загађен ваздух), док је 2015. и 2016. године ваздух био III категорије (прекомерно загађен ваздух) што је условљено прекомерном концентрацијом суспендованих честица PM<sub>10</sub>.



**Извор:** Обрађено на основу података Агенције за заштиту животне средине и публикације „Годишњи извештај о стању квалитета ваздуха у Републици Србији“ 2016; 2015; 2014 и 2013 године.

## 47. КВАЛИТЕТ ВОДА ВОДОТОКА (КЛАСЕ КВАЛИТЕТА)

Тематска област: Заштита животне средине и заштита од природних ризика и хазарда

Оцена квалитета површинских вода извршена је на основу вредности Serbian Water Quality Index-а (SWQI) који представља композитни индикатор квалитета површинских вода који агрегира десет параметара физичко-хемијског и микробиолошког квалитета површинских вода.

Сумарна вредност је неименовани број од 0 до 100 као квантитативан показатељ квалитета одређеног узорка воде, где је 100 максималан квалитет. Подаци везани за овај показатељ нису доступни су за период до 2015. године. У 2015. години анализа SWQI обухватила је 8 мерних места на територији Шумадијског, Поморавског, Рашког и Расинског управног округа, од којих на 6 мерних места постоји континуитет у узорковању.

На мерним местима дуж водотока Црница, Велика Морава, Западна Морава и Ибар (мерно место Вареве, општина Рашка) квалитет површинских вода оцењен је добар (вредност индекса 80-82). На мерном месту Рибница (општина Краљево) лоцираном на водотоку Ибар квалитет воде оцењен је као врло добар (вредност индекса 85). Квалитет воде на водотоцима Јошаница и Ибар, на мерном месту Западни Мојстир (општина Тутин) оцењен је као одличан (вредност индекса 91).

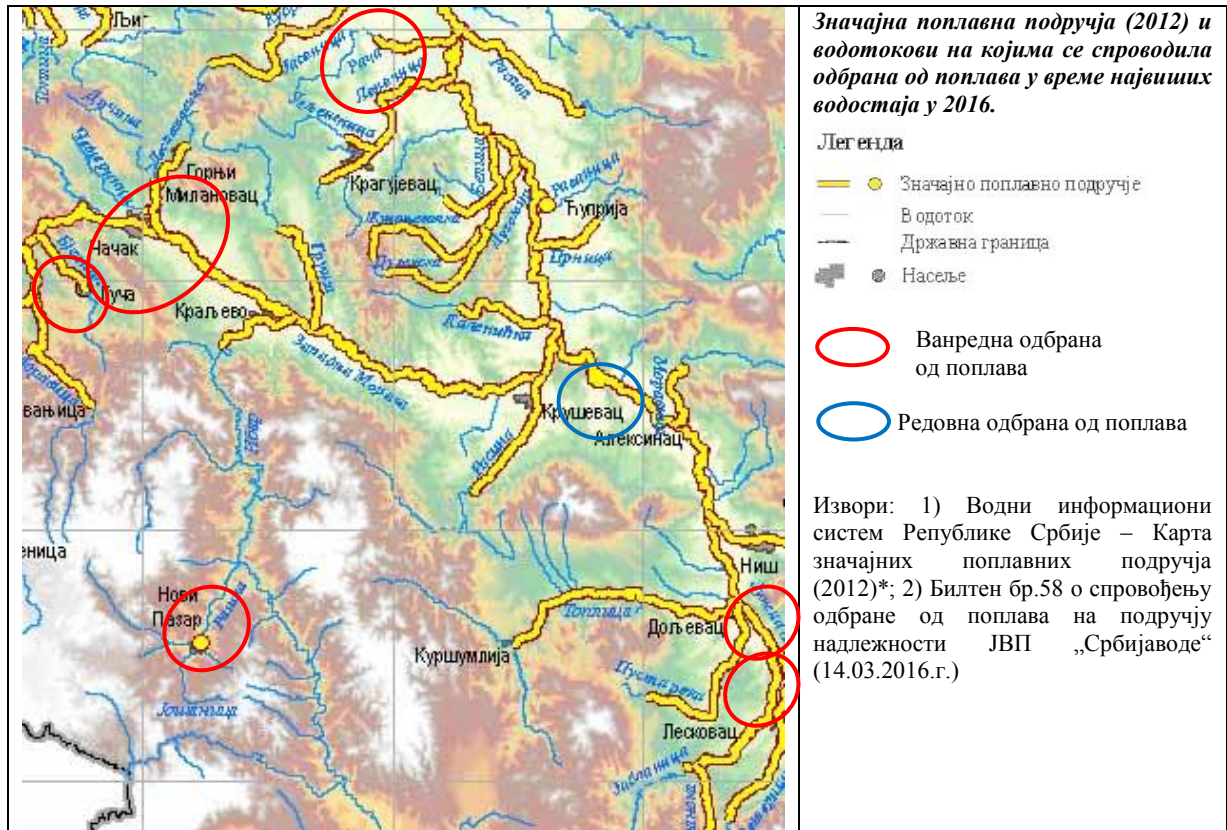
Квалитет воде на водотоку Ибар, на мерном месту Западни Мојстир (општина Тутин) у 2015. и 2014. години има позитиван тренд и припада класи водотокова са одличним квалитетом, док је током 2012. и 2013. године припадао класи вода са веома добрим квалитетом. Позитиван тренд је и на мерном месту Рибница (општина Краљево) у односу на 2014. годину кад је оцена квалитета била добра.



**Извор:** Агенција за заштиту животне средине, SWQI;  
<http://www.sepa.gov.rs/index.php?menu=6&id=8007&akcija=showXlinked>

## 49. НАСЕЉА И КУЛТИВИСАНА ПОДРУЧЈА ПОТЕНЦИЈАЛНО УГРОЖЕНА ОД ПОПЛАВА

Тематска област: Заштита животне средине и заштита од природних ризика и хазарда



\*) Значајна поплавна подручја Републике Србије (2012) одређена су према извршеној прелиминарној процени ризика од поплава за територију Републике Србије коју је израдио ресорно Министарство, Републичка дирекција за воде, у складу са Законом о водама, Правилником о утврђивању методологије за израду прелиминарне процене ризика од поплава као и Европском директивом о процени и управљању ризицима од поплава, 2007/60/ЕК. Преиспитивање и по потреби новелирање прелиминарне процене ризика од поплава врши Министарство по истеку 6 година од њене израде. <sup>1)</sup>

Током марта 2016. услед обилних падавина била је проглашена ванредна одбрана од поплава на реци Ибар, на сектору М.12. Крушевац-Трстеник-Краљево-Нови Пазар -деонице М.12.6., М.12.7., М.12.8., М.12.10. и М.12.11. у сливу реке Западне Мораве. У сливу реке Велике Мораве била је проглашена ванредна одбрана од поплава на сектору М.3. Велика Плана-Рача-Лапово-Баточина-Крагујевац.

Обилне падавине у новембру 2016. условиле су проглашење ванредне одбрана на сектору М.12., на деоницама М.12.6. Западна Морава у Адранима код Краљево и М.12.8. (водни објекти М.12.8.1. и М.12.8.2) на реци Ибар у зони изворишта Жичко поље и Конарево у Краљеву.

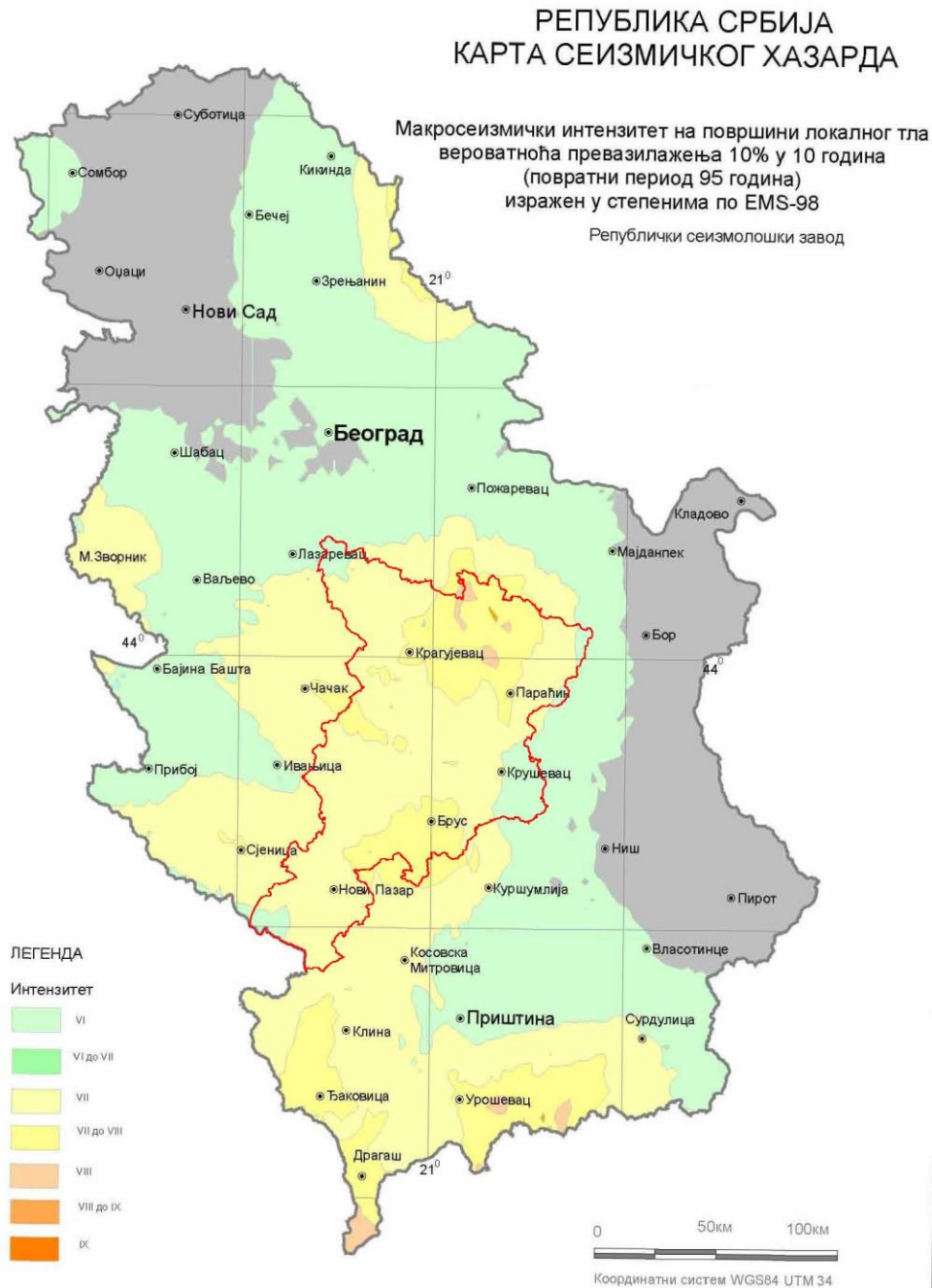
У поменутих случајевима услед обилних падавина и засићености тла повећани ниво водотока Ибра, Јошанице и Западне Мораве условио је изливања река на територији градова Новог Пазара и Краљево и општине Тутин које су оштетиле обале на појединим неуређеним деоницама и објекте инфраструктуре (мостове и путеве) у небрањеним деловим.

**Извор:** (1) Републичка дирекција за воде РС, Водни информациони систем Републике Србије; (2) Билтени бр. 54 до бр. 59 (10-15.03.2016.г.) и бр. 104 до 107 (9-12.11.2016.г.) о спровођењу одбране од поплава на подручју надлежности ЈВП „Србијаводе“,

## 50. НАСЕЉА У ПРОСТОРУ УГРОЖЕНОСТИ СЕИЗМИЧКОМ АКТИВНОШЋУ

Тематска област: Заштита животне средине и заштита од природних ризика и хазарда

Највећи број насеља и броја становника на подручју Шумадијског, Поморавског, Рашког и Расинског управног округа налази се у VII сеизмичког хазарда према ЕМС-98 скали за површину локалног тла за повратни период од 95 година.





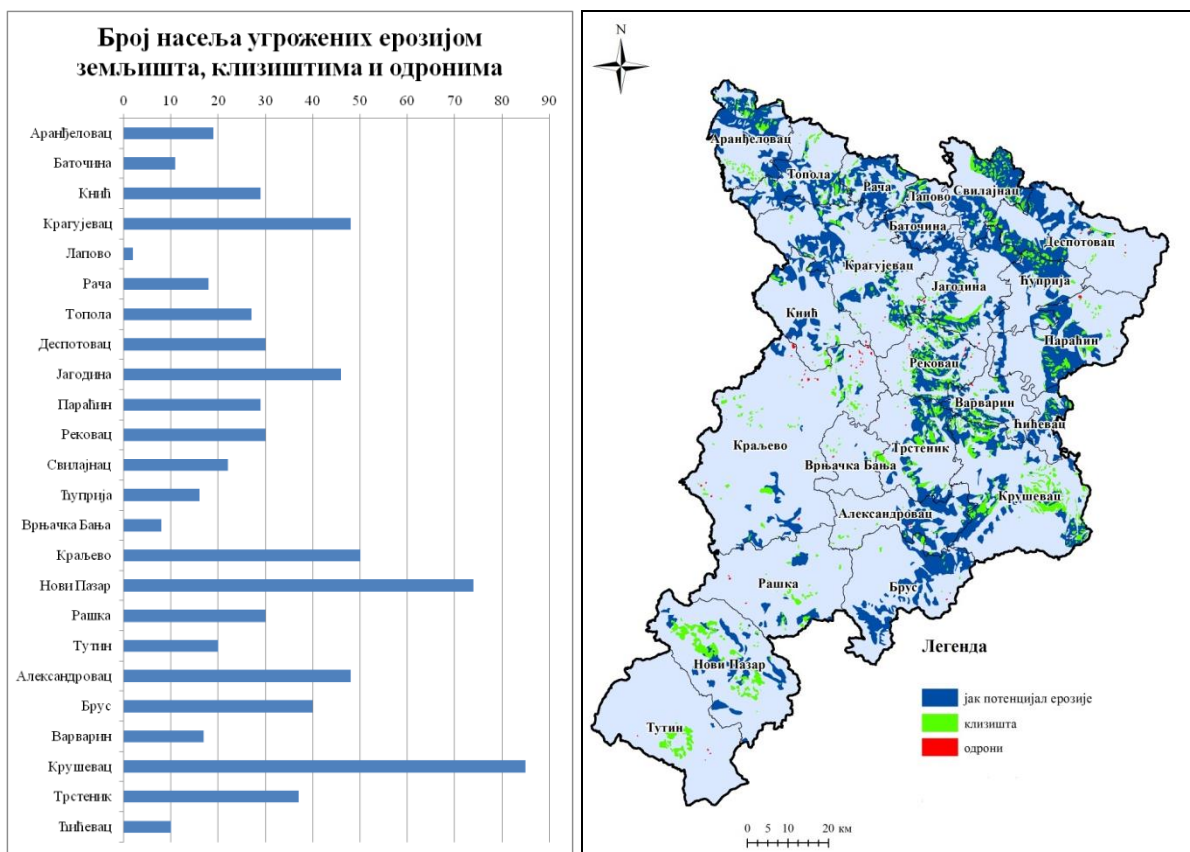
Општина/град	ИНТЕЗИТЕТ ЗЕМЉОТРЕСА ПО СКАЛИ ЕМС 98								
	VII-VIII			VIII-IX			IX-X		
	Број насеља	Број становника	% становника	Број насеља	Број становника	% становника	Број насеља	Број становника	% становника
Аранђеловац	/	/	/	19	46225	100	/	/	/
Баточина	9	4202	35,73	2	7558	64,27	/	/	/
Кнић	1	32	0,22	35	14205	99,78	/	/	/
Крагујевац	25	164457	91,87	32	14560	8,13	/	/	/
Лапово	/	/	/	2	7837	100	/	/	/
Рача	16	9336	81,16	3	2167	18,84	/	/	/
Топола	/	/	/	31	22329	100	/	/	/
Деспотовац	11	5653	24,38	18	14153	61,03	4	3385	14,6
Јагодина	13	2734	3,81	40	69118	96,19	/	/	/
Параћин	2	1341	2,47	33	52901	97,53	/	/	/
Рековац	28	9699	87,73	4	1356	12,27	/	/	/
Свилајнац	/	/	/	11	17262	73,3	11	6289	26,7
Ђуприја	/	/	/	16	30645	100	/	/	/
Врњачка Бања	14	27527	100	/	/	/	/	/	/
Краљево	69	107320	85,52	23	18168	14,48	/	/	/
Нови Пазар	99	100410	100	/	/	/	/	/	/
Рашка	49	23234	94,15	12	1444	5,85	/	/	/
Тутин	77	28232	90,62	16	2923	9,38	/	/	/
Александровац	52	25666	96,77	3	856	3,23	/	/	/
Брус	9	2645	16,21	27	11451	70,18	22	2221	13,61
Варварин	8	2490	13,86	13	15476	86,14	/	/	/
Крушевац	98	125941	97,82	3	2811	2,18	/	/	/
Трстеник	33	17362	40,41	18	25604	59,59	/	/	/
Ћићевац	2	125	1,32	8	9351	98,68	/	/	/

**Израчунавање:** Број становника у атарима насеља (по попису из 2011. године) чија се површина већински налази у зонама сеизмичког хазарда за површину локалног тла за повратни период од 95 година за коју је коришћена Европска макросеизмичка скала ЕМС-98 која има 12 степени.

## 51. НАСЕЉА У ПРОСТОРИМА УГРОЖЕНОСТИ ОД ЕРОЗИВНИХ ПРОЦЕСА

Тематска област: Заштита животне средине и заштита од природних ризика и хазарда

Имајући у виду природне карактеристике планског подручја, као један од најважнији природних хазарда издвајају се ерозивни процеси (ерозија земљишта) и нестабилност терена (клизишта и одрони) као природни процеси који директно и индиректно угрожавају људе, материјална добра и сам простор. На основу анализе потенцијала ерозије на територији РПП утврђено је да на укупној територији јаким потенцијалом ерозије угрожено 2.165,79 km<sup>2</sup>, односно 18,71% површине. У Шумадијској области 28,64% територије је са јаким потенцијалом ерозије, у Расинској 25,15%, у Поморавској 23,66%, док је најмање изражен у Рашкој области 5,05 %. Површине угрожене клизиштима у Поморавској области захватају 159,25 km<sup>2</sup> или 6,12% површине, у Расинској 159,97 km<sup>2</sup> (6.0%), у Шумадијској 90,02 km<sup>2</sup> (3.78%) и у Рашкој области 127,71 km<sup>2</sup> (3,25%). Површине угрожене одронима захватају 12,52 km<sup>2</sup>, што чини 0,11% укупне површине РПП. Највеће површине угрожене одронима налазе се у Рашкој области (6,29 km<sup>2</sup>), мање у Поморавској (3,95 km<sup>2</sup>), Расинској (1,49 km<sup>2</sup>) и Шумадијској области (0,8 km<sup>2</sup>).



**Извор:** Регионални просторни план за подручје Шумадијског, Поморавског, Рашког и Расинског управног округа. и начин обраде података

## 52. ПОКРИВЕНОСТ ПРОСТОРА ПРОСТОРНО-ПЛАНСКИМ ДОКУМЕНТИМА

Тематска област: Регионалне везе и трансгранична сарадња

Показатељем се прати планска разрада РПП ШПРРО, кроз доношење просторних планова подручја посебне намене, просторних планова јединица локалне самоуправе и урбанистичких планова. РПП ШПРРО предвиђена је израда 7 ППППН, чија израда није започета. У току 2015. и 2016. године донета су три ППППН и току је израда још три ППППН.

Свих 24 јединица локалне самоуправе је покривено ППО-м. У 2016. години за четири просторна плана ЈЛС донете су одлуке о изради измена и допуна. Од урбанистичких планова, у 2016. години започета је израда или су донети 1 ГУП-а, 20 ПГР-ова и 16 ПДР-ова.

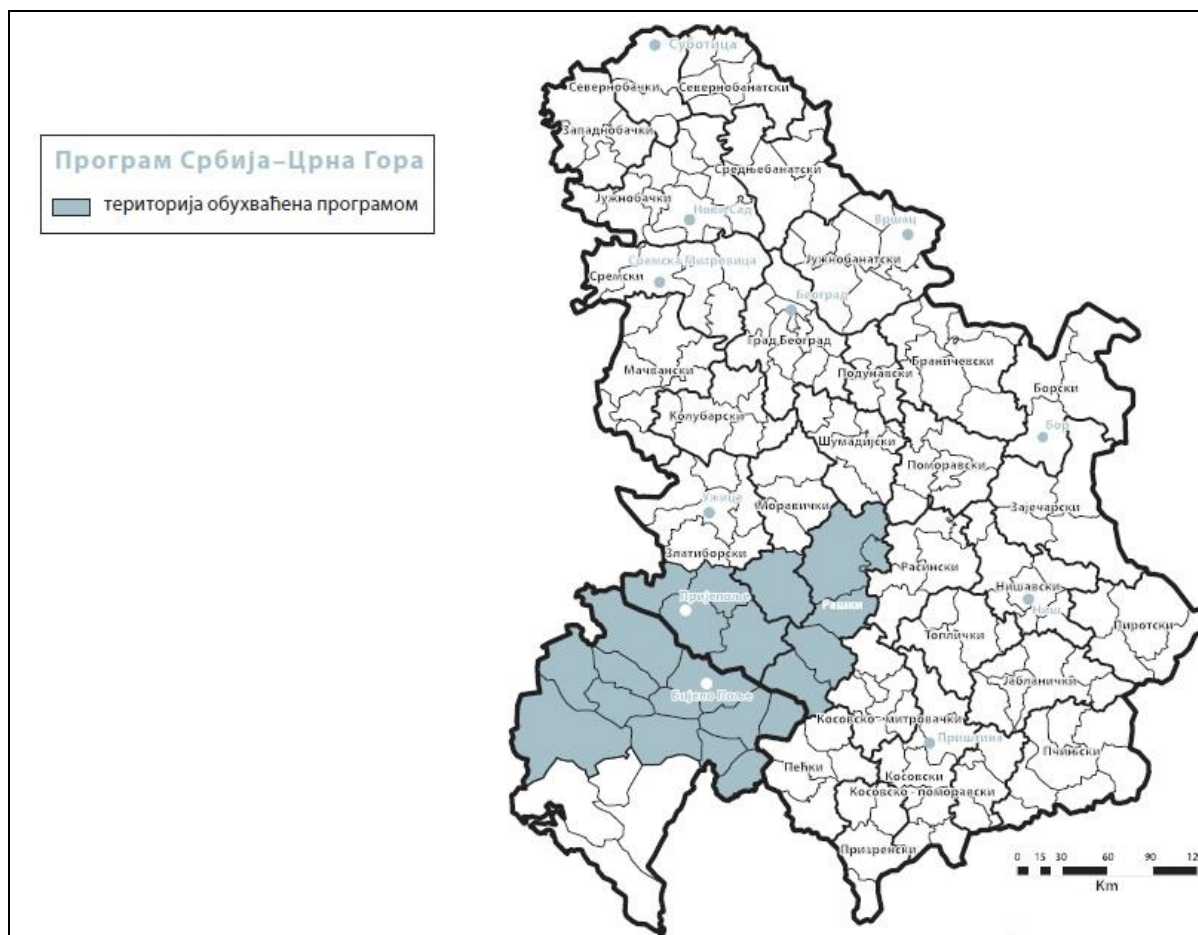


**Извор:** Обрађено на основу РПП ШПРРО; података Министарства Министарства грађевинарства, саобраћаја и инфраструктуре; података са сајта <http://rapp.gov.rs/prostorni-planovi-podrucjaposebne-namene/uid308/list/>; и података јединица локалних самоуправа: Аранђеловац, Баточина, Кнић, Крагујевац, Рача, Топола, Параћин, Рековац, Свилајнац, Ћуприја, Врњачка Бања, Краљево, Нови Пазар, Тужин, Александровац, Варварин, Крушевац, Трстеник и Ћићевац за период 2015-2016. године

### 53. БРОЈ ПРОГРАМА И ПРОЈЕКТА ТРАНСГРАНИЧНЕ И МЕЂУРЕГИОНАЛНЕ САРАДЊЕ

Тематска област: Регионалне везе и трансгранична сарадња

Према Програму прекограничне и транснационалне сарадње (2015)<sup>1)</sup> за пројектни период 2014–2020. године, Србија учествује у девет програма и то: Мађарска–Србија, Румунија–Србија, Бугарска–Србија, Хрватска–Србија; Србија–Босна и Херцеговина; Србија–Црна Гора; Србија – Македонија; Јадранско–јонски транснационални програм и Транснационални програм Дунав. Наведени програми финансирају се из Фонда за предприступну помоћ Европске Уније - IPA II (Instrument for Pre-Accession Assistance). Подручје Регионалног просторног плана за подручје Шумадијског, Поморавског, Рашког и Расинског управног округа обухваћено је са једним трансграничним програмом: Србија - Црна Гора. У оквиру ИПА програма прекограничне сарадње Србија - Црна Гора, реализовано је 8 пројеката чији су носиоци или партнери били са територије градова са подручја РПП (Нови Пазар 5, Краљево 2 и град Крагујевац 1 пројекат).<sup>2)</sup>



Слика: Територија обухваћена програмом Србија - Црна Гора<sup>1)</sup>

**Извор:** Подаци су обрађени на основу података 1) Канцеларије за европске интеграције (Публикација: Програми прекограничне и транснационалне сарадње 2014-2020.); 2) <https://2cfp.wordpress.com/> (28.9.2017.).

## **2. РЕАЛИЗАЦИЈА ДЕТАЉНО РАЗРАЂЕНИХ СТРАТЕШКИХ ПРИОРИТЕТА ИЗ ПРОГРАМА ИМПЛЕМЕНТАЦИЈЕ РЕГИОНАЛНОГ ПРОСТОРНОГ ПЛАНА ШУМАДИЈСКОГ, ПОМОРАВСКОГ, РАШКОГ И РАСИНСКОГ УПРАВНОГ ОКРУГА ЗА 2016. ГОДИНУ**

У овом делу Извештаја РШЗС 2016 даје се преглед стања реализације стратешких приоритета утврђених у Регионалном просторном плану за подручје Шумадијског, Поморавског, Рашког и Расинског управног округа (РПП ШПРРО), а на основу извештаја о реализацији добијених од институција које су предлагачи детаљно разрађених стратешких приоритета из Програма имплементације РПП ШПРРО.

У Програму имплементације Регионалног просторног плана за подручје Шумадијског, Поморавског, Рашког и Расинског управног округа (Програм имплементације РПП ШПРРО), поглавље III, у табели III-1.а (део Природа, еколошки развој и заштита), III-1.б (део Развој становништва, насеља и социјални развој) и III-1.ц (део Одрживи развој економије, транспорта и инфраструктуре) детаљно је разрађено 160 стратешких приоритета, под одговарајућим редним бројем за 29 планских решења у 10 тематских области, и то: природни системи и вредности; насеља и рурални развој; јавне службе; привреда и индустрија; пољопривреда; шумарство; туризам; инфраструктурни системи; животна средина, природна и културна добра и природни хазарди; и регионалне везе и трансгранична сарадња.

У табелама III-2.1., III-2.2. и III-2.3. овог дела Извештаја РШЗС 2016 унети су подаци о статусу реализације за сваку активност и/или пројекат за 2016. годину који су добијени од институција предлагача детаљне разраде стратешких приоритета из Програма имплементације РПП ШПРРО.

Табела III-2.1. Статус реализације детаљно разрађених стратешких приоритета из Програма РПП ШПРРО (Табела III -1.а програма) – Природа, еколошки развој и заштита)

Ред. бр. СП	Стратешки приоритети СП	Активности / Пројекти за реализацију приоритета (А/П)	Учесници у реализацији активности: Одговорност (О) и партнери (Пр) за реализацију пројеката	Оријентациони износи и извори финансирања А и П	Рокови реализације А и П (фаза П)
<b>А. Планска решења утврђена РПП ШПРРО као приоритет до 2015. чија се реализација остварује у периоду 2016-2020.</b>					
<b>Тематска област: 3.1. Природни системи и вредности</b>					
1.	Израда пројеката и извођење детаљних геолошких и металогенетских истраживања, са сврхом евентуалног отварања нових погона за експлоатацију металних сировина.	1. П: Геолошка истраживања Cu, Ag и пратеће рудне минерализације на подручју „Сиге-Пањевац” 2. П: Геолошка истраживања Cu, Ag, Sb и пратеће рудне минерализације на ширем подручју „Самањца” 3. П: Геолошка истраживања полиметаличне минерализације на подручју „Жељин-Гокчаница” 4. П: Геолошка истраживања Pb, Zn, Sb и пратећих метала (Cu, Ag, Ni-Co и Au) на подручју „источног Копаноника” 5. П: Примењена геолошка истраживања полиметаличних појава и лежишта (Pb, Zn, Cu, Au и Fe) у рудном пољу “Рашка” 6. П: Примењена геолошка истраживања злата и обојених метала на локалитету „Златни камен” код Новог Пазара. 7. П: Примењена геолошка истраживања полиметаличних минерализација на подручју „Ковачи-Витуш”	MPE 1-10. О: MPE Пр: 1. „Balkan exploration and mining” д.о.о., Београд. 2. „Balkan exploration and mining” д.о.о., Београд. 3. „Rockstone group” д.о.о., Каћ 4. „Geo Consulting Studio” д.о.о., Београд. 5. „Deep research” д.о.о., Београд 6. „Dunav Minerals“ д.о.о., Београд 7. „Rockstone group“ д.о.о., Каћ 8. “Balkan Gold“ д.о.о., Београд 9. „Balkan Gold” д.о.о., Београд 10. „South Danube Metals” д.о.о., Београд.	1-10. приватни капитал	1-4. 1 фаза 01.07.2014. - 01.07.2017. (дозвољене још 2 фазе истраживања по три године) 5. 1 фаза 28.12.2015. - 28.12.2018. (дозвољене још 2 фазе истраживања по три године) 6. 1 фаза 14.01.2014.- 14.01.2017. (дозвољене још 2 фазе истраживања по три године) 7. 1 фаза 31.07.2014. - 31.07.2017. (дозвољене још 2 фазе истраживања по три године) 8. 2 фаза 10.12.2012. - 31.12.2017. (дозвољена још 1 фаза истраживања од три године) 9. 2 фаза 05.11.2012. - 31.12.2017. (дозвољена још 1 фаза истраживања од три године) 10. 1 фаза 20.02.2014. -

Ред. бр. СП	Стратешки приоритети СП	Активности / Пројекти за реализацију приоритета (А/П)	Учесници у реализацији активности: Одговорност (О) и партнери (Пр) за реализацију пројеката	Оријентациони износи и извори финансирања А и П	Рокови реализације А и П (фаза П)
<b>А. Планска решења утврђена РПП ШПРРО као приоритет до 2015. чија се реализација остварује у периоду 2016-2020.</b>					
<b>Тематска област: 3.1. Природни системи и вредности</b>					
		<p>8. П: Геолошка истраживања бората у лежишту „Пискања”</p> <p>9. П: Геолошка истраживања потенцијалне минерализације бората и пратеће асоцијације елемената (Li, Na, St, K) на подручју Јарандолског неогеног басена.</p> <p>10. П: Геолошка истраживања полиметаличних минерализација (Cu, Au, Mo, Pb, Zn) на простору Меденовац - Каравансалија у рудном пољу Рогозна</p>			20.02.2016. (дозвољене још 2 фазе истраживања по три године)
<p><i>Статус реализације за 2016. годину</i></p> <p>МРЕ</p> <p>1-2. Пројекат је активан, завршена је I фаза истраживања и поднет захтев за наставак истраживања (3 године).</p> <p>3. Пројекат је активан, завршена је I фаза истраживања и одобрен наставак истраживања (2 фаза) до 01.03.2020. године.</p> <p>4. Завршена је прва фаза, пројекта није настављен.</p> <p>5. Пројекат је активан.</p> <p>6. Пројекат није активан, одустали су од истраживања.</p> <p>7. Пројекат је активан, завршена је I фаза истраживања и поднет захтев за наставак истраживања (3 године).</p> <p>8. Пројекат је активан, издато је решење о наставку истраживања по новом закону, рок 07.07.2018. године.</p> <p>9. Пројекат је активан, издато је решење о наставку истраживања по новом закону, рок 28.04.2018. године.</p> <p>10. Пројекат је активан, одобрен је наставак истраживања са роком 16.03.2018. године.</p>					
Општина Брус					
		1. Интензивирање истраживачких радова, билансирање и провера економске исплативости експлоатације минералних сировина ( гвожђа, молибдена, волфрама, бакра, властонита,	1. О: ЈЛС Пр: Истраживачки центри	1. Буџет РС, средства приватног сектора	1. -

Ред. бр. СП	Стратешки приоритети СП	Активности / Пројекти за реализацију приоритета (А/П)	Учесници у реализацији активности: Одговорност (О) и партнери (Пр) за реализацију пројеката	Оријентациони износи и извори финансирања А и П	Рокови реализације А и П (фаза П)
<b>А. Планска решења утврђена РПП ШПРРО као приоритет до 2015. чија се реализација остварује у периоду 2016-2020.</b>					
<b>Тематска област: 3.1. Природни системи и вредности</b>					
		олова и цинка, антимона, живе, магнезита и азбеста)			
		<i>Статус реализације за 2016. годину</i> Општина Брус 1. Није било активности у 2016. години.			
2.	Детаљна хидрогеолошка истраживања ради дефинисања резерви и квалитета подземних вода за потребе водоснабдевања и изградње регионалних водоводних система, као и комерцијалне производње флашираних вода.	1. Наставак пројекта детаљних инжењерскогеолошких и хидрогеолошких истраживања за потребе повећања топлотног капацитета хотела „Гранд” на Копаонику 2. П: Примењена хидрогеолошка истраживања за потребе вишенаменског коришћења подземних вода у кругу хотела „Новак” на Копаонику 3. П: Примењена хидрогеолошка истраживања за потребе вишенаменског коришћења подземних вода на подручју Рајчиновића Бање (општина Нови Пазар) 4. П: Примењена геотермална и хидрогеолошка истраживања у кругу комплекса „Кораоник Resort Hotel” на Копаонику 5. П: Детаљна хидрогеолошка истраживања термалне воде изворишта „Аqua Termale” (бунар АТ-1) у Новопазарској бањи	МРЕ 1-20. О: МРЕ Пр: 1. „МК Mountain resort“ д.о.о., Копаоник 2. „Family sport“ д.о.о., Београд 3. ND-Nečko Bau Company Dragolovčanin, Нови Пазар 4. КРП д.о.о., Београд 5. AQUA TERMALE OD, Нови Пазар 6. Vibac Balcani д.о.о., Београд 7. Ферија Комерц д.о.о., Каоник 8. Стублина д.о.о., Стојник 9. СР Геосистем МБ, Крагујевац 10. Нелами д.о.о., Баточина 11. ЈП Дирекција за урбанизам и изградњу општине Рековац 12. Вода Врњци ад, Врњачка Бања 13. ЈКСП Топола 14. Бахус д.о.о., Параћин 15. ЈКСП Комстан, Трстеник	1-20. приватни капитал	1. 2 фаза 03.06.2015. - 03.05.2016. (могућност за продужетак на трећу фазу у трајању од 1 године) 2. 1 фаза 31.03.2014. - 31.03.2016. (могућност за продужетак на другу и трећу фазу у трајању од по 1 године) 3. 1 фаза 08.04.2014. - 08.04.2016. (могућност за продужетак на другу и трећу фазу у трајању од по 1 године) 4. 1 фаза 08.08.2014. - 08.08.2017. (могућност за продужетак на другу и трећу фазу у трајању од по 1 године) 5. 1 фаза 11.09.2014. - 11.09.2016. (могућност за продужетак на другу и трећу фазу у трајању од по 1 године) 6. 1 фаза 12.09.2014. -



Ред. бр. СП	Стратешки приоритети СП	Активности / Пројекти за реализацију приоритета (А/П)	Учесници у реализацији активности: Одговорност (О) и партнери (Пр) за реализацију пројеката	Оријентациони износи и извори финансирања А и П	Рокови реализације А и П (фаза П)
<b>А. Планска решења утврђена РПП ШПРРО као приоритет до 2015. чија се реализација остварује у периоду 2016-2020.</b>					
<b>Тематска област: 3.1. Природни системи и вредности</b>					
		(општина Нови Пазар) 6. П: Примењена хидрогеолошка истраживања за потребе вишенаменског коришћења подземних вода у кругу фабрике „Vibac Balsani” у Јагодини 7. П: Детаљна хидрогеолошка истраживања за потребе водоснабдевања предузећа „Ферија Комерц” д.о.о. у Каонику 8. П: Детаљна хидрогеолошка истраживања за потребе снабдевања техничком водом фабрике „Стублина” у Стојнику 9. П: Детаљна хидрогеолошка истраживања на подручју Страгара за потребе проналажења и вишенаменског коришћења подземних вода 10. П: Примењена хидрогеолошка истраживања на изворишту предузећа „Нелами” у Баточини 11. П: Примењена хидрогеолошка истраживања за потребе водоснабдевања Рековца 12. П: Детаљна хидрогеолошка истраживања на североисточним падинама планине Гоч на подручју општине Врњачка Бања 13. П: Детаљна хидрогеолошка истраживања подземних вода изворишта Кречана у циљу	16. Милмари д.о.о., Рашка 17. Специјална болница за рехабилитацију АГЕНС, Матарушка Бања 18. Општина Жабари 19. Газда ипо д.о.о., Београд 20. DEXIN FILM д.о.о., Београд		12.09.2016. (могућност за продужетак на другу и трећу фазу у трајању од по 1 године) 7. 1 фаза 02.12.2014. - 02.04.2016. (могућност за продужетак на другу и трећу фазу у трајању од по 1 године) 8. 1 фаза 05.12.2014. - 05.04.2016. (могућност за продужетак на другу и трећу фазу у трајању од по 1 године) 9. 1 фаза 23.01.2015. - 23.07.2016. (могућност за продужетак на другу и трећу фазу у трајању од по 1 године) 10. 1 фаза 20.02.2015. - 20.05.2016. (могућност за продужетак на другу и трећу фазу у трајању од по 1 године) 11. 1 фаза 06.03.2015. - 06.09.2016. (могућност за продужетак на другу и трећу фазу у трајању од по 1 године) 12. 1 фаза 17.04.2015. - 17.10.2016. (могућност за продужетак на другу и

Ред. бр. СП	Стратешки приоритети СП	Активности / Пројекти за реализацију приоритета (А/П)	Учесници у реализацији активности: Одговорност (О) и партнери (Пр) за реализацију пројеката	Оријентациони износи и извори финансирања А и П	Рокови реализације А и П (фаза П)
<b>А. Планска решења утврђена РПП ШПРРО као приоритет до 2015. чија се реализација остварује у периоду 2016-2020.</b>					
<b>Тематска област: 3.1. Природни системи и вредности</b>					
		<p>његовог коришћења за водоснабдевање града Тополе</p> <p>14. П: Детаљна хидрогеолошка истраживања изворишта „Бахус” – бунар ИЕБ-2/Б у Стрижи (општина Параћин)</p> <p>15. П: Детаљна хидрогеолошка истраживања подземних вода на изворишту „Старо корито” у Трстенику</p> <p>16. П: Детаљна хидрогеолошка истраживања на подручју Чајетинског брда на Копанику за потребе проналажења и вишенаменског коришћења подземних вода</p> <p>17. П: Примењена хидрогеолошка истраживања термоминералних вода Матарушке Бање за потребе грејања и климатизације специјалне билнице за рехабилитацију „Агенс”</p> <p>18. П: Примења хидрогеолошка истраживања за потребе водоснабдевања насеља Породин и Витежево у општини Жабари</p> <p>19. П: Примења хидрогеолошка истраживања подземних вода на изворишту предузећа Газда и по д.о.о., Београд, у насељу Трска</p> <p>20. П: Примења хидрогеолошка истраживања за потребе</p>			<p>трећу фазу у трајању од по 1 године)</p> <p>13. 1 фаза 07.04.2015. - 07.08.2016. (могућност за продужетак на другу и трећу фазу у трајању од по 1 године)</p> <p>14. 1 фаза 11.05.2015. - 11.08.2016. (могућност за продужетак на другу и трећу фазу у трајању од по 1 године)</p> <p>15. 2 фаза 29.05.2015. - 29.05.2016. (могућност за продужетак на трећу фазу у трајању од 1 године)</p> <p>16. 1 фаза 30.06.2015. - 30.09.2016. (могућност за продужетак на другу и трећу фазу у трајању од по 1 године)</p> <p>17. 1 фаза 03.02.2015. - 03.02.2017. (могућност за продужетак на другу и трећу фазу у трајању од по 1 године)</p> <p>18. 1 фаза 24.11.2015. - 24.11.2017. (могућност за продужетак на другу и трећу фазу у трајању од по 1 године)</p> <p>19. 2 фаза 16.12.2015. -</p>

Ред. бр. СП	Стратешки приоритети СП	Активности / Пројекти за реализацију приоритета (А/П)	Учесници у реализацији активности: Одговорност (О) и партнери (Пр) за реализацију пројеката	Оријентациони износи и извори финансирања А и П	Рокови реализације А и П (фаза П)
<b>А. Планска решења утврђена РПП ШПРРО као приоритет до 2015. чија се реализација остварује у периоду 2016-2020.</b>					
<b>Тематска област: 3.1. Природни системи и вредности</b>					
		вишенаменског коришћења подземних вода на делу територије Орашац (општина Аранђеловац)			16.12.2016. (могућност за продужетак на трећу фазу у трајању од 1 године) 20. 2 фаза 20.02.2015. - 20.02.2017. (могућност за продужетак на трећу фазу у трајању од 1 године)
		<p><i>Статус реализације за 2016. годину</i> МРЕ</p> <ol style="list-style-type: none"> <li>1. Пројекат није активан.</li> <li>2. Пројекат није активан.</li> <li>3. Пројекат није активан.</li> <li>4. У току је 1. фаза истраживања (08.08.2014. - 08.08.2017). Постоји могућност за продужетак на другу и трећу фазу у трајању од по годину дана.</li> <li>5. Завршена су истраживања и поднет је захтев за оверу резерви.</li> <li>6. Оверене су резерве 18.05.2016. године.</li> <li>7. Пројекат није активан</li> <li>8. Поднет захтев за оверу резерви.</li> <li>9. Пројекат није активан.</li> <li>10. У току је 2. фаза истраживања (14.7.2016-14.7.2017). Постоји могућност за продужетак на трећу фазу у трајању од једне године.</li> <li>11. Пројекат није активан.</li> <li>12. Завршена је 1. фаза и одобрена је 2. фаза истраживања (23.03.2017. - 20.09.2017). Постоји могућност за продужетак на трећу фазу у трајању од једне године.</li> <li>13. Пројекат није активан.</li> <li>14. Оверене су резерве још 16.09.2010. године.</li> <li>15-17. Пројекат није активан.</li> <li>18. У току је 1. фаза истраживања (24.11.2015. - 24.11.2017). Постоји могућност за продужетак на другу и трећу фазу у трајању од по једне године.</li> </ol>			

Ред. бр. СП	Стратешки приоритети СП	Активности / Пројекти за реализацију приоритета (А/П)	Учесници у реализацији активности: Одговорност (О) и партнери (Пр) за реализацију пројеката	Оријентациони износи и извори финансирања А и П	Рокови реализације А и П (фаза П)
<b>А. Планска решења утврђена РПП ШПРРО као приоритет до 2015. чија се реализација остварује у периоду 2016-2020.</b>					
<b>Тематска област: 3.1. Природни системи и вредности</b>					
		<p>19. Завршена су истраживања и поднет је захтев за оверу резерви.  20. Пројекат није активан.  Град Крагујевац  9. Одустало се од пројекта. Детаљна хидрогеолошка истраживања на подручју Страгара за потребе проналажења и вишенаменског коришћења подземних вода нису задовољила дата испитивања у виду количине воде и до даљег су прекинуте.</p>			
		Општина Кнић			
		1. Детаљна хидрогеолошка истраживања термоминералних вода у подручју масива Борачког крша у општини Кнић (пројекат у реализацији)	1.О: ЈЛС – Фонд за развој пољопривреде, водопривреде и шумарства Пр: МПЗЖС, Рударско геолошки факултет	1. 25.536.125 РСД Буџет РС, Буџет ЈЛС	1. 2018.
		<i>Статус реализације за 2016. годину</i> Општина Кнић			
		1. У току 2016. године обављене су активности на обезбеђењу потребних средстава.			
		Општина Лапово			
		1. Хидрогеолошка истраживања резерви подземних вода за водоизвориште „Гаревина“ у Лапову од 2007.г.	1. О: ЈЛС Пр: Институт „Јарослав Черни“ Београд	1. Буџет ЈЛС	1. -
		<i>Статус реализације за 2016. годину</i> Општина Лапово			
		1. Завршена истраживања.			
3.	Пројекти истраживања усмерени на могућности изградње малих хидроелектрана, затим услова коришћења енергије ветра, биомасе за производњу електричне и топлотне енергије,	МРЕ			
		1. Израда катастра малих хидроелектрана	1. О: МРЕ	1. ИПА 2013	1. 2018.
		<i>Статус реализације за 2016. годину</i> Нису добијене информације.			
		РАЕР ШП			
		1. П: „Искоришћење потенцијала дрвне биомасе у циљу повећања	1.О: РАЕР ШП Пр: Грађевински кластер	1. 774.900.000,00 РСД Донације, подстицаји	1. 2016-2018.

Ред. бр. СП	Стратешки приоритети СП	Активности / Пројекти за реализацију приоритета (А/П)	Учесници у реализацији активности: Одговорност (О) и партнери (Пр) за реализацију пројеката	Оријентациони износи и извори финансирања А и П	Рокови реализације А и П (фаза П)	
<b>А. Планска решења утврђена РПП ШПРРО као приоритет до 2015. чија се реализација остварује у периоду 2016-2020.</b>						
<b>Тематска област: 3.1. Природни системи и вредности</b>						
	биогорива и геотермалног потенцијала	енергетске независности на територији Шумадије и Поморавља". Урађен је концепт типске енерганае на дрвну био масу снаге 2 MW.	Шумадије и Поморавља – Крагујевац, Општине: Топола, Рача, Кнић, Свилајнац и Деспотовац, МРЕ, МП, МГСИ	на националном нивоу, потенцијално међународни извори финансирања, кредит		
		<i>Статус реализације за 2016. годину</i> РАЕР ШП				
		1. Израда идејног пројекта типске енерганае на био масу P=2MW и Студије потенцијала био масе одложена до обезбеђивања средстава. Град Крагујевац				
		1. Започет је пројекат који је одобрен од стране Развојне агенције Србије.				
		Општина Аранђеловац				
		1. Истраживање биомасе и израда постројења за његову прераду	1. О: ЈЛС Пр: Висока Технолошка школа у Аранђеловцу, МРЕ	1. 1.230.000,00 РСД Буџет ЈЛС, 1.230.000,00 РСД Буџет РС, 2.460.000,00 РСД Буџет ЕУ	2016-2017.	
		<i>Статус реализације за 2016. годину</i> Општина Аранђеловац				
1. Пројекат није започет. Нису опредељена средства у буџету општине Аранђеловац за 2016.годину, нити је стратешким документом општине Аранђеловац предвиђен као пројекат који ће имати приоритетни статус у наредном периоду.						
Општина Брус						
1. Контролисана изградња мини хидроелектрана	1. О: ЈЛС	1. Буџет ЈЛС, средстава приватног сектора	1. -			
<i>Статус реализације за 2016. годину</i> Општина Брус						
1. У изради су два ПДР за за изградњу МХЕ на реци Расини, локација Разбојна и Дупци.						

Ред. бр. СП	Стратешки приоритети СП	Активности / Пројекти за реализацију приоритета (А/П)	Учесници у реализацији активности: Одговорност (О) и партнери (Пр) за реализацију пројеката	Оријентациони износи и извори финансирања А и П	Рокови реализације А и П (фаза П)
<b>А. Планска решења утврђена РПП ШПРРО као приоритет до 2015. чија се реализација остварује у периоду 2016-2020.</b>					
<b>Тематска област: 3.1. Природни системи и вредности</b>					
4.	Пројекти одржавања и унапређења квалитета постојећих шума, уз подизање нових засада одговарајућег састава (одговарајуће доминантне аутохтоне врсте) и намене.	1. Реализација Плана развоја за Шумадијско, Доњеибарско, Горњеибарско и Јужнокучајско шумско подручје, Национални парк Копаоник, Наставну базу Гоч (Универзитета у Београду-Шумарски факултет) и Заштитне шуме Врњачке Бање; основа газдовања шумама за све газдинске јединице; програма газдовања шумама за све општине; и пројеката пошумљавања	1. О: Корисници и власници шума и шумског земљишта	1. Сопствена средства власника и корисника, субвенције, Буџет РС	1. Континуална активност
		<i>Статус реализације за 2016. годину</i> Нису добијене информације.			
5.	Унапређење фонда ловне дивљачи и уређивање ловишта изградњом ловно-техничких објеката, ловних објеката, одржавања просека, ловних путева и комуникација у ловишту.	1. Насељавање јелена европског у отворени део ловишта „Велики Јастребац“ 2. Насељавање и дивокозе на планину Столови ловиште „Гоч“ 3. Мониторинг популације дивокоза на планини Столови ловиште „Гоч“ 4. Репроцентар за производњу аутохтоних врста рибље млађи „Толишница“	1-2. О: ЈП „Србијашуме“ 1. О: ЈП „Србијашуме“ Пр: МПЗЖС, ЗЗПС, 2. О: МПЗЖС 3. Пр: ЈП „Србијашуме“	1-2. 10.000.000 РСД Буџет РС – Фонд за развој ловства 3. 5.000.000 РСД Буџет РС – Фонд за развој ловства 4. 50.000.000 РСД Буџет РС - Фонд за заштиту животне средине	1-2. 2018. 3-4. 2020.
		<i>Статус реализације за 2016. годину</i> ЈП „Србијашуме“ 1. У реализацији Пројекат „Реинтродукција Јелена европског на Велики Јастребац испуштањем гајених јединки из			

Ред. бр. СП	Стратешки приоритети СП	Активности / Пројекти за реализацију приоритета (А/П)	Учесници у реализацији активности: Одговорност (О) и партнери (Пр) за реализацију пројеката	Оријентациони износи и извори финансирања А и П	Рокови реализације А и П (фаза П)
<b>А. Планска решења утврђена РПП ШПРРО као приоритет до 2015. чија се реализација остварује у периоду 2016-2020.</b>					
<b>Тематска област: 3.1. Природни системи и вредности</b>					
		узгајалишта „Ломничка река“ у току 2016.године извршене су следеће активности: у току марта 2016.год. из узгајалишта „Ломничка река“ у отворени део ловишта испуштено је 15 јединки (3 јелена, 8 кошута и 4 ланета), изграђени су ловно-технички објекти (хватаљка за јеленску дивљач и 3 хранилице) , набављена средства и опрема за стални мониторинг испуштених јединки, набавка хранива. 2. У току 2016.године нису реализоване активности због не испуњавања уговорне обавезе од стране НП „Тара“. 3. Мониторинг се обаља у оквиру редовних активности ловочуварске службе ловишта „Гоч“, Шумског Газдинства „Столови” Краљево. 4. У току 2016. године завршени су комплетни грађевински радови на водозахвату са доводним цевоводима. Завршени су сви инфраструктурни радови на објекту планираном за узгајање рибље млађи.			
			МПЗЖС		
		1.Реализација Програм развоја за Шумадијско, Рашко-Копаоничко, Голија-Чемерно-Гоч, Јухорско,Стиг-Ресава ловно подручје 2.Ловне основе и годишњи планови газдовања ловиштима	1-2. О: Корисници ловишта Пр: МПЗЖС	1-2. Сопствена средства корисника, Буџет РС - Фонд за развој ловства	1-2. Континуална активност
		<i>Статус реализације за 2016. годину</i> ЈП „Србијашуме“ 1. - 2. У току 2016. године усвојене су ловне основе за ловишта: „Велики Јастребац“, „Мајдан-Кучајна“, „Буковик“ и „Западно -Моравско“, као и годишњи планови за 44 ловишта којима газдује ЈП „Србијашуме“.			

Ред. бр. СП	Стратешки приоритети СП	Активности / Пројекти за реализацију приоритета (А/П)	Учесници у реализацији активности: Одговорност (О) и партнери (Пр) за реализацију пројеката	Оријентациони износи и извори финансирања А и П	Рокови реализације А и П (фаза П)
<b>А. Планска решења утврђена РПП ШПРРО као приоритет до 2015. чија се реализација остварује у периоду 2016-2020.</b>					
<b>Тематска област: 3.9. Животна средина, природна и културна добра и природни хазарди</b>					
<b>Тематска подобласт: 3.9.1. Заштита животне средине</b>					
1.	Израда стратешких карата буке у циљу идентификације најугроженијих зона и коридора, смањивање нивоа буке заштитним баријерама на угроженим локацијама, поред саобраћајница и индустрија.	Општина Варварин			
		1. Израда карата акустичког зонирања простора	1.О: ЈЛС Пр: Овлашћене стручне организације	1. 400.000,00 РСД Буџет ЈЛС	1. 2016-2017.
<i>Статус реализације за 2016. годину</i> Општина Варварин 1. У 2016. години није било активности на изради карата акустичког зонирања простора.					



Ред. бр. СП	Стратешки приоритети СП	Активности / Пројекти за реализацију приоритета (А/П)	Учесници у реализацији активности: Одговорност (О) и партнери (Пр) за реализацију пројеката	Оријентациони износи и извори финансирања А и П	Рокови реализације А и П (фаза П)
<b>А. Планска решења утврђена РПП ШПРРО као приоритет до 2015. чија се реализација остварује у периоду 2016-2020.</b>					
<b>Тематска област: 3.9. Животна средина, природна и културна добра и природни хазарди</b>					
<b>Тематска подобласт: 3.9.2. Заштита културних добара</b>					
1.	Формирање базе података за сва културна добра на подручју Просторног плана (без ажурирања релевантних података о културном наслеђу планског подручја, не може се радити ни један пројекат за који би се потраживала ржавна или међународна финансијска средства)	1. Пројектовање, израда и попуњавање доступне базе података на интернету о непокретним културним добрима 2. Увид у стање непокретних културних добара, ревалоризација на подручју РПП ШПРРО и уношење у базу података	1. О: РЗЗСК 2. О: РЗЗСК и територијално надлежни заводи	1. 1.000.000 РСД Буџет РС, Буџет ЈЛС 2. 900.000 РСД Буџет РС	1. 2017-2020. 2. 2016-2020.
<p><i>Статус реализације за 2016. годину</i> РЗЗСК</p> <p>1. Активност се одвија према предвиђеном годишњем програму. Завршена је прва фаза.</p> <p>2. Обављен је увид у стање ради утврђивања стварног стања објеката, ревалоризације и ажурирања базе података за следеће објекте на подручју ШПРРО: Манастир Манасија, Манастир Сопоћани, Крушевачки град, Лазарица, Средњовековни град Сталаћ, Манастир Градац, Манастир Наупара, Манастир Студеница, Спомен парк „Крагујевачки октобар“ у Шумарицама, Куће у Улици Светозара Марковића у Крагујевцу.</p> <p>РЗЗСК Кг, Град Крагујевац</p> <p>1. Формирана је база података о непокретним културним добрима на територији Шумадијског и поморавског управног округа, а радови на унапређењу базе се одвијају константно.</p> <p>2. Увид у стање непокретних културних добара се обавља периодично, а резултати увида се шаљу Министарству културе и информисања и Републичком заводу за заштиту споменика културе крагујевац.</p>					
МКИ, ЗЗСКВ					
		1. Набавка сервера, storage уређаја, УПС уређаја и рачунарске опреме неопходне за отпочињање процеса дигитализације документације о непокретним културним добрима у надлежности ЗЗСКВ	1-3. О: ЗЗСКВ Пр: МКИ	1-3.100.000 РСД Буџет РС	1-3. 2016.

Ред. бр. СП	Стратешки приоритети СП	Активности / Пројекти за реализацију приоритета (А/П)	Учесници у реализацији активности: Одговорност (О) и партнери (Пр) за реализацију пројеката	Оријентациони износи и извори финансирања А и П	Рокови реализације А и П (фаза П)
<b>А. Планска решења утврђена РПП ШПРРО као приоритет до 2015. чија се реализација остварује у периоду 2016-2020.</b>					
<b>Тематска област: 3.9. Животна средина, природна и културна добра и природни хазарди</b>					
<b>Тематска подобласт: 3.9.2. Заштита културних добара</b>					
		2. Дигитализација основне документације о 313 утврђених културних добара (документација из досијеа за свако појединачно културно добро 3. Формирање базе података за културна добра			
<i>Статус реализације за 2016. годину</i> ЗЗСККв 1. Набављена је комплетна опрема. 2-3. У току је дигитализација документације и формирање базе података.					
2.	Израда планске и програмске документације групације предеоних целина и добара од изузетног и великог значаја које треба уредити, презентовати и заштити од непланске изградње	1. План заштите, презентације и интерпретације знаменитог места Орашац 2. План заштите, презентације и ревитализације комплекса средњовековног града Раса 3. Менаџмент план за ПКИЦ Стари Рас са Сопоћанима 4. Менаџмент план за Манастир Студеницу 5. Утврђивање мера техничке заштите и границе заштићене околине за 9 непокретних културних добара од изузетног значаја и 40 непокретних културних добара од великог значаја	1. О: РЗЗСК, ЗЗСККг 2. О: РЗЗСК Пр: ЈЛС 3-4. О: РЗЗСК Пр: ЈЛС, СПЦ 5. О: РЗЗСК, ЗЗСККг	1. 500.000 РСД Буџет РС, Буџет ЈЛС 2. 700.000 РСД Буџет РС 3. 200.000 РСД Буџет РС 4. 200.000 РСД Буџет РС 5. 15.000.000 РСД Буџет РС	1. 2016-2017. 2. 2016-2018. 3. 2016. 4. 2016-2017. 5. 2016-2020.
<i>Статус реализације за 2016. годину</i>					

Ред. бр. СП	Стратешки приоритети СП	Активности / Пројекти за реализацију приоритета (А/П)	Учесници у реализацији активности: Одговорност (О) и партнери (Пр) за реализацију пројеката	Оријентациони износи и извори финансирања А и П	Рокови реализације А и П (фаза П)
<b>А. Планска решења утврђена РПП ШПРРО као приоритет до 2015. чија се реализација остварује у периоду 2016-2020.</b>					
<b>Тематска област: 3.9. Животна средина, природна и културна добра и природни хазарди</b>					
<b>Тематска подобласт: 3.9.2. Заштита културних добара</b>					
		<p>РЗЗСК</p> <p>1. Није било активности у 2016. години.</p> <p>2. Активност је у току.</p> <p>3-4. Није било активности у 2016. години.</p> <p>5. Урађени су предлози одлука са мерама техничке заштите и границама заштићене околине за 6 НКД на територији ШПРРО: Железничка станица у Лапову, ПКИЦ Сењски рудници у Деспотовцу, Мотел Слатина; локалитет Слатина; турска чесма у Дреновцу (општина Параћин) и Рељина градина (град Нови Пазар).</p> <p>РЗЗСК Кг</p> <p>1. Завод за заштиту споменика културе Крагујевац је извео радове на санацији клизишта знаменитог места Орашац. Радове је у износу од 2.458.302,00 РСД обезбедило је Министарство културе и информисања и Општина Аранђеловац.</p>			
3.	Групација културног споменичког наслеђа долине Ибра (манастири и градови из времена средњовековне Српске државе, од Краљева до Новог Пазара)	<p>1. Манастир Жича</p> <p>1.1. Завршетак конзерваторских радова на живопису</p> <p>1.2. Санација фасаде цркве Св. Спаса</p> <p>2. Манастир Студеница – припремни радови за презентацију Радослављеве припрате</p> <p>3. Манастир Ђурђеви Ступови</p> <p>3.1. Конзерваторско-рестаураторски радови на живопису капеле Краља Драгутина</p> <p>3.2. Завршетак радова на уређењу манастирског комплекса</p> <p>3.3. Завршетак радова на опремању и уређењу зграде лапидаријума</p> <p>4. Петрова црква</p>	<p>1-8. О: РЗЗСК</p> <p>4.2-4.3. Пр: СПЦ, Град Нови Пазар</p> <p>6-7. Пр: ЈЛС</p>	<p>1.</p> <p>1.1. 5.800.000 РСД Буџет РС</p> <p>1.2. 15.500.000 РСД Буџет РС, потенцијално међународни извори финансирања</p> <p>2. 700.000 РСД Буџет РС</p> <p>3.</p> <p>3.1. 7.000.000 РСД Буџет РС</p> <p>3.2. 2.500.000 РСД Буџет РС</p> <p>3.3. 1.656.000 РСД Буџет РС</p> <p>4.</p> <p>4.1. 15.000.000 РСД Буџет РС</p>	<p>1.</p> <p>1.1. 2016.</p> <p>1.2. 2017-2020.</p> <p>2. 2016-2018.</p> <p>3.</p> <p>3.1. 2018-2020.</p> <p>3.2. 2017-2020.</p> <p>3.3. 2016-2020.</p> <p>4.</p> <p>4.1. 2016-2020.</p> <p>4.2. 2016-2018.</p> <p>4.3. 2018-2020.</p> <p>5. 2016-2020.</p> <p>6. 2017-2020.</p> <p>7. 2016-2020.</p> <p>8. 2016-2020.</p>

Ред. бр. СП	Стратешки приоритети СП	Активности / Пројекти за реализацију приоритета (А/П)	Учесници у реализацији активности: Одговорност (О) и партнери (Пр) за реализацију пројеката	Оријентациони износи и извори финансирања А и П	Рокови реализације А и П (фаза П)
<b>А. Планска решења утврђена РПП ШПРРО као приоритет до 2015. чија се реализација остварује у периоду 2016-2020.</b>					
<b>Тематска област: 3.9. Животна средина, природна и културна добра и природни хазарди</b>					
<b>Тематска подобласт: 3.9.2. Заштита културних добара</b>					
		<p>4.1. Конзервација надгробних споменика на гробљу око цркве</p> <p>4.2. Обнова северне грађевине за потребе коришћења, презентовања и управљања културним добром</p> <p>4.3. Адаптација црквене куће у стан за свештеника, стално чување, одржавање и коришћење</p> <p>5. Манастир Сопоћани</p> <p>5.1. Уређење манастирске порте и презентација грађевина</p> <p>5.2. Наставак радова на конзервацији зидног сликарства</p> <p>6. Комплекс средњовековног града Раса – реконзервација археолошког налазишта и реконструкција и ревитализација у циљу коришћења и управљања</p> <p>7. Новопазарска тврђава – радови на рестаурацији и ревитализацији</p> <p>8. Манастир Градац – наставак радова на санацији манастирског комплекса и уређењу порте</p>		<p>4.2. 40.000.000 Буџет РС, Средства СПЦ, Буџет ЈЛС</p> <p>1.3. 18.000.000 РСД Средства СПЦ, Буџет ЈЛС, Буџет РС</p> <p>5. 5.1. 10.000.000 РСД Буџет РС</p> <p>5.2. 35.000.000 РСД Буџет РС</p> <p>6. 50.000.000 РСД Буџет РС, Буџет ЈЛС</p> <p>7. 20.000.000 РСД Буџет ЈЛС</p> <p>8. 20.000.000 РСД Буџет РС</p>	
<p><i>Статус реализације за 2016. годину</i></p> <p>РЗЗСК</p> <p>1. Манастир Жича</p> <p>1.1. Активност је реализована. Завршени су конзерваторски радови на живопису Манастира Жиче у спољној припрати, портику куле и у капели.</p> <p>1.2. Није било активности у 2016. години.</p> <p>2. Манастир Студеница</p>					

Ред. бр. СП	Стратешки приоритети СП	Активности / Пројекти за реализацију приоритета (А/П)	Учесници у реализацији активности: Одговорност (О) и партнери (Пр) за реализацију пројеката	Оријентациони износи и извори финансирања А и П	Рокови реализације А и П (фаза П)
<b>А. Планска решења утврђена РПП ШПРРО као приоритет до 2015. чија се реализација остварује у периоду 2016-2020.</b>					
<b>Тематска област: 3.9. Животна средина, природна и културна добра и природни хазарди</b>					
<b>Тематска подобласт: 3.9.2. Заштита културних добара</b>					
		<p>Урађен је Пројекат конструкције за презентацију у Радослављевој припрати и започеле су активности на припремним радовима за презентацију Радослављеве припрате.</p> <p>3. Манастир Ђурђеви ступови</p> <p>3.1. Конзерваторско-рестаураторски радови на живопису капеле Краља Драгутина су у току.</p> <p>3.2. У току 2016. године су настављени радови на уређењу манастирског комплекса.</p> <p>3.3. У току 2016. године су изведени радови на инвестиционом одржавању зграде. У току је израда изложбене поставке.</p> <p>4. Петрова црква</p> <p>4.1. Реализована је конзервација и рестаурација 4 надгробника на гробљу око цркве.</p> <p>4.2. Урађен је пројекат. У току је извођења радова основног, функционалног и декоративног унутрашњег и спољног осветљења цркве.</p> <p>4.3. Нису дате информације.</p> <p>5. Манастир Сопоћани</p> <p>5.1. Континуирано се довијају активности на уређењу манастирске порте, конзервацији и реконструкцији грађевина.</p> <p>У 2016. године изведена је конзервација и реконструкција и санирана је целокупна спољашња страна манастирског оградног зида. Изведени су и заштитни археолошки радови. Урађена је санација и поновна конзервација унутрашњег и спољашњег лица оградног зида и археолошких остатака западних грађевина и трпезарије. Јавни тоалет за посетиоце није почео да се гради (идејни пројекат из 2015).</p> <p>5.2. У 2016. је изведена конзервација до коначне презентације зидног сликарства у параклисима и капели Цркве Св. Тројице.</p> <p>6. Нису дате информације.</p> <p>7. Израђен је Пројекат за позорницу и Конзерваторско-рестаураторски пројекат санације и ревитализације Куле мотриље на тврђави у Новом Пазару (2015.)</p> <p>8. Манастир Градац</p> <p>Изведена су заштитна сондажна и ревизиона археолошка истраживања према пројекту. Настављени су радови према Пројекту конзервације, рестаурације, конструктивне санације и санације од утицаја подземне воде и влаге, оградног зида манастира, 1.фаза-деоница између главне капије и конака.</p>			
МКИ, ЗЗСКВ					
		1. Група споменика студеничког слива (подручје околине манастира Студеница): цркве у	1. О: ЗЗСКВ Пр: РЗСК, СПЦ-Жичка епархија, МКИ	1. 2.500.000 РСД Буџет РС	3.-

Ред. бр. СП	Стратешки приоритети СП	Активности / Пројекти за реализацију приоритета (А/П)	Учесници у реализацији активности: Одговорност (О) и партнери (Пр) за реализацију пројеката	Оријентациони износи и извори финансирања А и П	Рокови реализације А и П (фаза П)
<b>А. Планска решења утврђена РПП ШПРРО као приоритет до 2015. чија се реализација остварује у периоду 2016-2020.</b>					
<b>Тематска област: 3.9. Животна средина, природна и културна добра и природни хазарди</b>					
<b>Тематска подобласт: 3.9.2. Заштита културних добара</b>					
		селима Врх, Долац, Палеж, Савово-испоснице, Косурићи, Железница, Милићи и црква у Ушћу - Рекогносцирање терена и израда студије и предлога за утврђивање просторно-културно историјске целине и НКД			
<i>Статус реализације за 2016. годину</i> ЗЗСККв					
1. Изведени су радови на прекривању цркава у Врху и Милићима. У току је реализација пројекта конзерваторско-реставраторских радова на Горњој испосници Св. Саве.					
4.	Група манастира Моравског подручја (подручје средњег Поморавља), од села Гложане (општина Свилајнац) узводно може да се назове Моравском Светом гором. На десној обали Велике Мораве налазе се манастири: Томић, Добреш, Девесиње, Радешин, Ивковић, Златенац и Миљков манастир (раније Буковица)				
ЗЗСККг					
		1. Рекогносцирање терена / Израда студија заштите групе манастира Моравског подручја	1. О: ЗЗСККц Пр: Дирекције за урбанизам, ЈЛС, РГЗ, СПЦ – Епархија Браничевска	1. 950.000,00 РСД Буџет ЈЛС, Буџет РС	1. -
<i>Статус реализације за 2016. годину</i> ЗЗСККг					
1. Нису дате информације.					
МКИ, РЗЗСК					
		1. Манастир Манасија 1.1. Завршетак археолошких истраживања манастирске порте 1.2. Наставак радова на презентацији манастирског комплекса 2. Манастир Каленић – конзерваторско-реставраторски радови на зидном сликарству 3. Манастир Раваница	1-3. О: РЗЗСК	1. 1.1. 3.500.000 РСД Буџет РС 1.2. 40.000.000 РСД Буџет РС 2. 17.000.000 РСД 3. 3.1. 25.000.000 РСД Буџет РС 3.2. 2.000.000 РСД	1. 1.1. 2016-2017. 1.2. 2016-2020. 2. 2017-2020. 3. 3.1. 2016-2020. 3.2. 2017.

Ред. бр. СП	Стратешки приоритети СП	Активности / Пројекти за реализацију приоритета (А/П)	Учесници у реализацији активности: Одговорност (О) и партнери (Пр) за реализацију пројеката	Оријентациони износи и извори финансирања А и П	Рокови реализације А и П (фаза П)
<b>А. Планска решења утврђена РПП ШПРРО као приоритет до 2015. чија се реализација остварује у периоду 2016-2020.</b>					
<b>Тематска област: 3.9. Животна средина, природна и културна добра и природни хазарди</b>					
<b>Тематска подобласт: 3.9.2. Заштита културних добара</b>					
		3.1. Санација и презентација утврђења 3.2. Конзерваторско-рестаураторски радови на зидном сликарству		Буџет РС	
<i>Статус реализације за 2016. годину</i> РЗЗСК 1. Манастир Манасија 1.1-1.2. Активности се одвијају према годишњем плану. 2. Манастир Каленић Није било активности у току 2015. и 2016. године. 3. Манастир Раваница 3.1. Активност је изведена према Пројекту који је обухватао конзерваторско-рестаураторске радове на најугроженијим деловима Милошеве и Донжон куле. 3.2. Активност је изведена у првој фази. Живопис у ниши је фиксиран и припремљен за будуће радове на заштити и презентацији.					
5.	Групација културног споменичког наслеђа формирања модерне српске државе (од оријента ка западу).		Топола са Опленцем ЗЗСККг		
		1. Проспекција и валоризација / Израда студије заштите са предлогом одлуке о проглашењу просторне културно – историјске целине Милошев венац 2. Израда програма и стратегије споменичког наслеђа Опленца 3. Израда програма и стратегије споменичког наслеђа Карађорђево Тополе 4. Израда програма и стратегије споменичког наслеђа	1-4. О: ЗЗСККц Пр: РЗЗСК, РГЗ, МКИ, ЈЛС	1. 320.000,00 РСД 2. 320.000,00 РСД 3. 320.000,00 РСД 4. 320.000,00 РСД Буџет РС, Буџет ЈЛС	1-4. -

Ред. бр. СП	Стратешки приоритети СП	Активности / Пројекти за реализацију приоритета (А/П)	Учесници у реализацији активности: Одговорност (О) и партнери (Пр) за реализацију пројеката	Оријентациони износи и извори финансирања А и П	Рокови реализације А и П (фаза П)
<b>А. Планска решења утврђена РПП ШПРРО као приоритет до 2015. чија се реализација остварује у периоду 2016-2020.</b>					
<b>Тематска област: 3.9. Животна средина, природна и културна добра и природни хазарди</b>					
<b>Тематска подобласт: 3.9.2. Заштита културних добара</b>					
		Карађорђевића у Рачи			
<i>Статус реализације за 2016. годину</i>					
ЗЗСККг					
1-2, 4. Није било активности у 2016. години.					
3. Нису дате информације.					
МКИ, РЗЗСК					
		5. Израда пројекта ревитализације и презентације Карађорђевог града и центра Тополе 6. Истраживачки радови на припреми санације цркве Св. Ђорђа	5-6. О: РЗЗСК	5. 4.000.000 РСД Будет РС 6. 5.000.000 РСД Будет РС	5. 2016-2018. 6. 2017-2019.
<i>Статус реализације за 2016. годину</i>					
РЗЗСК					
5. Активност се одвија према годишњем плану. Израђен је Пројекат за радове на конзервацији и одржавању локалитета. Извршена је конзервација откривених зидова Карађорђевог града.					
6. Није било активности у 2016. години.					
6.	Група споменичког наслеђа и обележја Другог светског рата (места страдања становништва у Другом светском рату).	1. Ревизија одлуке о проглашењу Знаменитог места Спомен парк Крагујевачки октобар у Шумарицама 2. Истраживачки пројекат стратишта Пиротехника и Метино брдо (места страдања у II светском рату)	1. О: РЗЗСК Пр: ЗЗСККг, РГЗ; МКИ 2. О: ЗЗСККг Пр: Историјски архиви, музеји, ЈЛС	1. Будет РС 2. 260.000,00 РСД Будет ЈЛС	1-2. -
<i>Статус реализације за 2016. годину</i>					
ЗЗСККг					
1. Формирана је комисија за ревизију граница знаменитог места Спомен парк Крагујевачки октобар. Радови под овом					



Ред. бр. СП	Стратешки приоритети СП	Активности / Пројекти за реализацију приоритета (А/П)	Учесници у реализацији активности: Одговорност (О) и партнери (Пр) за реализацију пројеката	Оријентациони износи и извори финансирања А и П	Рокови реализације А и П (фаза П)
<b>А. Планска решења утврђена РПП ШПРРО као приоритет до 2015. чија се реализација остварује у периоду 2016-2020.</b>					
<b>Тематска област: 3.9. Животна средина, природна и културна добра и природни хазарди</b>					
<b>Тематска подобласт: 3.9.2. Заштита културних добара</b>					
		тачком се настављају и у будућем периоду.			
		2. Нису дате информације.			
		МКИ, ЗЗСККв			
		1. Израда одлуке о проглашењу: 1а. Споменик Таоц, аутор Ото Лого 1б. Споменик Отпора и победе, аутор Лојзе Долинар 1в. Алеја носилаца Споменице 1941, аутор Михајло Дмитрић 1г. Спомен топ у Дракчићима 2. Заштита и ревитализација Спомен парка „Попина”	1. О: ЗЗСККв Пр: МКИ, ЈЛС 2. О: ЗЗСККв Пр: Општина Врњачка Бања, МКИ	1. Буџет РС 1а. 27.000 РСД 1б. 100.000 РСД 1в. 100.000 РСД 1г. 100.000 РСД 2. 6.000.000 РСД Буџет РС	1. – 2. 2017-2018.
		<i>Статус реализације за 2016. годину</i> ЗЗСККв			
		1. Израда документације за проглашење је у току.			
		1.а-1.б. Нису дате информације.			
		1.в Изведени су конзерваторско-рестаураторски радови на Алеји носилаца споменице 1941.			
		1.г Нису дате информације.			
		2. У току је реализација друге фазе конзерваторско-рестаураторских радова на Спомен парку Попина.			
		МКИ, РЗЗСК			
7.	Формирање мреже центара народног градитељства Србије	1. Идентификација карактеристичних аутентичних типова руралних насеља у свим регионима Србије 2. Израда предлога заштите за 3 одабрана типа најочуванијих аутентичних руралних целина са споменичким карактеристикама	1-2. О: РЗЗСК и територијално надлежни заводи за заштиту споменика културе Пр: МКИ	1. 3.000.000 РСД Буџет РС 2. 6.000.000 РСД Буџет РС	1. 2016-2018. 2. 2016-2020.
		<i>Статус реализације за 2016. годину</i>			

Ред. бр. СП	Стратешки приоритети СП	Активности / Пројекти за реализацију приоритета (А/П)	Учесници у реализацији активности: Одговорност (О) и партнери (Пр) за реализацију пројеката	Оријентациони износи и извори финансирања А и П	Рокови реализације А и П (фаза П)
<b>А. Планска решења утврђена РПП ШПРРО као приоритет до 2015. чија се реализација остварује у периоду 2016-2020.</b>					
<b>Тематска област: 3.9. Животна средина, природна и културна добра и природни хазарди</b>					
<b>Тематска подобласт: 3.9.2. Заштита културних добара</b>					
		РЗСК 1-2. Није било активности у 2016. години.	ЗЗСКГ		
8	Израда студија предеоних целина и групације евидентираних добара која треба да добију приоритет у стицању статуса НКД.	<p>Рекогносцирање терена и израда студија заштите споменичког наслеђа са предлогом одлуке о проглашењу просторне културно – историјске целине:</p> <p>1. Села Лесковац у општини Кнић 2. Равна Река (Деспотовац) 3. Сисевац (Параћин) студија индустријског наслеђа у циљу обједињавања са Сењским Рудником у предеону целину 4. Багрдан - целина индустријског наслеђа (фабрика балона и железнички комплекс) 5. Лапово - железнички чвор 6. Параћин - Фабрика штофа "Теокаревић", целина индустријског наслеђа 7. Бања (Аранђеловац) - "Венчачка виноградарска задруга" 8. Борач (Кнић) - мултидисциплинарна студија градитељског и археолошког наслеђа целине 9. Групација средњовековних сакралних објеката и утврђења</p>	<p>1-13. О: ЗЗСКГ 1. Пр: РЗСК, РГЗ, ЗЗПС Туристички савези 2. Пр: ЗЗПС, РГЗ, предузеће РЕМБАС Ресавица 3. Пр: ЗЗПС, РГЗ, Туристички савези 4. Пр: РГЗ, ЈП Инфраструктура железнице Србије 5. Пр: РГЗ, ЈП Инфраструктура железнице Србије, Музеј Науке и технике, Музеј железнице 6-7. Пр: Музеј Науке и технике, РГЗ 8. Пр: ЗЗПС, РГЗ, Туристички савези 9. Пр: РЗСК, ЗЗПС, РГЗ, СПЦ – Епархија Браничевска 10-13. Пр: РЗСК, РГЗ</p>	<p>1-13. Буџет РС, Буџети ЈЛС 1. 1.000.000,00 РСД 2. 1.500.000,00 РСД 3. 750.000,00 РСД 4. 650.000,00 РСД 5. 1.100.000,00 РСД 6. 2.300.000,00 РСД 7. 750.000,00 РСД 8. 1.600.000,00 РСД 9. 1.900.000,00 РСД 10. 1.400.000,00 РСД 11. 1.300.000,00 РСД 12. 1.750.000,00 РСД 13. 1.350.000,00 РСД</p>	1-13. -

Ред. бр. СП	Стратешки приоритети СП	Активности / Пројекти за реализацију приоритета (А/П)	Учесници у реализацији активности: Одговорност (О) и партнери (Пр) за реализацију пројеката	Оријентациони износи и извори финансирања А и П	Рокови реализације А и П (фаза П)
<b>А. Планска решења утврђена РПП ШПРРО као приоритет до 2015. чија се реализација остварује у периоду 2016-2020.</b>					
<b>Тематска област: 3.9. Животна средина, природна и културна добра и природни хазарди</b>					
<b>Тематска подобласт: 3.9.2. Заштита културних добара</b>					
		Петрушке области (град Петрус, манастир Сисојевац, Блага Марија Петрушка, Намасија и друго) 10. Групација споменичког наслеђа на простору Жупањевца 11. Групација споменичког наслеђа на простору села Честин 12. Групација споменичког наслеђа на простору Страгара (село Љубичевац, средњовековни град Сребреница, манастири Благовештење Рудничко, Вољавча, Никоље и др.) 13. Групација античких локалитета и налазишта дуж римског пута на простору Деспотовца, Јагодине и Ћуприје (антички градови Idimum и Norreum Margi)			
<i>Статус реализације за 2016. годину</i> ЗЗСККг 1 –13. Нису дате информације.					
			МКИ, ЗЗСККв		
		1. Израда предлога одлука о проглашењу грађевина на простору Рашког и Расинског округа: Индустијски водоторањ фабрике вагона у Краљеву, Миздраковића куће у Краљеву, Стара електрична централа у	1. О: ЗЗСККв, РЗСК Пр: МКИ	1. 350.000 – 700.000 РСД Буџет РС, Буџет ЈЛС	1. 2016-2018.

Ред. бр. СП	Стратешки приоритети СП	Активности / Пројекти за реализацију приоритета (А/П)	Учесници у реализацији активности: Одговорност (О) и партнери (Пр) за реализацију пројеката	Оријентациони износи и извори финансирања А и П	Рокови реализације А и П (фаза П)
<b>А. Планска решења утврђена РПП ШПРРО као приоритет до 2015. чија се реализација остварује у периоду 2016-2020.</b>					
<b>Тематска област: 3.9. Животна средина, природна и културна добра и природни хазарди</b>					
<b>Тематска подобласт: 3.9.2. Заштита културних добара</b>					
		Краљеву, Народни универзитет у Крушевцу, Стара пошта у Крушевцу, Јеличића кућа у Брусу, црква у Варварину, комплекс зграда старе болнице у Рашки			
<i>Статус реализације за 2016. годину</i> ЗЗСККв					
1. Започела је израда документације за проглашење.					
МКИ, РЗЗСК					
		1. Израда анализе стања објеката (комплекса) индустријског наслеђа за потребе дефинисања критеријума за вредновање индустријског наслеђа у циљу утврђивања мера заштите за индустријске објекте (комплексе) у Србији 2. Израда око 20 одлука о утврђивању непокретних културних добара за евидентирана добра	1. О: РЗЗСК 2. О: РЗЗСК и територијално надлежни заводи	1. 4.000.000 РСД Буџет РС 2. 6.000.000 РСД Буџет РС, Буџет ЈЛС	1-2. 2016-2020.
<i>Статус реализације за 2016. годину</i> РЗЗСК					
1. Није било активности у 2016. години. 2. ПКИЦ Војно технички завод у Крагујевцу проглашен је за споменик културе од изузетног значаја.					

Ред. бр. СП	Стратешки приоритети СП	Активности / Пројекти за реализацију приоритета (А/П)	Учесници у реализацији активности: Одговорност (О) и партнери (Пр) за реализацију пројекта	Оријентациони износи и извори финансирања А и П	Рокови реализације А и П (фаза П)
<b>А. Планска решења утврђена РПП ШПРРО као приоритет до 2015. чија се реализација остварује у периоду 2016-2020.</b>					
<b>Тематска област: 3.9. Животна средина, природна и културна добра и природни хазарди</b>					
<b>Тематска подобласт: 3.9.3. Заштита природних добара</b>					
3	Наставак експертских истраживачких активности и вредновања и других објеката и предела који су представници уникатних вредности биотичког карактера и геонаслеђа.	<p>1. П: Унапређење капацитета региона Шумадије и Поморавља за примену Европске конвенције о пределу.</p> <p>Успешно реализована прва фаза пројекта „Идентификације типова карактера руралних предела (карактеризација) на територији Шумадије и Поморавља”.</p> <p>Друга фаза пројекта би обухватила: процену (вредновање) издвојених типова карактера руралних предела Шумадије и Поморавља са смерницама за заштиту, планирање и управљање; издвајање вредних културних предела на територији Шумадије и Поморавља и развој методологије карактеризације урбаних и перурбаних предела Шумадије и Поморавља.</p>	<p>1. О: РАЕР ШП</p> <p>Пр: ЈЛС, МПЗЖС, МКИ</p>	1. 15.000.000,00 РСД донације, Буџет РС – Зелени фонд	1. 2016-2017.
<p><i>Статус реализације за 2016. годину</i></p> <p>РАЕР ШП, Град Крагујевац</p> <p>1. Дошло је до застоја у реализацији друге фазе пројекта због необезбеђених средстава. Реализована је 2015. године прва фаза пројекта „Идентификације типова карактера руралних предела (карактеризација) на територији Шумадије и Поморавља”. Друга фаза пројекта би обухватила: процену (вредновање) издвојених типова карактера руралних предела Шумадије и Поморавља са смерницама за заштиту, планирање и управљање; издвајање вредних културних предела на територији Шумадије и Поморавља и развој методологије карактеризације урбаних и перурбаних предела Шумадије и</p>					

Ред. бр. СП	Стратешки приоритети СП	Активности / Пројекти за реализацију приоритета (А/П)	Учесници у реализацији активности: Одговорност (О) и партнери (Пр) за реализацију пројеката	Оријентациони износи и извори финансирања А и П	Рокови реализације А и П (фаза П)
<b>А. Планска решења утврђена РПП ШПРРО као приоритет до 2015. чија се реализација остварује у периоду 2016-2020.</b>					
<b>Тематска област: 3.9. Животна средина, природна и културна добра и природни хазарди</b>					
<b>Тематска подобласт: 3.9.3. Заштита природних добара</b>					
		Поморавља. Припремљен наставак пројекта на територију НУТС2. РАПЕР МРО			
		1. Идентификација и процена карактера предела на територији Рашког управног округа са базом просторних података о пределу за примену Европске конвенције о пределу	1. О: МПЗЖС, МКИ Пр: РАПЕР МРО, ЈЛС	1. 4.000.000 РСД Буџет РС, донације	1. 2016. - 2018.
		<p><i>Статус реализације за 2016. годину</i> РАПЕР МРО</p> <p>1. Израђен је предлог пројекта у сарадњи РАПЕР МРО са РАЕР ШП Increasing Capacities of Sumadija and West Serbia region for the implementation of the European Landscape Convention.</p> <p>Град Крагујевац</p> <p>1. Дошло је до застоја у реализацији друге фазе пројекта због необезбеђених средстава. Реализована је 2015. године прва фаза пројекта „Идентификације типова карактера руралних предела (карактеризација) на територији Шумадије и Поморавља”. Друга фаза пројекта би обухватила: процену (вредновање) издвојених типова карактера руралних предела Шумадије и Поморавља са смерницама за заштиту, планирање и управљање; издвајање вредних културних предела на територији Шумадије и Поморавља и развој методологије карактеризације урбаних и перурбаних предела Шумадије и Поморавља. Припремљен наставак пројекта на територију НУТС2.</p>			

Ред. бр. СП	Стратешки приоритети СП	Активности / Пројекти за реализацију приоритета (А/П)	Учесници у реализацији активности: Одговорност (О) и партнери (Пр) за реализацију пројеката	Оријентациони износи и извори финансирања А и П	Рокови реализације А и П (фаза П)
<b>А. Планска решења утврђена РПШ ШПРРО као приоритет до 2015. чија се реализација остварује у периоду 2016-2020.</b>					
<b>Тематска област: 3.9. Животна средина, природна и културна добра и природни хазарди</b>					
<b>Тематска подобласт: 3.9.4. Природни ризици и хазарди</b>					
1	Катастар угрожености територије природним хазардима – процена степена повредивости простора, и могућих ризика од хазарда, мапирање хазарда, израда планова заштите од хазарда .	1. Идентификација природних хазарда карактеристичних за посматрано подручје; анализа хазарда и анализа утицаја хазарда; процена ризика од идентификованих хазарда; мапирање ризика у складу са прописаном методологијом	1. О: МУП Пр: РХМЗ	1. Буџет РС	1. 2016. - 2020.
<p style="text-align: center;">РХМЗ</p> <p><i>Статус реализације за 2016. годину</i> РХМЗ</p> <p>1. У току су активности на ажурирању идентификације природних хазарда карактеристичних за посматрано подручје; анализи хазарда и анализи утицаја хазарда; процени ризика од идентификованих хазарда; мапирању ризика у складу са прописаном методологијом. За потребе израде Генералног урбанистичког плана „Крагујевац 2025“ достављене су: климатске карактеристике, варијабилност климе и климатске промене на територији града Крагујевца, које садрже анализу учесталости и последица града и суше, као хазарда дефинисаних важећом методологијом и анализу осматраних климатских варијабилности, пројектованих температура и падавина, као и анализу индекса применљивих на секторе пољопривреде, водопривреде и здравља људи, према IPCC (Intergovernmental Panel on Climate Change) сценарију RCP8.5 до 2040. године.</p>					
2	Административно и институционално јачање капацитета – техничко и стручно јачање локалних капацитета ради превентивне заштите од природних непогода.	1. Унапређење и развој Интернет презентације; графичко приказивање опасних метеоролошких и хидролошких појава у облику интерактивних мапа коришћењем ГИС алата; обука о карактеристикама идентификованих хазарда и могућностима прогнозирања њихове појаве	1. О: РХМЗ Пр: ЈЛС	1. 2.500.000,00 РСД Буџет РС	1. 2016. - 2020.
<p style="text-align: center;">РХМЗ</p> <p><i>Статус реализације за 2016. годину</i></p>					

Ред. бр. СП	Стратешки приоритети СП	Активности / Пројекти за реализацију приоритета (А/П)	Учесници у реализацији активности: Одговорност (О) и партнери (Пр) за реализацију пројеката	Оријентациони износи и извори финансирања А и П	Рокови реализације А и П (фаза П)
<b>А. Планска решења утврђена РПП ШПРРО као приоритет до 2015. чија се реализација остварује у периоду 2016-2020.</b>					
<b>Тематска област: 3.9. Животна средина, природна и културна добра и природни хазарди</b>					
<b>Тематска подобласт: 3.9.4. Природни ризици и хазарди</b>					
		РХМЗ 1. Завршена је контрола и припрема релевантних метеоролошких и хидролошких података за територију Републике Србије, укључујући и посматране округе, неопходних за израду интерактивних мапа коришћењем ГИС алата.			
3.	Заштита од природних непогода и технолошких удеса	МУП			
		1. Израда планова заштите и спасавања јединица локалних самоуправа у ванредним ситуацијама	1. О: ЈЛС У: МУП	1. Буџет ЈЛС	1. -
<i>Статус реализације за 2016. годину</i> МУП 1. Активност реализују ЈЛС које су одговорне за израду планова заштите и спасавања у ванредним ситуацијама на територији своје надлежности.					
4.	Изградња објеката за смештај Ватрогасно спасилачке јединице (ВСЈ)	МУП			
		1. Изградња објеката ВСЈ на подручју <i>Расинског округа – Александровац, Варварин, Рашког округа – Нови Пазар, Копаоник, Рибница, Поморавског округа – Рековац, Шумадијског округа – Лапово, Страгари, Рача, Аранђеловац, Крагујевац</i>	1. О: МУП	-	1. 2016. - 2020.
<i>Статус реализације за 2016. годину</i> МУП 1. Није било активности у 2016. години, јер у буџету РС нису обезбеђена средства за изградњу објеката.					



**Табела II-2.2. Статус реализације детаљно разрађених стратешких приоритета из Програма РПП ШПРРО (Табела III-1.6 програма) – Становништво, насеља и социјални развој**

Ред. бр. СП	Стратешки приоритети СП	Активности / Пројекти за реализацију приоритета (А/П)	Учесници у реализацији активности: Одговорност (О) и партнери (Пр) за реализацију пројеката	Оријентациони износи и извори финансирања А и П	Рокови реализације А и П (фаза П)
<b>Тематска област: 3.2. Насеља и рурални развој</b>					
<b>А. Планска решења утврђена РПП ШПРРО као приоритет до 2015. чија се реализација остварује у периоду 2016-2020.</b>					
1.	Развој малих и средњих предузећа у области пољопривреде и еко, етно и агро туризма	<ol style="list-style-type: none"> <li>1. Подстицање развоја биљне производње</li> <li>2. Подстицање развоја сточарске производње</li> <li>3. Унапређење производње садног материјала</li> <li>4. Подршка прерађивачима пољопривредних производа у процесима имплементације и сертификације система безбедности и квалитета (НАССР и други стандарди)</li> <li>5. Повећање приноса пољопривредних производа благовременим сузбијањем болести и штеточина праћењем метеоролошких показатеља - изгрдња метео станица</li> <li>6. Подршка у маркетингу и промоција пољопривредних и др. производа из области пољопривреде</li> <li>7. Формирање иновационих центара на подручју града Крушевца</li> <li>8. Подршка формирању робно-транспортног центра и берзе за</li> </ol>	<p style="text-align: center;">РПК Кш</p> <ol style="list-style-type: none"> <li>1-7. О: Град Крушевац, Канцеларија за пољопривреду града Крушевца</li> <li>Пр: Институт за крмно биље Крушевац, ПСС Крушевац, Регионални центар за рурални развој</li> <li>8. О: Општина Трстеник, МЗ</li> <li>9-10. О: Општина Трстеник</li> <li>Пр: Удружења, регистрована газдинства, МСП из пољопривреде</li> </ol>	<ol style="list-style-type: none"> <li>1. 6.000.000 РСД Буџет града Крушевца</li> <li>2. 9.000.000 РСД Буџет града Крушевца</li> <li>3. 2.000.000 РСД Буџет града Крушевца</li> <li>4. 200.000 РСД Буџет града Крушевца</li> <li>500.000 донације</li> <li>5. 4.000.000 РСД Буџет града Крушевца</li> <li>6. 3.000.000 РСД Буџет града Крушевца, 3.000.000 РСД донације,</li> <li>3.000.000 РСД приватни сектор</li> <li>7. 5.000 000 РСД Буџет града Крушевца,</li> <li>3.000.000 РСД донације, 400.000 РСД приватни сектор</li> </ol>	<ol style="list-style-type: none"> <li>1-7. Континуалне активности</li> <li>8. 2016.</li> <li>9-10. 2016-2019.</li> </ol>

Ред. бр. СП	Стратешки приоритети СП	Активности / Пројекти за реализацију приоритета (А/П)	Учесници у реализацији активности: Одговорност (О) и партнери (Пр) за реализацију пројеката	Оријентациони износи и извори финансирања А и П	Рокови реализације А и П (фаза П)
<b>Тематска област: 3.2. Насеља и рурални развој</b>					
<b>А. Планска решења утврђена РПП ШПРРО као приоритет до 2015. чија се реализација остварује у периоду 2016-2020.</b>					
		обједињени пласман примарних пољопривредних производа 9. Реализација сајамских манифестација на територији општине као препознат туристички производ 10. Примена биомасе и других обновљивих извора енергије у пољопривреди		8. 5.166.000 РСД Буџет општине Трстеник, Буџет РС 9. 2.460.000 РСД Буџет општине Трстеник 10. 3.075.000 РСД Буџет општине Трстеник, донације	
<i>Статус реализације за 2016. годину</i> РПК Кш 1. Одржано је: саветовање за пољопривреднике Сетва 2016; презентација подстицајних мера у пољопривреди Министарства пољопривреде и града Крушевца; и радионица из области бизниса у органској пољопривреди. 2. Одржане су: презентација нацрта стратегије за унапређење објеката у којима се послује храном животињског порекла; и презентација подстицајних мера у пољопривреди Министарства пољопривреде и града Крушевца. 3-4. Нису започете активности у 2016. години. 5. Одржан је семинар на тему шимширов пламенац. 6. Одржано су сајмови цвећа, јагода и калемара. Организовано је учешће на међународном сајму ЕКСПО Русија Србија и Учесће на сајму пољопривреде у Новом Саду. 7-8. Нису започете активности у 2016. години. 9. Организовани су: први Сајам калемара у великој Дренови, и Сајам лова, риболова и сеоског туризма у Трстенику. 10. Нису започете активности у 2016. години.					
Општина Рача					
		1. Формирање локалног откупног дистрибутивног центра за пољопривредне производе	1. О: ЈЛС Пр: МПЗЖС, Удружење пољопривредника	1. 12.000.000,00 РСД Буџет РС, донације	1. 2016. - 2018.
<i>Статус реализације за 2016. годину</i> Општина Рача 1. Није започела припрема и реализација активности.					
2.	Развој сточарства и изградња фарми.	Град Краљево			
		1. П: Анализа потенцијала за јавно	1-2. О: ЈЛС, Фонд за развој	1-3. Дефинисано	1. 2018. - 2020.

Ред. бр. СП	Стратешки приоритети СП	Активности / Пројекти за реализацију приоритета (А/П)	Учесници у реализацији активности: Одговорност (О) и партнери (Пр) за реализацију пројеката	Оријентациони износи и извори финансирања А и П	Рокови реализације А и П (фаза П)
<b>Тематска област: 3.2. Насеља и рурални развој</b>					
<b>А. Планска решења утврђена РПП ШПРРО као приоритет до 2015. чија се реализација остварује у периоду 2016-2020.</b>					
		приватна партнерства у пољопривреди (област сточарство) 2. П: Подршка ревитализацији сточног фонда и унапређење расног састава стоке 3. П: Подстицаји повећању производње и квалитета млека 4. П: Комасација пољопривредног земљишта и подстицај пољопривредних газдинстава за куповину и увећање поседа на руралном подручју	пољопривреде града Краљева 3. О: ЈЛС, Фонд за развој пољопривреде града Краљева Пр: Пољопривредна газдинства 4. О: ЈЛС, Фонд за развој пољопривреде Пр: МПЗЖС, МЗ	годишњим Програмом Фонда за развој пољопривреде града Краљева, Буџет РС, Буџет ЈЛС, донације 4. Дефинисано појединачним пројектима, Буџет РС, Буџет ЈЛС, донације	2. 2016. - 2017. 3. 2016. - 2017. 4. 2018. - 2020.
<i>Статус реализације за 2016. годину</i> Град Краљево 1. - 4. Нису дате информације. Напомена: Предложене су промене детаљне разраде стартешког приоритета (учесника, извори финансирања и рокова реализације.					
<b>Општина Рековац</b>					
		1. Одржавање изложбе крава у Белушићу, вођење матичне евиденције и селекције крава сименталске расе, субвенционисање осемењавање крава	1.О: ЈЛС, Фонд за развој пољопривреде	1. Буџет ЈЛС	1. Континуална активност
<i>Статус реализације за 2016. годину</i> Општина Рековац 1. Фонд за развој пољопривреде је угашен 2016. године, тако да се изложба крава не одржава после његовог гашења. Послове вођења матичне евиденције и селекције крава сименталске расе обавља приватна служба. Општина Рековац од гашења Фонда не субвенционише осемењавање крава.					

Ред. бр. СП	Стратешки приоритети СП	Активности / Пројекти за реализацију приоритета (А/П)	Учесници у реализацији активности: Одговорност (О) и партнери (Пр) за реализацију пројектата	Оријентациони износи и извори финансирања А и П	Рокови реализације А и П (фаза П)
<b>Тематска област: 3.2. Насеља и рурални развој</b>					
<b>А. Планска решења утврђена РПП ШПРРО као приоритет до 2015. чија се реализација остварује у периоду 2016-2020.</b>					
3.	Развој узгоја рибе и изградња рибњака.	Град Краљево			
		1. П: Припрема подстицајних мера за развој малих и средњих гајилишта речне рибе и јачање капацитета у циљу стварања услова за формирање задруга Моравских рибара	1. О: ЈЛС, Фонд за развој пољопривреде града Краљева	1. Дефинисано годишњим програмом Фонда за развој пољопривреде града Краљева, Буџет ЈЛС	1. 2016.
<i>Статус реализације за 2016. годину</i> Град Краљево 1. Нису дате информације. Напомена: Предложена је промена деатљне разраде стратешког приоритета.					
4.	Промоција производње здраве хране, пчеларство, скупљање шумских плодова и лековитог биља.	Град Краљево			
		1. П: Подстицај и подршка развоју органске пољопривредне производње у селима на територији града Краљева 2. П: Припрема студије оправданости о оснивању пољопривредног инкубатора 3. П: Припрема олакшица и подршке локалним пољопривредним произвођачима 4. П: Подршка промоцији произвођача меда 5. П: Подршка за индивидуалне пољопривредне произвођаче и задруге за прикупљање и прераду шумског биља и лековитих производа 6. П: Дефинисање заштићених подручја за производњу здраве	1-6. О: ЈЛС, Фонд за развој пољопривреде града Краљева 7. О: ПСС Ибар Пр: ЈЛС, Фонд за развој пољопривреде, Удружења, Пољопривредни произвођачи 8. О: ЈЛС, Фонд за развој пољопривреде града Краљева Пр: ПСС Ибар, Удружења, Пољопривредни произвођачи	1. Дефинисано годишњим програмом Фонда за развој пољопривреде града Краљева, Буџет РС, Буџет ЈЛС 2. 5.000.000,00 РСД Буџет ЈЛС, донације 3-5. Дефинисано годишњим Програмом Фонда за развој пољопривреде града Краљева, Буџет РС, Буџет ЈЛС 6. Буџет РС, Буџет ЈЛС 7. Дефинисано годишњим програмом Фонда за развој	1. 2016. - 2017. 2. 2018. - 2020. 3. 2016. - 2017. 4. 2016. 5. 2016. 6. 2018. - 2020. 7. 2016. - 2017. 8. 2016. - 2018.

Ред. бр. СП	Стратешки приоритети СП	Активности / Пројекти за реализацију приоритета (А/П)	Учесници у реализацији активности: Одговорност (О) и партнери (Пр) за реализацију пројеката	Оријентациони износи и извори финансирања А и П	Рокови реализације А и П (фаза П)
<b>Тематска област: 3.2. Насеља и рурални развој</b>					
<b>А. Планска решења утврђена РПП ШПРРО као приоритет до 2015. чија се реализација остварује у периоду 2016-2020.</b>					
		хране 7. П: Редовна едукација о узгоју и сакупљању лековитог биља и шумских плодова и производњи органске хране 8. П: Подршка изградњи компостишта		пољопривреде града Краљева, Буџет РС, Буџет ЈЛС, донације 8. Дефинисано појединачним пројектима, Буџет ЈЛС, Донације	
<i>Статус реализације за 2016. годину</i> Град Краљево 1-8. Нису дате информације. Напомена: Предложена је промена детаљне разраде стратешког приоритета.					
Општина Аранђеловац					
		1. Формирање регионалног удружења/задруге сакупљача	1. О: ЈЛС Пр: Удружења пољопривредника	1. 615.000 РСД Буџет ЈЛС, средства удружења пољопривредника	1. 2016. - 2017.
<i>Статус реализације за 2016. годину</i> Општина Аранђеловац 1. Пројекат није започет, нити се планира његова реализација у наредном периоду.					
Општина Рековац					
		1. Промоција традиционалне левачке кухиње	1. О: Удружења жена „Левчанке“ и „Златне руке Левча“	1. Буџет ЈЛС	1.. Континуална активност
<i>Статус реализације за 2016. годину</i> Општина Рековац 1. Одржано је више промоција, организовано је учешће на сајмовима заједно са ТО Рековац.					
Општина Рача					
		1. Промоција развоја пчеларстава у општини Рача	1. О: Фонд за развој пољопривреде општине Рача,	1. 2.600.000 РСД за период од 4 године,	1. Континуална активност

Ред. бр. СП	Стратешки приоритети СП	Активности / Пројекти за реализацију приоритета (А/П)	Учесници у реализацији активности: Одговорност (О) и партнери (Пр) за реализацију пројеката	Оријентациони износи и извори финансирања А и П	Рокови реализације А и П (фаза П)
<b>Тематска област: 3.2. Насеља и рурални развој</b>					
<b>А. Планска решења утврђена РПП ШПРРО као приоритет до 2015. чија се реализација остварује у периоду 2016-2020.</b>					
			Пр: Удружење пчелара, МП	Буџет ЈЛС, Буџет РС	
		<i>Статус реализације за 2016. годину</i> Општина Рача 1. Организована је радионица у области пчеларства. 30 младих је едуковано, и стекло теоријска и практична знања у области пчеларства. 10 пакета пчеларске опреме је додељено најбољим полазницима обуке.			
5.	Традиционални занати и савремени објекти у традиционалној и савременој пољопривредној производњи и занатству.	Општина Врњачка Бања			
		1. Изградња етно-куће, центра за очување старих заната, вештина и умећа	1. О: ЈЛС, Пр: МСП, МПЗЖС, МТТТ	1. Буџет РС, Буџет ЈЛС, донације	1. 2017.
		<i>Статус реализације за 2016. годину</i> Општина Врњачка Бања 1. Није започела израда планске и техничке документације.			
		Општина Рековац			
		1. Израда предмета од прућа, израда народне ношње	1.О: Регистроване занатске радионице	1. Средства приватног сектора	1. Континуална активност
		<i>Статус реализације за 2016. годину</i> Општина Рековац 1. Реализовано је учешће на сајмовима из ове области. Продаја израђених производа обавља се преко Удружења у Београду.			
12.	Изградња и одржавање локалне (путеви, водовод, канализација, електро и тт мрежа и објекти) и туристичке инфраструктуре	Град Краљево			
		1. П: Успостављање механизма функционалне координације управљања пословима инфраструктурног и комуналног развоја сеоског подручја 2. П: Израда пројектно техничке документације и изградња недостајуће саобраћајне инфраструктуре на сеоском подручју	1. О: ЈЛС 2. О: ЈЛС, Дирекција за планирање и изградњу Пр: МЗ, Савет за развој МЗ 3. О: ЈЛС, Одсек за заштиту животне средине 4. О: ЈЛС Пр: Дирекција за планирање и изградњу, ЈКП „Водовод“ Краљево	1. Буџет ЈЛС 2. Дефинисано Програмом Дирекције за планирање и изградњу Краљево, Буџет ЈЛС, донације 3. Дефинисано појединачним пројектима, Буџет ЈЛС, донације	1. 2018. - 2020. 2. 2016. - 2017. 3. . Континуална активност 4. 2016. 5. 2018. - 2020. 6. 2016. - 2017. 7-8. 2018. - 2020.

Ред. бр. СП	Стратешки приоритети СП	Активности / Пројекти за реализацију приоритета (А/П)	Учесници у реализацији активности: Одговорност (О) и партнери (Пр) за реализацију пројеката	Оријентациони износи и извори финансирања А и П	Рокови реализације А и П (фаза П)
<b>Тематска област: 3.2. Насеља и рурални развој</b>					
<b>А. Планска решења утврђена РПП ШПРРО као приоритет до 2015. чија се реализација остварује у периоду 2016-2020.</b>					
		<p>3. П: Спровођење акционог плана успостављања одрживог механизма управљања сеоским водоводима</p> <p>4. П: Израда пројеката санације и извођење радова на санацији сеоских водовода у циљу добијања употребне дозволе</p> <p>5. П: Поверавање послова управљања сеоским водоводима овлашћеним правним лицима</p> <p>6. П: Израда пројектне документације и изградња канализационе мреже са ППОВ на сеоском подручју у складу са дефинисаним подсистемима у Стратегији управљања отпадним водама и Генералним пројектом</p> <p>7. П: Реконструкција фекалне канализације у Ушћу и Матарушкој бањи</p> <p>8. П: Изградња главног фекалног колектора у Кованлуку</p>	<p>5. О: ЈЛС Пр: ЈКП „Водовод“ Краљево</p> <p>6-8. О: ЈСЛ Пр: Дирекција за планирање и изградњу, ЈКП „Водовод“</p>	<p>4. Дефинисано појединачним пројектима и програмима, Буџет ЈЛС, донације</p> <p>5. -</p> <p>6-8. Дефинисано појединачним пројектима, Буџет ЈЛС, Буџет РС, донације, потенцијално међународни извори финансирања</p>	
<p><i>Статус реализације за 2016. годину</i> Град Краљево</p> <p>1. Планирана је реализације у периоду 2018-2020. године.</p> <p>2. У 2016. години није било активности на изградње нових путева на сеоском подручју. Унапређење постојећих путева се углавном спроводило кроз појачано одржавање (пресвлачење, односно насипање) уз уређење путних канала. Већи део активности није захтевао израду пројектно техничке документације.</p> <p>3. На основу Акционог плана за решавање питања водоснабдевања на територији града Краљева за период 2014-2019. („Службени лист града Краљева”, број 32/14), решењем градоначелника формиране су 4 комисије за снимање стања на локалним водоводима на сеоском подручју. Урађени су извештаји о стању водовода, записници, предмери и прорачуни</p>					

Ред. бр. СП	Стратешки приоритети СП	Активности / Пројекти за реализацију приоритета (А/П)	Учесници у реализацији активности: Одговорност (О) и партнери (Пр) за реализацију пројектата	Оријентациони износи и извори финансирања А и П	Рокови реализације А и П (фаза П)
<b>Тематска област: 3.2. Насеља и рурални развој</b>					
<b>А. Планска решења утврђена РПП ШПРРО као приоритет до 2015. чија се реализација остварује у периоду 2016-2020.</b>					
		<p>за 130 локалних водовода на сеоском подручју. Урађене су једнократне анализе хигијенске исправности воде за пиће са 130 предметних водовода. Урађен је предлог Одлуке о општим условима за одржавање и коришћење јавног водовода у сеоским насељима, али још није усвојена на Скупштини града Краљева.</p> <p>4–5. Нису дате информације.</p> <p>6. Град Краљево је у оквиру пројекта PPF5 (Програм техничке помоћи за припрему пројектата) који финансира ЕУ, у сарадњи са Канцеларијом за европске интеграције, реализовао пројекат израде пројектно техничке документације за постројење за пречишћавање отпадних вода, изградњу недостајуће и реконструкцију постојеће канализационе мреже. PPF5 пројекат је започео припрему техничке документације за Пројекат сакупљања и пречишћавања отпадних вода у Краљеву новембра 2014. године, а исти је завршен почетком 2016. године. Пројекат се налази на Јединственој листи приоритетних инфраструктурних пројектата и прихваћен је за реализацију у ИПА 2017 програмској години, након одобрења од стране ЕУ.</p> <p>7. Планирана је реализације у периоду 2018-2020. године.</p> <p>8. Није било активности у 2016. години. У претходном периоду реализоване су активности на решавању имовинско-правних односа, као предуслов за изградњу.</p> <p>Напомена: Предложена је промена назива учесника и рокова реализације у реализацији активности</p>			
Општина Брус					
		<p>1. Израда и реализација акционих планова обнове инфраструктуре у селима у општини Брус</p> <p>2. Израда студије изводљивости о потребама прераде отпадних вода из индустрије и домаћинства у општини Брус</p> <p>3. Израда главних пројектата изградње канализационе мреже са уређајем за пречишћавање отпадних вода Бруса</p>	<p>1. О: ЈЛС, Рурални иновациони центар Брус Пр: МЗ 2-3. О: ЈЛС</p>	<p>1-3. Буџет ЈЛС, Буџет РС</p>	<p>1. Континуална активност 2-3. -</p>
<p><i>Статус реализације за 2016. годину</i></p> <p>Општина Брус</p> <p>1. Нису дате информације.</p> <p>2. Није било активности у 2016. години.</p>					



Ред. бр. СП	Стратешки приоритети СП	Активности / Пројекти за реализацију приоритета (А/П)	Учесници у реализацији активности: Одговорност (О) и партнери (Пр) за реализацију пројеката	Оријентациони износи и извори финансирања А и П	Рокови реализације А и П (фаза П)
<b>Тематска област: 3.2. Насеља и рурални развој</b>					
<b>А. Планска решења утврђена РПП ШПРРО као приоритет до 2015. чија се реализација остварује у периоду 2016-2020.</b>					
		3. У току је израда техничке документације за Постројење за пречишћавање отпадних вода. Предвиђен је рок реализације постројења до 2020. године.			
		Општина Варварин			
		1. Израда планске и пројектне документацију и прибавити дозволе за изградњу канализационе мреже за сва насељена места општине Варварин (осим Варварина, Доњег Катунa и Горњег Катунa)	1. О: ЈЛС Пр: Институт, агенције, заводи, јавна предузећа	1. Буџет ЈЛС, Буџет РС, потенцијално међународни извори финансирања, донације	1. -
		<i>Статус реализације за 2016. годину</i> Општина Варварин 1. Прибављена је грађевинска дозвола за изградњу канализационе мреже за насељено место Село Варварин у општини Варварин. За остала насељена места није започета израда планске и техничке документације. Осим наведеног стратешког приоритета, урађено је и следеће: започела је израда пројектно техничке документације за изградњу постројења за пречишћавање отпадних вода у општини Варварин, насељена места село Варварин, Горњи Катун, Доњи Катун, Обреж.			
		Општина Врњачка Бања			
		1. Израда пројектне докуменатције за мрежу фекалне канализације и колектора на територији општине Врњачка Бања 2. Изградња канализационе мреже на територији општине Врњачка Бања	1-2. О: ЈЛС Пр: МПЗЖС, МГСИ, ЈП	1-2. Буџет ЈЛС, Буџет РС, потенцијално међународни извори финансирања	1-2. 2016. - 2020.
		<i>Статус реализације за 2016. годину</i> Општина Врњачка Бања 1 –2. Није било активности у 2016. години.			

Ред. бр. СП	Стратешки приоритети СП	Активности / Пројекти за реализацију приоритета (А/П)	Учесници у реализацији активности: Одговорност (О) и партнери (Пр) за реализацију пројеката	Оријентациони износи и извори финансирања А и П	Рокови реализације А и П (фаза П)
<b>Тематска област: 3.2. Насеља и рурални развој</b>					
<b>А. Планска решења утврђена РПП ШПРРО као приоритет до 2015. чија се реализација остварује у периоду 2016-2020.</b>					
		Општина Топола			
		1. Реконструкција водовода у насељу Крива Бара и изградња водоводне линије од изворишта „Кречана“ до резервоара Опленац 2. Изградња водовода од изворишта „Божурња“ до резервоара Опленац	1-2. О: ЈЛС Пр: ЈКСП “Топола“	1. 10.000.000,00 РСД Буџет ЈЛС, Буџет РС 2. 8.000.000,00 РСД Буџет ЈЛС, Буџет РС	1-2. -
		<p><i>Статус реализације за 2016. годину</i> Општина Топола</p> <p>1. Почетком 2016. године урађена је пројектна документација за реконструкција водовода у насељу Крива Бара и изградњу водоводне линије од изворишта „Кречана“ до резервоара Опленац. Велики део радова је завршен током 2016.године на реализацији пројекта „Потисни цевовод Кречана – резервоар Опленац“. Осим завршетка грађевинских радова, потребно је набавити опрему (пумпе) и прикључити домаћинства на новоизграђену водоводну линију.</p> <p>2. Почетком 2016.године урађена је пројектна документација за изградњу водовода од изворишта „Божурња“ до резервоара Опленац.</p>			
		Општина Рача			
		1. Изградња локалних , некатегорисаних и атарских путева општине Рача 2. Реконструкција водоводне мреже и дела канализационе у насељу Рача 3. Реконструкција постојећих сеоских водовода 4. Изградња колектора отпадних вода за насеље Доња Рача и делу насеља Адровац 5. Изградња потисног цевовода од бунара Б1 до ПППВ	1. О: ЈП "Дирекција за изградњу општине Рача", ЈЛС 2. О: ЈКП "Рача" 3. О: ЈКП "Рача", ЈП "Дирекција за изградњу општине Рача" 4-5. О: ЈП "Дирекција за изградњу општине Рача"	1. 260.000.000,00 РСД Буџет ЈЛС, Буџет РС 2. 24.000.000 РСД/ год. донације, Буџет ЈЛС 3. 9.600.000,00 РСД Буџет ЈЛС 4. 36.000.000,00 РСД Буџет РС, Буџет ЈЛС 5. 8.000.000,00 РСД, Буџет ЈЛС, Буџет РС, донације	1-2. Континуална активност 3. 2016. - 2017. 4. 2019. - 2020. 5. 2017. - 2019.
		<p><i>Статус реализације за 2016. годину</i></p>			

Ред. бр. СП	Стратешки приоритети СП	Активности / Пројекти за реализацију приоритета (А/П)	Учесници у реализацији активности: Одговорност (О) и партнери (Пр) за реализацију пројеката	Оријентациони износи и извори финансирања А и П	Рокови реализације А и П (фаза П)
<b>Тематска област: 3.2. Насеља и рурални развој</b>					
<b>А. Планска решења утврђена РПП ШПРРО као приоритет до 2015. чија се реализација остварује у периоду 2016-2020.</b>					
		Општина Рача 1. У 2016. години урађено је 20 km локалних путева и 5 km атарских путева. 2. Започела је припрема активности и пројеката. 3. Није било активности у 2016. години. 4. Започела је припрема активности и пројеката. 5. Припрема активности и пројеката је у току.			
		Општина Трстеник			
		1. Изградња и санација локалних путева, комуналне инфраструктуре, канализациони сепаратни систем за заједнице насеља, изградња и реконструкција канализационог система за градско насеље	1. О: ЈЛС Пр: МЗ, МПЗЖС, јавна и приватна предузећа	1. Буџет ЈЛС, Буџет РС	1. Континуална активност
		<i>Статус реализације за 2016. годину</i> Општина Трстеник 1. Започела је санација локалних путева. Одложена је изградња комуналне инфраструктуре, канализационог сепаратног система за заједнице насеља за 2018. годину. Одложена је изградња и реконструкција канализационог система за градско насеље.			
		Општина Врњачка Бања			
		1. Изградња и реконструкција комуналне инфраструктуре	1. О: ЈЛС Пр: МПЗЖС, ЈП	1. Буџет ЈЛС, Буџет РС	1. Континуална активност
		<i>Статус реализације за 2016. годину</i> Општина Врњачка Бања 1. Није било активности у 2016. години.			
13.	Одржавање насељске и атарске хигијене (управљање отпадом, хумана и сточна гробља).	Општина Трстеник			
		1. Пројекти изградње рециклажних дворишта, организовано прикупљање комуналног отпада, уређење и проширење хуманих и сточних гробља	1. О: ЈЛС Пр: МЗ, јавна и приватна предузећа, МПЗЖС, АЗЖС, банке, јавно-приватно партнерство	1. Буџет ЈЛС, Буџет РС	1. Континуална активност

Ред. бр. СП	Стратешки приоритети СП	Активности / Пројекти за реализацију приоритета (А/П)	Учесници у реализацији активности: Одговорност (О) и партнери (Пр) за реализацију пројеката	Оријентациони износи и извори финансирања А и П	Рокови реализације А и П (фаза П)
<b>Тематска област: 3.2. Насеља и рурални развој</b>					
<b>А. Планска решења утврђена РПП ШПРРО као приоритет до 2015. чија се реализација остварује у периоду 2016-2020.</b>					
		<i>Статус реализације за 2016. годину</i> Општина Трстеник 1. Није започела израда Пројеката рециклажних дворишта. На целој административној територији организовано је прикупљање комуналног отпада. Није било активности на проширењу хуманих и сточних гробља.			
		Општина Врњачка Бања			
		1. Решавање проблема комуналне зоохигијене 2. Смањење количине чврстог отпада 3. Израда и реализација документације за ремедијацију, санацију и рекултивацију дивљих депонија и сметлишта на територијама МЗ	1-3. О: ЈЛС Пр: МПЗЖС, ЈП	1-3. Буџет ЈЛС, Буџет РС донације	1-3. Континуална активност
		<i>Статус реализације за 2016. годину</i> Општина Врњачка Бања 1–2. Није дата информација. 3. Није започела израда планске и техничке документације.			
		Град Краљево			
		1. П: Повећање обухвата организованог сакупљања отпада на сеоско подручје у складу са планом дефинисаним Акционим планом управљања отпадом	1. О: ЈЛС, ЈКП „Чистоћа“ Краљево Пр: МЗ, Савет за развој МЗ	1. Дефинисано Програмом ЈКП „Чистоћа“, Буџет ЈЛС, Буџет РС, донације	1. 2018. - 2020.
		<i>Статус реализације за 2016. годину</i> Град Краљево 1. Набављени су и постављени контејнери на територији МЗ Врба. Набављено је и постављено 22 киштре запремине 5 m <sup>3</sup> , као привремено решење, за прикупљање отпада на сеоском подручју. Плаћање изношења отпада из киштри предвиђено је Програмом коришћења средстава Буџетског фонда за заштиту животне средине града Краљева. Усвојена је Одлука о управљању комуналним отпадом, којом је дефинисана обавеза проширења услуге ЈКП „Чистоћа“ на целокупну територију града Краљева.			

Ред. бр. СП	Стратешки приоритети СП	Активности / Пројекти за реализацију приоритета (А/П)	Учесници у реализацији активности: Одговорност (О) и партнери (Пр) за реализацију пројеката	Оријентациони износи и извори финансирања А и П	Рокови реализације А и П (фаза П)
<b>Тематска област: 3.2. Насеља и рурални развој</b>					
<b>А. Планска решења утврђена РПП ШПРРО као приоритет до 2015. чија се реализација остварује у периоду 2016-2020.</b>					
		Општина Александровац			
		1. Решавање проблема уклањања мини дивљих депонија	1. О: ЈЛС, ЈКСП Пр: МЗ	1. 1.000.000 РСД Буџет ЈЛС и ЈКСП	1. 2016. - 2017.
		<i>Статус реализације за 2016. годину</i> Општина Александровац 1. Завршен је попис дивљих депонија у општини Александровац. Решене су 10% од укупне површине за мини депоније – две мини депоније у Венчацу и Ратају на површини од 0,2km <sup>2</sup> и постављени су комунални контејнери. Започела је припрема пројекта санације и рекултивације депоније „Сињевац“ на површини од 8 km <sup>2</sup> . Урађена је планска и техничка документација за изградњу рециклажног дворишта у општини Александровац („Гиз импакт пројекат“).			

Ред. бр. СП	Стратешки приоритети СП	Активности / Пројекти за реализацију приоритета (А/П)	Учесници у реализацији активности: Одговорност (О) и партнери (Пр) за реализацију пројеката	Оријентациони износи и извори финансирања А и П	Рокови реализације А и П (фаза П)
<b>Тематска област: 3.3. Јавне службе</b>					
<b>А. Планска решења утврђена РПП ШПРРО као приоритет до 2015. чија се реализација остварује у периоду 2016-2020.</b>					
2.	Унапређење ефикасности рада и иновирање организације пружања јавних услуга у локалним самоуправама, уз интерсекторско умрежавање релевантних служби.	Град Краљево			
		1. Унапређење одговорности и транспарентности у раду локалне самоуправе и унапређење механизма партиципативног доношења и спровођења одлука на локалном нивоу 2. Унапређење капацитета градске администрације за ефикасно и квалитетно пружање услуга грађанима и привреди 3. Изградња институционалних и техничких капацитета за добро управљање комуналним	1. О: ЈЛС Пр: Удружења грађана, локални медији 2. О: ЈЛС Пр: МЗ, привредници 3. О: ЈЛС Пр: ЈКП, ЈП и ЈУ 4. О: ЈЛС Пр: ЈКП, ЈП	1. 40.000.000,00 РСД Буџет ЈЛС, донације 2. Дефинисано појединачним пројектима и програмима, Буџет ЈЛС, донације 3. Дефинисано појединачним пројектима и програмима, Буџет ЈЛС, донације 4. Дефинисано	1. 2015. - 2020. 2. 2016. - 2020. 3. 2016. - 2020. 4. 2015. - 2020.

Ред. бр. СП	Стратешки приоритети СП	Активности / Пројекти за реализацију приоритета (А/П)	Учесници у реализацији активности: Одговорност (О) и партнери (Пр) за реализацију пројеката	Оријентациони износи и извори финансирања А и П	Рокови реализације А и П (фаза П)
<b>Тематска област: 3.3. Јавне службе</b>					
<b>А. Планска решења утврђена РПП ШПРРО као приоритет до 2015. чија се реализација остварује у периоду 2016-2020.</b>					
		делатностима 4. Унапређење услова за локални економски развој и привлачење инвестиција		појединачним пројектима, Буџет ЈЛС, донације	
<p><i>Статус реализације за 2016. годину</i> Град Краљево</p> <p>1. Унапређени су градски сајт и транспарентност рада свих градских органа, редовно ажуриране информације на градском сајту (континуална активност); и сарадња са медијима у циљу редовног информисања јавности о раду градске управе и јавних предузећа и установа (континуална активност). Спроведени су јавни позиви за избор пројеката локалних медија у складу са Одлуком о суфинансирању пројеката од јавног интереса у области јавног информисања. У 2016. години из буџета ЈЛС утрошено је за ове намене 14.250.000,00 РСД. Формирано је тело за борбу против корупције. Урађена је и усвојена Стратегија за борбу против корупције и усвојен програм мера, А у току је израда Локалног акционог плана за борбу против корупције у граду Краљеву.</p> <p>2. У току 2016. године спроведен је део активности у циљу ажурирања базе података ЛПА. Кроз јавни рад „Озакоњење нелегалних објеката на територији града“ који је финансиран из средстава буџета града Краљева у износу од 5.211.000,00 рсд, ангажовано је 41 лице које је радило на попису нелегално изграђених објеката. Јавни рад је реализован уз техничку подршку Националне службе за запошљавање – филијала Краљево. Спроведене су следеће активности: учешће представника градске администрације на радионицама и обукама за програмско буџетирање и у области европских интеграција (континуалне активности); успостављање функције управљања људским ресурсима у Градској управи у новом Одсеку за управљање људским ресурсима. Урађена је анализа потреба за стручним усавршавањем у Градској управи града Краљева ради припреме и реализација годишњих програма обуке.</p> <p>3. Реализовано је: учешће представника ЈКП на радионицама (континуална активност); набавка опреме за потребе ЈКП у складу са годишњим програмима (континуална активност); примена механизма енергетске ефикасности у раду ЈП, ЈКП и установа - Израда програма енергетске ефикасности у раду ЈКП и установа (континуална активност); примена предложених мера енергетске ефикасности (континуална активност); стварање услова за развој комуналних делатности и на сеоском подручју - Усвојена је Одлука о управљању комуналним отпадом, којом је дефинисана обавеза проширења услуге ЈКП „Чистоћа“ на целикупну територију града Краљева; и урађен је предлог Одлуке о општим условима за одржавање и коришћење јавног водовода у сеоским насељима, али још није усвојена на Скупштини града Краљева.</p> <p>4. У току 2016. године припремљен је Нацрт Одлуке о мерама за подстицаје и погодности за улагања на територији града Краљева. Нацрт одлуке још није усвојен од стране надлежних органа града Краљева. Скупштина града Краљева донела</p>					

Ред. бр. СП	Стратешки приоритети СП	Активности / Пројекти за реализацију приоритета (А/П)	Учесници у реализацији активности: Одговорност (О) и партнери (Пр) за реализацију пројеката	Оријентациони износи и извори финансирања А и П	Рокови реализације А и П (фаза П)
<b>Тематска област: 3.3. Јавне службе</b>					
<b>А. Планска решења утврђена РПП ШПРРО као приоритет до 2015. чија се реализација остварује у периоду 2016-2020.</b>					
		је 11. фебруара 2016. Одлуку о усвајању Локалног акционог плана за запошљавање за 2016. годину. Остале реализоване активности су: припрема и реализација маркетинг плана за промоцију потенцијала града (континуална активност), формиран је јединствен центар за издавање грађевинских дозвола и у складу са Законским процедурама успостављен систем обједињене процедуре за издавање грађевинских дозвола Напомена: Предложена је промена детаљне разраде стратешког приоритета.			
		Град Крагујевац			
		1. Развој електронске управе – ГИС и др	1. О: ЈЛС Пр: све јавне службе, градска и јавна предузећа, МДУЛС, донатори	1. Буџет ЈЛС, донације	1. Континуална активност
		<i>Статус реализације за 2016. годину</i> Град Крагујевац 1. Спроведен је део активности на реализација пројекта.			
4.	Регионална сарадња на умрежавању делатности у јавном сектору (посебно нестандартних садржаја), кроз равномерну просторну дистрибуцију објеката и садржаја, формулисање заједничких програма и друго.				
		Град Краљево			
		1. Успостављање и развој механизма регионалне сарадње	1. О: ЈЛС Пр: РАПЕР РМО, ЈКП „Чистоћа“, надлежна министарства, ЈЛС Рашког округа, партнери из прекограничног подручја	1. Дефинисано појединачним пројектима, Буџет ЈЛС, Буџет РС, донације, потенцијално међународни извори финансирања	1. 2016. - 2020.
		<i>Статус реализације за 2016. годину</i> Град Краљево 1. У циљу заједничког управљања отпадом и дугорочног успостављања одрживог регионалног управљања отпадом, град Краљево и још 4 јединице локалне самоуправе – општина Врњачка Бања, општина Рашка, општина Параћин и општина Трстеник, потписали су Споразум о заједничком вршењу послова комуналним отпадом „Регион Краљево“ у априлу 2016. године. Споразумом су дефинисани задаци у управљању комуналним отпадом. Започела је реализација активности дефинисаних споразумом.			

Ред. бр. СП	Стратешки приоритети СП	Активности / Пројекти за реализацију приоритета (А/П)	Учесници у реализацији активности: Одговорност (О) и партнери (Пр) за реализацију пројеката	Оријентациони износи и извори финансирања А и П	Рокови реализације А и П (фаза П)
<b>Тематска област: 3.3. Јавне службе</b>					
<b>Планско решење: 1) Предшколско васпитање и образовање</b>					
<b>А. Планска решења утврђена РПП ШПРРО као приоритет до 2015. чија се реализација остварује у периоду 2016-2020.</b>					
1.	Замена објеката у постојећој мрежи новим или повећање капацитета доградњом, опремање објеката и уређење комплекса вртића	1. Модернизација и изградња инфраструктуре установа предшколског васпитања и образовања финансиране из кредита међународних банака или донација, према условима и приоритетима утврђеним у сарадњи са представницима институција које обезбеђују кредит или донацију и представницима локалне самоуправе (изградња нових објеката у новоизграђеним насељима и срединама са недовољним капацитетима, замена објеката у постојећој мрежи изградњом нових, реконструкција, адаптација и санација постојећих објеката, опремање новоизграђених и унапређење опремљености и замена дотрајале опреме постојећих објеката)	1. О: МПНТР, ЈЛС	1. Међународни кредити и донације	1. Континуална активност
Статус реализације за 2016. годину МПНТР 1. У оквиру „Програма модернизације школа“ који заједнички спроводе МПНТР (Јединица за управљање пројектима) и					



Ред. бр. СП	Стратешки приоритети СП	Активности / Пројекти за реализацију приоритета (А/П)	Учесници у реализацији активности: Одговорност (О) и партнери (Пр) за реализацију пројеката	Оријентациони износи и извори финансирања А и П	Рокови реализације А и П (фаза П)
<b>Тематска област: 3.3. Јавне службе</b>					
<b>Планско решење: 1) Предшколско васпитање и образовање</b>					
<b>А. Планска решења утврђена РПП ШПРРО као приоритет до 2015. чија се реализација остварује у периоду 2016-2020.</b>					
		град Краљево, реализоване је део планираних активности на извођења радова у следећим школама: доградња крила Основне школе „Браћа Вилотијевић“; санација и реконструкција објекта Основне школе „Светозар Марковић“; рехабилитација ОШ „Димитрије Туцовић“.			
		Општина Кнић			
		1. Доградња ПУ “Цветић“ у Книћу и уређење комплекса вртића 2. Опремање објеката у којима се организује припремно предшколски програм; 3. Опремање објеката мобилијаром	1-3. О: ПУ „Цветић“ Пр: ЈЛС, МПНТР, донатори	1-4. Буџет ЈЛС, Буџет РС, донације 1. 40.000.000,00 РСД 2. 1.000.000,00 РСД 3. 2.000.000,00 РСД	1. 2018. 2. 2017. - 2018. 3. 2017. - 2018.
		<i>Статус реализације за 2016. годину</i> Општина Кнић 1-2. Нису дате информације. 3. У току 2016 године завршено је опремање просторија објекту основне школе „Рада Шубакић“ у Гружи за потребе предшколске установе у износу од око 100.000,00 РСД.			
		Град Крагујевац			
		1. Повећање капацитета објеката у мрежи предшколских установа, санација, уређење и опремање вртића у УД „Нада Наумовић“ и УД „Ђурђевдан“ 2. Ангажовање приватног сектора у пружању услуга дечије заштите на територији града Крагујевца	1-2. О: Установе дечјих вртића Пр: ЈЛС, МПНТР, донатори, приватни сектор	1-2. Буџет ЈЛС, Буџет РС, донације	1-2. -
		<i>Статус реализације за 2016. годину</i> Град Крагујевац 1. Пројекат је у току. Није било активности 2016. години на санацији, уређењу и опремању вртића у УД „Нада Наумовић“ и УД „Ђурђевдан“. 2. Нису дате информације.			

Ред. бр. СП	Стратешки приоритети СП	Активности / Пројекти за реализацију приоритета (А/П)	Учесници у реализацији активности: Одговорност (О) и партнери (Пр) за реализацију пројеката	Оријентациони износи и извори финансирања А и П	Рокови реализације А и П (фаза П)
<b>Тематска област: 3.3. Јавне службе</b>					
<b>Планско решење: 1) Предшколско васпитање и образовање</b>					
<b>А. Планска решења утврђена РПП ШПРРО као приоритет до 2015. чија се реализација остварује у периоду 2016-2020.</b>					
		Општина Варварин			
		1. Изградња вртића у Обрежу. 2. Санирање објекта у Орашју и Маскару.	1-2. О: ПУ“Наша радост“ Пр: ЈЛС, МПНТР, донације, Дирекција за урбанизам и изградњу Варварина	1-2. Буџет РС, Буџет ЈЛС, донације	1-2. Континуална активност
		<p><i>Статус реализације за 2016. годину</i> Општина Варварин</p> <p>1. Прибављена је грађевинска дозвола и започела је изградња предшколске установе у Обрежу.</p> <p>2. Основна школа у Орашју пријављена је за одобравање средстава за адаптацију и санацију из донације која обезбеђује Канцеларија за управљање јавним улагањима. Прихватање пројектно техничке документације од стране Канцеларије је у завршној фази. За васпитне и образовне установе у Маскару није започела израда планске и техничке документације.</p> <p>Напомена: Предложена је промена детаљне разраде стратешког приоритета.</p>			
		Општина Рача			
		1. Унапређење енергетске ефикасности објеката јаслица и вртића „Наша радост“	1. О: Дечији вртић „Наша радост“ Пр: ЈЛС, МПНТР	1. 4.000.000,00 РСД Буџет ЈЛС, Буџет РС	1. 2017. - 2020.
		<p><i>Статус реализације за 2016. годину</i> Општина Рача</p> <p>1. Постављена је спољна изолација на јасленом делу вртића.</p>			
		Општина Рековац			
		1. Реновирање објекта у Рековцу и Белушићу	1. О: ПУ „Милоје Милојевић“, Пр: ЈЛС, донатори, МПНТР	1. Буџет ЈЛС, сопствена средства, Буџет РС, донације	1. -
		<p><i>Статус реализације за 2016. годину</i> Општина Рековац</p> <p>1. Реновиран је кров зграде, замењена столарија и саниран мокри чвор предшколске установе у Белушићу. Реконструисан је и дограђен помоћни објекат – гараже.</p>			

Ред. бр. СП	Стратешки приоритети СП	Активности / Пројекти за реализацију приоритета (А/П)	Учесници у реализацији активности: Одговорност (О) и партнери (Пр) за реализацију пројеката	Оријентациони износи и извори финансирања А и П	Рокови реализације А и П (фаза П)
<b>Тематска област: 3.3. Јавне службе</b>					
<b>Планско решење: 1) Предшколско васпитање и образовање</b>					
<b>А. Планска решења утврђена РПП ШПРРО као приоритет до 2015. чија се реализација остварује у периоду 2016-2020.</b>					
3.	Организовање специјализованог превоза за сву децу која живе на удаљености већој од 1,5 km од предшколске васпитне установе/групе, за сву децу са посебним потребама, и формирање мобилних дечјих вртића.	Општина Аранђеловац			
		1. Прерада аутобуса у дечији вртић	1. О: ЈЛС Пр: МПНТР, ЈЛС из региона	1. 15.375.000 РСД фондови ЕУ	1. -
		<i>Статус реализације за 2016. годину</i> Општина Аранђеловац 1. Пројекат није заживео услед недостатка финансијских средстава. У буџету за 2016.годину нису предвиђена средства за реализацију пројекта. Општина Аранђеловац има у плану решавање питања превоза деце са посебним потребама кроз поверавање превоза путем јавне набавке приватним превозницима. Центар за социјални рад је већ ангажовао комби за превоз деце до дневног боравка за децу ометену у развоју.			
		Општина Кнић			
	1. Набавка мини буса и организовање превоза (возач и гориво)	1. О: ПУ „Цветић“, ЈЛС Пр: МПНТР, донатори	1. 4.000.000,00 РСД набавка мини буса, 3.000.000,00 РСД/год. организовање превоза, Буџет ЈЛС, Буџет РС, донације	1. до 2020.	
	<i>Статус реализације за 2016. годину</i> Општина Кнић 1. Није набављен минибус. Превоз је организован од стране родитеља и других превозника, а трошкове је финансирала ЈЛС.				

Ред. бр. СП	Стратешки приоритети СП	Активности / Пројекти за реализацију приоритета (А/П)	Учесници у реализацији активности: Одговорност (О) и партнери (Пр) за реализацију пројектата	Оријентациони износи и извори финансирања А и П	Рокови реализације А и П (фаза П)
<b>Тематска област: 3.3 Јавне службе</b>					
<b>Планско решење: 2) Основно образовање и васпитање</b>					
<b>А. Планска решења утврђена РПП ШПРРО као приоритет до 2015. чија се реализација остварује у периоду 2016-2020.</b>					
1.	Увођење флексибилних програма који ће омогућити повећање релевантности знања, развијање животних вештина ученика, уважавање различитости и укључивање различитих групација деце у образовни процес.	1. Обогаћивање ИОП праграма 2. Одражавањ курсева за информатичку писменост програме за културне садржаје, народну традицију 3. Промоција здравих стилова живота	1-3. О: ОШ "Вук Караџић" Пр: Дечија установа, Културни центар, Дом здравља	1-3. 1 000 0000 РСД Буџет ЈЛС, донације	1-3. Континуална активност
<i>Статус реализације за 2016. годину</i> Општина Кнић 1. У Дечјој установи организован је рад логопеда, психолога, стоматолога и професора енглеског језика: Особље је завршило акредитоване семинаре и организовано стручно усавршавање на нивоу установе. Извор финансирања ЈЛС. 2. У основној школи „Вук Караџић“ организовано је више курсева за едукацију особља на акредитованим семинарима и организовано је стручно усавршавање на нивоу установе. 3. У ОШ „Вук Караџић“ у току сваког радног дана организовано је 15 минута промоције за ученике од стране обученог наставног особља. Дом здравља обавља промоцију здравих стилова живота кроз редован рад лекара и обележавања дана јавног здравља.					
2.	Вишенаменско коришћење постојећих објеката за мобилне екипе дечјих вртића, установа културе, курсеве информатике и слично.	1. Школа ствара просторне услове за предшколске програме, програм КУД-а „Стеван Книћанин“, курсеве информатике 2. Развој спорта-сређивање спортских терена	1-2. О: ОШ "Вук Караџић" Пр: Дечија установа, КУД	1-2. 3 000 0000 РСД Буџет ЈЛС, донације	1-2. 2016. - 2017.
<i>Статус реализације за 2016. годину</i> Општина Кнић 1. У оквиру ОШ у Гружи организован је простор за предшколску установу. 2. У ОШ Вук Караџић Кнић завршено је сређивање спортских терена (утрошено је 3.000.000,00 РСД).					
<b>Град Крагујевац</b>					
		1. Вишенаменско коришћење објеката основних школа 2. Санација и опремање објеката	1-2. О: Основне школе Пр: ЈЛС, МПНТР, донатори	1-2. Буџет ЈЛС, Буџет РС, донације	1-2. -

Ред. бр. СП	Стратешки приоритети СП	Активности / Пројекти за реализацију приоритета (А/П)	Учесници у реализацији активности: Одговорност (О) и партнери (Пр) за реализацију пројеката	Оријентациони износи и извори финансирања А и П	Рокови реализације А и П (фаза П)
<b>Тематска област: 3.3 Јавне службе</b>					
<b>Планско решење: 2) Основно образовање и васпитање</b>					
<b>А. Планска решења утврђена РПП ШПРРО као приоритет до 2015. чија се реализација остварује у периоду 2016-2020.</b>					
		основних и средњих школа у граду Крагујевцу према годишњим програмима и плановима капиталног улагања			
<i>Статус реализације за 2016. годину</i> Град Крагујевац 1-2. Пројекат је у току. Детаљно разрађено у оквиру приоритета 3.8.2, тачка 3. МПНТР 2. У току 2016. године завршени су радови на модернизацији ОШ „Светозар Марковић” и Трговинско угоститељске школа „Тоза Драговић” у Крагујевцу.					
3.	Организовање специјализованог превоза за ученике који живе на удаљености већој од четири километра од школе, као и за све ученике са посебним потребама.		Општина Рековац		
		1. Организовање специјализованог превоза за ученике	1. О: ЈЛС Пр: ОШ „Светозар Марковић“, ЈП Друмски превоз путника	1. Буџет ЈЛС	1. Континуална активност
<i>Статус реализације за 2016. годину</i> Општина Рековац 1. У сарадњи са ЈП Друмским превозом путника и Општинском управом Рековац врши се превоз путника на основу достављеног списка ученика. Превоз је организован за ученике од V до VIII разреда. Превоз ученика је бесплатан.					
Општина Топола					
		1. Организовање специјализованог превоза за ученике	1. О: ЈЛС	1. 1.400.000 РСД Буџет ЈЛС, 1.200.000 РСД родитељи ученика	1. Континуална активност
<i>Статус реализације за 2016. годину</i> Општина Топола 1. Ова активност се реализују више година, и настављена је и 2016. године финансијским средствима ЈЛС.					
Општина Кнић					
		1. Организовање специјализованог превоза за ученике	1. О: ЈЛС Пр: ОШ “Вук Караџић	1. Буџет ЈЛС	1. Континуална активност
<i>Статус реализације за 2016. годину</i> Општина Кнић					

Ред. бр. СП	Стратешки приоритети СП	Активности / Пројекти за реализацију приоритета (А/П)	Учесници у реализацији активности: Одговорност (О) и партнери (Пр) за реализацију пројеката	Оријентациони износи и извори финансирања А и П	Рокови реализације А и П (фаза П)
<b>Тематска област: 3.3 Јавне службе</b>					
<b>Планско решење: 2) Основно образовање и васпитање</b>					
<b>А. Планска решења утврђена РПП ШПРРО као приоритет до 2015. чија се реализација остварује у периоду 2016-2020.</b>					
		1. Организован је превоз ученика који је обављала „Дуга“. Извор финансирања је буџет ЈЛС (2.477.560,00 РСД).			
		Општина Рача			
		1. Организовање специјализованог превоза за ученике	1. О: ЈЛС Пр: ОШ „Карађорђе“	1. 100.000 РСД Буџет ЈЛС	1. Континуална активност
		<i>Статус реализације за 2016. годину</i> Општина Рача 1. Није дата информација.			
<b>Тематска област: 3.3. Јавне службе</b>					
<b>Планско решење: 3) Средње, више и високо образовање</b>					
<b>А. Планска решења утврђена РПП ШПРРО као приоритет до 2015. чија се реализација остварује у периоду 2016-2020.</b>					
1.	Јачање и осамостаљивање постојећих средњих школа и отварање нових уз редефинисање и усклађивање образовних профила са структуром и потребама привреде на регионалном и локалном нивоу, и тражење нових начина финансирања и повезивања са привредом.	Општина Варварин			
		1. Отварање нових подручја рада из области пољопривреде и саобраћаја	1. О: Средња школа Пр: МПНТР, ЈЛС,	1. Буџет ЈЛС, Буџет РС, донације	1. Континуална активност
		<i>Статус реализације за 2016. годину</i> Општина Варварин 1. Отворен је нови смер у оквиру Средње машинске школе за саобраћајне техничаре машинских возила, који почиње са радом школске 2017/2018 године. Из области пољопривреде за сада нема нових подручја рада.			
4	Развијање стручног образовања модернизацијом опреме и наставних средстава и опремањем школа потребним садржајима	Општина Варварин			
		1. Набавка специјалних наставних просторија, наставних средстава и модернизоване опреме за образовње за подручје рада из области пољопривреде и саобраћаја	О: Средња школа Пр: МПНТР, ЈЛС	1. Буџет РС, Буџет ЈЛС, донације	1. Континуална активност

Ред. бр. СП	Стратешки приоритети СП	Активности / Пројекти за реализацију приоритета (А/П)	Учесници у реализацији активности: Одговорност (О) и партнери (Пр) за реализацију пројеката	Оријентациони износи и извори финансирања А и П	Рокови реализације А и П (фаза П)
<b>Тематска област: 3.3. Јавне службе</b>					
<b>Планско решење: 3) Средње, више и високо образовање</b>					
<b>А. Планска решења утврђена РПП ШПРРО као приоритет до 2015. чија се реализација остварује у периоду 2016-2020.</b>					
		<i>Статус реализације за 2016. годину</i> Општина Варварин 1. Планирана је набавка наставних средстава и опреме за новоотворени смер, која ће се реализовати у 2017. години.			

Ред. бр. СП	Стратешки приоритети СП	Активности / Пројекти за реализацију приоритета (А/П)	Учесници у реализацији активности: Одговорност (О) и партнери (Пр) за реализацију пројеката	Оријентациони износи и извори финансирања А и П	Рокови реализације А и П (фаза П)
<b>Тематска област: 3.3. Јавне службе</b>					
<b>Планско решење: 4) Здравствена заштита</b>					
<b>А. Планска решења утврђена РПП ШПРРО као приоритет до 2015. чија се реализација остварује у периоду 2016-2020.</b>					
1.	Реновирање и доградња постојећих капацитета примарне, секундарне и терцијарне здравствене заштите у складу са важећим нормативима.	1. Проширење постојећих капацитета Завода за стоматологију Крагујевац у циљу јачања стоматолошке здравствене заштите особа са посебним потребама 2. Оснивање Центра за физикалну медицину и рехабилитацију 3. Реконструкција и адаптација сеоских амбуланти Дома здравља Крагујевац 4. Оснивање и изградња Опште болнице Крагујевац 5. Оснивање Завода за здравствену заштиту студената Крагујевац и адаптација простора за рад нове установе	ИЈЗ Кг 1. О: Завод за стоматологију Крагујевац, Клинички центар Крагујевац Пр: ЈЛС, донатори 2. О: Завод за здравствену заштиту радника Крагујевац Пр: ЈЛС 3. . О: Дом здравља Крагујевац Пр: ЈЛС 4. О: МЗд Пр: ЈЛС 5. О: Дом здравља Крагујевац Пр: МЗд, ЈЛС	1. 13.530.000 РСД Буџет ЈЛС, донације 2. 3.690.000 РСД Буџет ЈЛС, донације 3. 7.380.000 РСД Буџет ЈЛС, донације 4. 1.845.000.000 РСД Буџет РС, Буџет ЈЛС, потенцијално међународни извори финансирања 5. 6.150.000 РСД Буџет ЈЛС, донације	1-5. -
		<i>Статус реализације за 2016. годину</i> ИЈЗ Кг 1. Пројекат је у току. У оквиру Завода за стоматологију припремљена је пројектна документација за Канцеларију за јавна			

Ред. бр. СП	Стратешки приоритети СП	Активности / Пројекти за реализацију приоритета (А/П)	Учесници у реализацији активности: Одговорност (О) и партнери (Пр) за реализацију пројеката	Оријентациони износи и извори финансирања А и П	Рокови реализације А и П (фаза П)
<b>Тематска област: 3.3. Јавне службе</b>					
<b>Планско решење: 4) Здравствена заштита</b>					
<b>А. Планска решења утврђена РПП ШПРРО као приоритет до 2015. чија се реализација остварује у периоду 2016-2020.</b>					
		<p>улагања Владе Републике Србије која се односи на ОП блок.</p> <p>2. Пројекат је у току. Центар за физикалну медицину и рехабилитацију функционише у оквиру Завода за здравствену заштиту радника Крагујевац;</p> <p>3. Пројекат је завршен. Реализоване су планиране активности и завршена је реконструкција и адаптација сеоских амбуланти Дома здравља Крагујевац.</p> <p>4. Пројекат није реализован. Град је уместо Опште болнице добио финансијска средства за реконструкцију Клиничког центра.</p> <p>5. Пројекат није реализован. Завод за здравствену заштиту студената Крагујевац није основан због недостатка просторног капацитета.</p> <p>Напомена: Предложена је промена активности, рокова реализације, износа и извора финансирања.</p>			
ЗЈЗ Кв					
		1. Завршетак изградње зграде Завода за јавно здравље Краљево (зграда Завода срушена у земљотресу 3.11.2010)	1. О: ЗЈЗ Кв Пр: МЗд, МП, ЕИБ	1. 90.000.000,00 РСД кредит ЕИБ, сопствена средства	1. -
<i>Статус реализације за 2016. годину</i>					
ЗЈЗ Кв					
1. Није било активности у 2016. години. Напомена: Предложене су промене детаљне разраде стратешког приоритета.					
Општина Свилајнац					
		1. Адаптација и санација амбуланте у селу Кушиљево 2. Израда техничке документације и извођење радова на адаптацији и санацији амбуланти у селима: Бобово, Војска, Грабовац, Седларе	1. О: ЈЛС, Канцеларија за управљање јавним улагањима Пр: ДЗ	1. 45.000.000,00 РСД Буџет ЈЛС	1. -
<i>Статус реализације за 2016. годину</i>					
Општина Свилајнац					
1. Активност је реализована, амбуланта у Кушиљеву је санирана. 2. Активност је делимично реализована: Урађена је техничка документација и изведени су радови на адаптацији и санацији амбуланти у Бобову и Седлару. Није урађена документација за амбуланте у Војски и Грабовцу.					



Ред. бр. СП	Стратешки приоритети СП	Активности / Пројекти за реализацију приоритета (А/П)	Учесници у реализацији активности: Одговорност (О) и партнери (Пр) за реализацију пројеката	Оријентациони износи и извори финансирања А и П	Рокови реализације А и П (фаза П)
<b>Тематска област: 3.3. Јавне службе</b>					
<b>Планско решење: 4) Здравствена заштита</b>					
<b>А. Планска решења утврђена РПП ШПРРО као приоритет до 2015. чија се реализација остварује у периоду 2016-2020.</b>					
		Општина Рача			
		1. Санација и реконструкција објекта Дома здравља у Рачи	1. О: Дом здравља „Милоје Хаџић-Шуле“ Пр: МЗд, ЈЛС	1. 12.000.000,00 РСД Буџет ЈЛС, Буџет РС	1. 2016
<i>Статус реализације за 2016. годину</i> Општина Рача 1. Започела је израда пројектно-техничке документације за реконструкцију објекта.					
2.	Јачање капацитета примарне здравствене заштите у пружању превентивних услуга.	ИЈЗ Кг			
		1. Оснивање Центра за заштиту здравља младих радника 2. Превенција професионалног стреса 3. Кардио плус клуб C+Club 4. Оснивање Центра за ментално здравље 5. Јачање капацитета Саветовалишта за младе 6. Јачање капацитета Саветовалишта за дијабетес	1. О: Завод за здравствену заштиту радника Крагујевац, Дом здравља Крагујевац Пр: ЈЛС, донатори 2. О: Завод за хитну медицинску помоћ Крагујева Пр: ЈЛС 3. О: Клинички центар Крагујевац Пр: ЈЛС, Завод за хитну медицинску помоћ Крагујевац, Дом здравља Крагујевац, , невладин сектор 4. О: Дом здравља Крагујевац, Центар за социјални рад Крагујевац Пр: ЈЛС 5. О: Дом здравља Крагујевац Пр: ЈЛС 6. О: Дом здравља Крагујевац Пр: ЈЛС, невладин сектор	1-6. Буџет ЈЛС, донације 1. 1.230.000 РСД 2. 1.230.000 РСД 3. 1.230.000 РСД 4. 6.150.000 РСД 5. 615.000 РСД 6. 615.000 РСД	1. 2016-2017. 2. 2016-2017. 3. 2016-2018. 4. 2016-2017. 5-6. Континуална активност
<i>Статус реализације за 2016. годину</i>					

Ред. бр. СП	Стратешки приоритети СП	Активности / Пројекти за реализацију приоритета (А/П)	Учесници у реализацији активности: Одговорност (О) и партнери (Пр) за реализацију пројеката	Оријентациони износи и извори финансирања А и П	Рокови реализације А и П (фаза П)
<b>Тематска област: 3.3. Јавне службе</b>					
<b>Планско решење: 4) Здравствена заштита</b>					
<b>А. Планска решења утврђена РПП ШПРРО као приоритет до 2015. чија се реализација остварује у периоду 2016-2020.</b>					
		ИЈЗ Кг 1. Пројекат Центра за заштиту здравља младих радника није реализован. 2. Пројекат је у току. Превенција професионалног стреса се реализује у оквиру Завода за хитну медицинску помоћ. 3. Пројекат је у току. Кардио плус клуб С+Club се реализује у оквиру Завода за хитну медицинску помоћ. 4. Пројекат је започет. Конкурсна документација за реализацију пројекта оснивања Центра за ментално здравље поднета је за ИПА 2013. 5. Пројекат је у току. Јачање капацитета Саветовалишта за младе реализује се кроз радионице и саветовања. 6. Пројекат је у току. Јачање капацитета Саветовалишта за дијабетес реализује се у Дому здравља кроз едукацију запослених и оболелих лица.			
		Општина Рача			
		1. Набавка основне опреме за Дом здравља и опремање саветовалишта 2. Коришћење постојеће опреме у пуном обиму 3. Активирање имунохемијског анализатора	1. О: Дом здравља „Милоје Хаџић-Шуле“ Пр: МЗд, ЈЛС 2-3. О: Дом здравља „Милоје Хаџић-Шуле“	1. 840.000 РСД Буџет ЈЛС, Буџет РС 2. 400.000 РСД Буџет РС 3. 50.000 РСД Буџет ЈЛС	1. - 2. Континуална активност 3. -
		<i>Статус реализације за 2016. годину</i> Општина Рача 1. Није започела припрема активности. 2. Реализација активности је у току. 3. Није започела припрема активности.			
3	Повећање доступности примарне здравствене заштите корисницима, нарочито на руралном подручју, организовањем мобилних здравствених тимова, интегрисаним пружањем услуга здравствене и социјалне заштите, и пружањем	ИЈЗ Кг			
		1. Опремање диспечерског центра Завода за хитну медицинску помоћ Крагујевац 2. Набавка возила за специјалне намене Реанимобил 3. Едукација здравствених радника из области збрињавања животно угрожених пацијената 4. Набавка возила за превоз	1-2. О: Завод за хитну медицинску помоћ Крагујевац Пр: ЈЛС 3. О: Завод за хитну медицинску помоћ Крагујевац, Факултет медицинских наука Крагујевац 4. О: Завод за хитну медицинску помоћ Крагујевац	1-5, 8-10. Буџет ЈЛС, донације 1. 1.230.000 РСД 2. 4.920.000 РСД 3. 123.000 РСД 4. 6.150.000 РСД 5. 1.845.000 РСД 6. 4.920.000 РСД/год. Буџет ЈЛС, донације,	1-2. - 3. Континуална активност 4. – 5-9. Континуална активност 10. – 11. Континуална активност

Ред. бр. СП	Стратешки приоритети СП	Активности / Пројекти за реализацију приоритета (А/П)	Учесници у реализацији активности: Одговорност (О) и партнери (Пр) за реализацију пројеката	Оријентациони износи и извори финансирања А и П	Рокови реализације А и П (фаза П)
<b>Тематска област: 3.3. Јавне службе</b>					
<b>Планско решење: 4) Здравствена заштита</b>					
<b>А. Планска решења утврђена РПП ШПРРО као приоритет до 2015. чија се реализација остварује у периоду 2016-2020.</b>					
	квалитетне прехоспиталне хитне медицинске помоћи.	<p>пацијената на хемодијализу у Заводу за хитну медицинску помоћ Крагујевац</p> <p>5. Програм превентивне стоматолошке заштите деце</p> <p>6. Јачање капацитета Службе за интегрисану кућну негу са акцентом на социјално угрожене категорије, пре свега са сеоског подручја</p> <p>7. Јачање капацитета Дневног боравка за стара лица</p> <p>8. Јачање капацитета Прихватилишта за децу, одрасла и старија лица и жртве насиља у породици</p> <p>9. Јачање капацитета Саветовалишта за брак и породицу</p> <p>10. Хитн(и)ја помоћ-набавка дефибрилатора и едукације лаика за пружање прве помоћи</p> <p>11. Јачање капацитета и сарадња са носиоцем и учесницима у систему јавног здравља Крагујевац</p>	<p>Пр: ЈЛС</p> <p>5. О: Завод за стоматологију Крагујевац</p> <p>Пр: ЈЛС, невладин сектор</p> <p>6. О: Дом здравља Крагујевац, Центар за социјални рад Крагујевац, Центар за развој услуга социјалне заштите "Кнегиња Љубица"</p> <p>Пр: ЈЛС</p> <p>7. О: Центар за социјални рад Крагујевац, Центар за развој услуга социјалне заштите "Кнегиња Љубица" Крагујевац</p> <p>Пр: ЈЛС, Дом здравља Крагујевац</p> <p>8. О: Центар за социјални рад Крагујевац, Центар за развој услуга социјалне заштите "Кнегиња Љубица" и Геронтолошки центар Крагујевац</p> <p>Пр: Дом здравља Крагујевац, ЈЛС</p> <p>9. О: Центар за социјални рад Крагујевац</p> <p>Пр: Центар за развој услуга социјалне заштите "Кнегиња Љубица", Клинички центар Крагујевац, Дом здравља Крагујевац, Основно</p>	<p>учешће корисника</p> <p>7. 2.829.000 РСД/год.</p> <p>Буџет ЈЛС, донације, учешће корисника</p> <p>8. 12.300.000 РСД/год.</p> <p>9. 1.845.000 РСД/год.</p> <p>10. 3.690.000 РСД</p> <p>11. 3.690.000 РСД/год.</p> <p>Буџет ЈЛС</p>	

Ред. бр. СП	Стратешки приоритети СП	Активности / Пројекти за реализацију приоритета (А/П)	Учесници у реализацији активности: Одговорност (О) и партнери (Пр) за реализацију пројеката	Оријентациони износи и извори финансирања А и П	Рокови реализације А и П (фаза П)
<b>Тематска област: 3.3. Јавне службе</b>					
<b>Планско решење: 4) Здравствена заштита</b>					
<b>А. Планска решења утврђена РПП ШПРРО као приоритет до 2015. чија се реализација остварује у периоду 2016-2020.</b>					
			јавно тужилаштво, ЈЛС -10. О: Завод за хитну медицинску помоћ Крагујевац, Факултет медицинских наука Крагујевац Пр: ЈЛС 11. О: ИЈЗ КГ Пр: ЈЛС, Црвени крст Крагујевац		
<p><i>Статус реализације за 2016. годину</i> ИЈЗ Кг</p> <ol style="list-style-type: none"> <li>1. Реализована је опремање диспечерског центра Завода за хитну медицинску помоћ Крагујевац.</li> <li>2. Реализована је набавка 2 возила за специјалне намене Реанимобил.</li> <li>3. Реализована је активност кроз семинаре и едукацију запослених из области збрињавања животно угрожених пацијената.</li> <li>4. Реализована је набавка возила за превоз пацијената на хемодијализу у Заводу за хитну медицинску помоћ Крагујевац.</li> <li>5. Реализована је Програм превентивне стоматолошке заштите деце.</li> <li>6. Активност је делимично реализована због недостатка кадра на јачању капацитета Службе за интегрисану кућну негу.</li> <li>7. Реализовано је лиценцирање услуга за дневни боравак за стара лица.</li> <li>8. Реализовано је лиценцирана услуга, спроводи се пилот пројекат „Породични сарадник“. Недостаје стручни кадар за јачање капацитета Прихватилишта за децу, одрасла и старија лица и жртве насиља у породици.</li> <li>9. Реализује се кроз сарадњу Саветовалишта за брак и породицу са установама и волонтерским групама.</li> <li>10. Реализована је набавка дефибрилатора за Хитну помоћ и одржана едукацију лаика за пружање прве помоћи.</li> <li>11. Након доношења Закона о јавном здрављу остварена је сарадња са СКГО на изради ЈАП-а за јавно здравље.</li> </ol>					
<b>Општина Рача</b>					
		1. Формирање мобилног тима за рад у сеоским месним заједницама 2. Систематски прегледи становништва на селу 3. Адаптација објеката и отварање сеоских амбуланти у Ђурђеви и М.	1. О: Дом здравља „Милоје Хаџић-Шуле“ 2-4. О: Дом здравља „Милоје Хаџић-Шуле“ Пр: МЗ	1. 800.000,00 РСД Буџет ЈЛС 2. 2.000.000,00 РСД Буџет ЈЛС 3. 6.000.000,00 РСД, Буџет ЈЛС, Буџет РС	1-2. 2016. - 2020. 3. 2016. - 2017. 4. 2016.

Ред. бр. СП	Стратешки приоритети СП	Активности / Пројекти за реализацију приоритета (А/П)	Учесници у реализацији активности: Одговорност (О) и партнери (Пр) за реализацију пројеката	Оријентациони износи и извори финансирања А и П	Рокови реализације А и П (фаза П)
Тематска област: 3.3. Јавне службе					
<i>Планско решење: 4) Здравствена заштита</i>					
<b>А. Планска решења утврђена РПП ШПРО као приоритет до 2015. чија се реализација остварује у периоду 2016-2020.</b>					
		Крчмару 4. Кућно лечење и палијативно збрињавање		4. 800.000,00 РСД Буџет ЈЛС	
		<i>Статус реализације за 2016. годину</i> Општина Рача 1. Организовано је пружање здравствене заштите у селу Ђурђево. 2. Није започела реализација активности. 3. Завршена је адаптација и отворена сеоска амбуланта у Ђурђево. 4. Пројекат је реализован у 2016. години.			
		Општина Кнић			
		1. П: „Кућно лечење, палијативно збрињавање и хитна медицинска помоћ“	1. О: Дом здравља	1. 2.300.000 РСД Буџет ЈЛС	1. Континуална активност
		<i>Статус реализације за 2016. годину</i> Општина Кнић 1. Кућно лечење, палијативно збрињавање и хитна медицинска помоћ се одвијају као редовне услуге у складу са здравственом заштитом одраслих: Извор финансирања је буџет ЈЛС (у 2016. години са 2.740.000,00 РСД). Формирана су саветовалишта за дијабетес у Книћу, Топоници и Гружи.			

Ред. бр. СП	Стратешки приоритети СП	Активности / Пројекти за реализацију приоритета (А/П)	Учесници у реализацији активности: Одговорност (О) и партнери (Пр) за реализацију пројеката	Оријентациони износи и извори финансирања А и П	Рокови реализације А и П (фаза П)
<b>Тематска област: 3.3. Јавне службе</b>					
<b>Планско решење: 5) Социјална заштита</b>					
<b>А. Планска решења утврђена РПП ШПРРО као приоритет до 2015. чија се реализација остварује у периоду 2016-2020.</b>					
1.	Развијање разноврсних социјалних услуга усаглашених са потребама корисника које се приоритетно задовољавају у локалној заједници и породици (природном окружењу), а омогућавају избор најмање рестриктивне услуге за корисника.	МРЗБСП			
		1. Имплементација Стратегије развоја социјалне заштите 2. Деинституционализација и развој мреже услуга у заједници 3. Усвајање уредбе о наменским трансферима 4. Расписивање конкурса за ЈЛС и невладине организације, односно удружења грађана ради обезбеђења, подстицаја и развоја услуга социјалне заштите из надлежности ЈЛС које није могуће обезбедити на други начин у потребном обиму	1-4. О: МРЗБСП, ЈЛС Пр: Установе социјалне заштите, НВО	1-4. Буџет РС, Буџети ЈЛС	1-4. . Континуална активност
		<i>Статус реализације за 2016. годину</i> МРЗБСП 1-4. Нису дате информације.			
		Град Крагујевац			
		1. Развијање услуга којима се пружа подршка деци са сметњама у развоју ("Асистент у породици"), особама са инвалидитетом ("Персонална асистенција за особе за инвалидитетом"), 2. Унапређење капацитета пружаоца услуга у смислу функционалних и структуралних стандарда установа социјалне заштите 3. Унапређење стручних капацитета пружалаца услуга социјалне заштите	1. О: Центар за социјални рад "Солидарност", Центар "Кнегиња Љубица" Крагујевац Пр: ЈЛС, МРЗБСП, цивилни сектор 2. ЈЛС, МРЗБСП, Центар за социјални рад "Солидарност", Центар "Кнегиња Љубица" Крагујевац, цивилни сектор 3. ЈЛС, Центар за социјални рад "Солидарност", Центар "Кнегиња Љубица"	1-3. Буџет ЈЛС, Буџет РС, донације 1. 6.150.000 РСД 2. 5.535.000 РСД 3. 4.920.000 РСД	1-3. Континуалне активности

Ред. бр. СП	Стратешки приоритети СП	Активности / Пројекти за реализацију приоритета (А/П)	Учесници у реализацији активности: Одговорност (О) и партнери (Пр) за реализацију пројеката	Оријентациони износи и извори финансирања А и П	Рокови реализације А и П (фаза П)
<b>Тематска област: 3.3. Јавне службе</b>					
<b>Планско решење: 5) Социјална заштита</b>					
<b>А. Планска решења утврђена РПП ШПРРО као приоритет до 2015. чија се реализација остварује у периоду 2016-2020.</b>					
		<i>Статус реализације за 2016. годину</i> Град Крагујевац 1 3. Нису дате информације.			
		Општина Рековац			
		1. Сагледавање потреба корисника, дефинисање активности на основу сагледаних потреба и креирање услуга уз активну партиципацију корисника, израда базе података са исказаним потребама корисника	1. О: Установе социјалне и здравствене заштите Пр: НВО, ЈЛС,	1. 2.000.000,00 РСД Буџет ЈЛС, Буџет РС, донације	1. -
		<i>Статус реализације за 2016. годину</i> Општина Рековац 1. Није било активности у 2016. години.			
2.	Омогућавање останка већег броја деце, одраслих и старијих у биолошкој, сродничкој или другој породици, смањивање броја деце у установама и смањивање потреба за смештајем одраслих и старијих грађана у установама социјалне заштите.	МРЗБСП			
		1. Имплементација Стратегије развоја социјалне заштите 2. Даљи развој хранитељства, породичног смештаја и специјализованог хранитељства 3. Деинституционализација и развој мреже услуга у заједници	1-3. О: МРЗБСП, Центри за социјални рад Пр: Центри за породични смештај и усвојење	1-3. Буџет РС	1-3. Континуиалне активности
		<i>Статус реализације за 2016. годину</i> МРЗБСП 1 –3. Нису дате информације.			
		Град Крагујевац			
		1. Побољшање положаја деце и младих из угрожених група (деца улице, деца и млади који излазе из система социјалне заштите, деца и млади из хранитељских породица и установа), кроз минимум 3 програма	1. О: Центар за породични смештај и усвојење, Центар "Кнегиња Љубица", Град Крагујевац, Центар за социјални рад "Солидарност" 2. О: Центар за социјални рад	1. 2.460.000 РСД Буџет ЈЛС, донације 2. 4.305.000 РСД Буџет РС, Буџет ЈЛС 3. 4.305.000 РСД Буџет РС, Буџет ЈЛС	1-3. Континуиалне активности

Ред. бр. СП	Стратешки приоритети СП	Активности / Пројекти за реализацију приоритета (А/П)	Учесници у реализацији активности: Одговорност (О) и партнери (Пр) за реализацију пројеката	Оријентациони износи и извори финансирања А и П	Рокови реализације А и П (фаза П)
<b>Тематска област: 3.3. Јавне службе</b>					
<b>Планско решење: 5) Социјална заштита</b>					
<b>А. Планска решења утврђена РПП ШПРРО као приоритет до 2015. чија се реализација остварује у периоду 2016-2020.</b>					
		<p>2. Подизање степена доступности услуга деци и младима путем јачања међусекторске сарадње, унапређења ефикасности постојећег протокола, размене информација, познавања надлежности и међусобног уважавања различитих социјалних актера</p> <p>3. Повећати укљученост родитеља и број корисника (услуге за породице са децом у ризику и породице са децом у развоју као и услуге повремениог породичног смештаја) за 10%</p>	<p>"Солидарност", Центар "Кнегиња Љубица" Пр: ЈЛС, МРЗБСП</p> <p>3. О: Центар за развој услуга социјалне заштите "Кнегиња Љубица", Црвени крст Крагујевац, Центар за социјални рад "Солидарност" Пр: ЈЛС, цивилни сектор</p>		
<p><i>Статус реализације за 2016. годину</i> Град Крагујевац</p> <p>1. реализују се активности на развоју услуга којима се пружа подршка деци са сметњама у развоју („Асистент у породици»), и особама са инвалидитетом („Персонална асистенција за особе са инвалидитетом“).</p> <p>2. Прослеђени су предлози вишим нивоима одлучивања за унапређење капацитета пружаоца услуга у смислу функционалних и за унапређење капацитета пружаоца услуга у смислу функционалних и структуралних стандарда установа социјалне заштите.</p> <p>3. Реализоване су активности кроз бројне едукације у области породичноправне заштите ради унапређења стручних капацитета пружалаца услуга социјалне заштите.</p>					
3.	Одржавање и унапређење заштите за најугроженије категорије становништва, посебно у најнеразвијенијим крајевима, ефикасним пружањем постојећих и нових услуга заштите.	<p>1. Имплементација Стратегије развоја социјалне заштите</p> <p>2. Подршка кроз измене и допуне Закона о социјалној заштити (израда Нацрта закона је у току)</p>	<p>МРЗБСП</p> <p>1. О: МРЗБСП, ЈЛС Пр: Установе социјалне заштите, НВО</p> <p>2. О: МРЗБСП</p>	<p>1. Буџет РС, Буџети ЈЛС</p> <p>2. -</p>	<p>1. Континуална активност</p> <p>2. 2016.</p>
<p><i>Статус реализације за 2016. годину</i> МРЗБСП</p> <p>1-2. Нису дате информације.</p>					



Ред. бр. СП	Стратешки приоритети СП	Активности / Пројекти за реализацију приоритета (А/П)	Учесници у реализацији активности: Одговорност (О) и партнери (Пр) за реализацију пројеката	Оријентациони износи и извори финансирања А и П	Рокови реализације А и П (фаза П)
Тематска област: 3.3. Јавне службе					
Планско решење: 5) Социјална заштита					
А. Планска решења утврђена РПП ШПРРО као приоритет до 2015. чија се реализација остварује у периоду 2016-2020.					
		Град Крагујевац			
		<p>1. Подстицање, креирање и спровођење свих видова превентивних активности, информисање и едуковање корисника социјалне заштите</p> <p>2. Унапређење доступности и функционалности постојећих ванинституционалних услуга за стара и хронично оболела лица, посебно у сеоским срединама, и развој минимум 3 нове услуге ванинституционалне заштите за стара лица</p> <p>3. Унапређење постојећих, успостављање и развој нових (недостајућих) сервиса – услуга за особе са инвалидитетом на сеоском подручју</p> <p>4. Унапређење квалитета живота одраслих особа и породица у стању социјалне потребе кроз унапређење квалитета постојећих и развој нових услуга на сеоском подручју</p>	<p>1. О: Центар за социјални рад, Центар "Кнегиња Љубица" Крагујевац, Црвени крст Крагујевац Пр: ЈЛС</p> <p>2. О: Центар за социјални рад, Центар "Кнегиња Љубица" Пр: ЈЛС, цивилни сектор</p> <p>3. О: Центар за социјални рад, Центар "Кнегиња Љубица"</p> <p>4. О: Центар за социјални рад, Центар "Кнегиња Љубица" Пр: ЈЛС, цивилни сектор, Дом здравља</p>	<p>1. 1.230.000 РСД Буџет ЈЛС, донације</p> <p>2. 6.150.000 РСД Буџет ЈЛС, Буџет РС, донације</p> <p>3. 4.920.000 РСД Буџет ЈЛС, Буџет РС, донације</p> <p>4. 6.150.000 РСД Буџет ЈЛС, Буџет РС, донације</p>	1-4. -
Статус реализације за 2016. годину					
Град Крагујевац					
<p>1. Реализују се активности кроз поршку Града у програмима и пројектима удржења из области социјалне заштите, и у установама у систему социјалне заштите.</p> <p>2. Реализује се кроз пружање подршке пројектима цивилног сектора.</p> <p>3. Завршен је пројекат и обезбеђена доступност особама са инвалидитетом на сеоском подручју.</p> <p>4. Завршен је пројекат. Реализоване су активности кроз доделу пакета помоћи, унапређење и побољшање услова становања, унапређење квалитета живота кроз помоћ у доходним активностима.</p>					

Ред. бр. СП	Стратешки приоритети СП	Активности / Пројекти за реализацију приоритета (А/П)	Учесници у реализацији активности: Одговорност (О) и партнери (Пр) за реализацију пројеката	Оријентациони износи и извори финансирања А и П	Рокови реализације А и П (фаза П)
<b>Тематска област: 3.3. Јавне службе</b>					
<b>Планско решење: 5) Социјална заштита</b>					
<b>А. Планска решења утврђена РПП ШПРРО као приоритет до 2015. чија се реализација остварује у периоду 2016-2020.</b>					
		Општина Рековац			
		1. Формирање интерсекторских мобилних тимова у циљу обезбеђења техничке подршке угроженим категоријама становништва у остваривању права из области социјалне и здравствене заштите	1. О: Установе социјалне и здравствене заштите Пр: ЈЛС, НВО	1. 1.500.000,00 РСД Буџет ЈЛС, Буџет РС	1. Континуиалне активности
<i>Статус реализације за 2016. годину</i> Општина Рековац					
1. Формирани су тимови. Обављена је годишња ревизија социјалне помоћи, годишња ревизија старатељства и смештаја у установама социјалне заштите. Тимови су обилазили кориснике према исказаној потреби. Посебни тимови утврђују чињенична стања на терену за: једнократну новчану помоћ, насиље у породици и слично.					
		Општина Варварин			
		1. Повећање броја корисника услуга социјалне заштите	1. О: Центар за социјални рад Тићевац и Варварин, Црвени крст Пр: ЈЛС	1. Буџет РС, Буџет ЈЛС, донације	1. Континуалне активности
<i>Статус реализације за 2016. годину</i> Општина Варварин					
1. У 2016. години уведена је нова услуга - помоћ у кући за стара лица што је резултирало повећањем броја корисника. Нови број корисника износи 50.					
		Општина Кнић			
		1. Успостављање сервиса за помоћ у кући старим лицима 2. Саветовалиште за децу са посебним потребама и породице ОСИ 3. Помоћ у кући деци са инвалидитетом	1. О: ЦСР Пр: ЈЛС, Црвени крст 2-3. О: ЦСР, Дом здравља Пр: ЈЛС	1-3. Буџет ЈЛС, донације 1. 1.537.500 РСД 2. 2.562.459 РСД/год. 3. 2.562.459 РСД/год.	1. - 2-3. Континуалне активности
<i>Статус реализације за 2016. годину</i> Општина Кнић					

Ред. бр. СП	Стратешки приоритети СП	Активности / Пројекти за реализацију приоритета (А/П)	Учесници у реализацији активности: Одговорност (О) и партнери (Пр) за реализацију пројеката	Оријентациони износи и извори финансирања А и П	Рокови реализације А и П (фаза П)
Тематска област: 3.3. Јавне службе					
Планско решење: 5) Социјална заштита					
А. Планска решења утврђена РПП ШПРРО као приоритет до 2015. чија се реализација остварује у периоду 2016-2020.					
		1. „Помоћ у кући“ сервиси за помоћ старим лицима на територији општине Кнић ЦСР финансирани су из буџета ЈЛС у две фазе (400.424,00 + 605.460,00 РСД). „Помоћ у кући старим инвалидним лицима у руралној средини“ финансирани су из средстава НСЗ, МРЗБСП и ЈЛС. 1-3. Нису дате информације.			
4	Рехабилитација постојеће мреже центара социјалне заштите-подизањем квалитета објеката и услуга, проширењем капацитета за нове садржаје, унапређењем постојећих и увођењем нових услуга, развојем иновативних програма социјалне заштите и друго	МРЗБСП			
		1. Имплементација Стратегије развоја социјалне заштите 2. Усвајање уредбе о наменским трансферима 3. Деинституционализација и развој мреже услуга у заједници	1-3. О: МРЗБСП, ЈЛС Пр: Установе социјалне заштите, НВО	1,3. Буџет РС, Буџети ЈЛС 2. -	1, 3. Континуалне активности 2.-
		<i>Статус реализације за 2016. годину</i> МРЗБСП 1-3. Нису дате информације.			
		Град Крагујевац			
		1. Унапређење капацитета пружаоца услуга у смислу функционалних и структуралних стандарда установа социјалне заштите 2. Развој просторних капацитета за услуге у социјалној заштити и унапређење услова становања за социјално угрожене породице 3. Повећање учешћа стручних радника у континуираном стручном усавршавању за 30 % 4. Повећање учешћа стручних радника и стручних сарадника у реализацији услуга	1. О: ЦСР Пр: ЈЛС, МРЗБСП, цивилни сектор 2. О: ЦСР Пр: ЈЛС, МРЗБСП, цивилни сектор, 3. О: Центар за социјални рад, Центар "Кнегиња Љубица" Пр: ЈЛС, МРЗБСП 4. О: Центар за социјални рад, Центар "Кнегиња Љубица" Пр: ЈЛС	1. 3.690.000 РСД Буџет ЈЛС, Буџет РС, донације 2. 3.690.000 РСД Буџет ЈЛС, донације 3. 4.920.000 РСД Буџет ЈЛС, Буџет РС, донације 4. 3.690.000 РСД Буџет ЈЛС, донације	1-4. Континуалне активности
	<i>Статус реализације за 2016. годину</i> Град Крагујевац				

Ред. бр. СП	Стратешки приоритети СП	Активности / Пројекти за реализацију приоритета (А/П)	Учесници у реализацији активности: Одговорност (О) и партнери (Пр) за реализацију пројеката	Оријентациони износи и извори финансирања А и П	Рокови реализације А и П (фаза П)
<b>Тематска област: 3.3. Јавне службе</b>					
<b>Планско решење: 5) Социјална заштита</b>					
<b>А. Планска решења утврђена РПП ШПРРО као приоритет до 2015. чија се реализација остварује у периоду 2016-2020.</b>					
		1-4. Нису дате информације.			
		Општина Рековац			
		1. Ојачање капацитета центара социјалне заштите обједињавајући локалне људске материјалне и техничке ресурсе који би допринели пружању свеобухватнијих услуга 2. Помоћ у кући за стара лица и подршка породицама са децом ометеном у развоју кроз обезбеђење правног и финансијског основа за пружање стручних, благовремених и финансијски најисплативијих услуга	1. О: Центар за социјални рад Пр: ЈЛС, установе здравствене и социјалне заштите, МЗ и НВО 2. О: Установе социјалне и здравствене заштите Пр: ЈЛС, НВО	1. 2.500.000 РСД Буџет ЈЛС, Буџет РС -2. 8.000.000 РСД Буџет ЈЛС, Буџет РС, донације	1-2. Континуалне активности
		<i>Статус реализације за 2016. годину</i> Општина Рековац 1. Ангажовани су додатни радници које финансира Општина Рековац. 2. Помоћ у кући се реализује преко пројекта „Геренто домаћице“.			
		Општина Трстеник			
		1. Проширење капацитета постојећих центара социјалне заштите и подизање квалитета пружених услуга, изградња капацитета за смештај старих.	1. О: Центар за социјални рад, Пр: ЈЛС, Удружење грађана	1. Буџет ЈЛС, Буџет РС	1. Континуалне активности
		<i>Статус реализације за 2016. годину</i> Општина Трстеник 1. Нису дате информације.			
		Општина Варварин			
		1. Развој услуга клуба за стара лица	1. О: Центар за социјални рад Ћићевац и Варварин Пр: ЈЛС	1. Буџет РС, Буџет ЈЛС, донације	1. -
		<i>Статус реализације за 2016. годину</i>			

Ред. бр. СП	Стратешки приоритети СП	Активности / Пројекти за реализацију приоритета (А/П)	Учесници у реализацији активности: Одговорност (О) и партнери (Пр) за реализацију пројеката	Оријентациони износи и извори финансирања А и П	Рокови реализације А и П (фаза П)
<b>Тематска област: 3.3. Јавне службе</b>					
<b>Планско решење: 5) Социјална заштита</b>					
<b>А. Планска решења утврђена РПП ШПРРО као приоритет до 2015. чија се реализација остварује у периоду 2016-2020.</b>					
		Општина Варварин 1. Није било активности у 2016. години.			
		Општина Кнић			
		1. Изградња Регионалног центра са прихватилицом за старе са прихватном станицом у Равном Гају	1. О: МРЗБСП Пр: ЈЛС из региона	1. 6.765.000 РСД Буџет РС; Буџет ЈЛС, донације	1. 2019.
		<i>Статус реализације за 2016. годину</i> Општина Кнић 1. Урађен је пројекат и прибављена грађевинска дозвола за за прву фазу реконструкције објекта Регионалног центра за прихва старих лица у Равном Гају. Средства је обезбедила Канцерарија за јавна улагања. Реализација радова ће бити у 2017. години.			

Ред. бр. СП	Стратешки приоритети СП	Активности / Пројекти за реализацију приоритета (А/П)	Учесници у реализацији активности: Одговорност (О) и партнери (Пр) за реализацију пројеката	Оријентациони износи и извори финансирања А и П	Рокови реализације А и П (фаза П)
<b>Тематска област: 3.3. Јавне службе</b>					
<b>Планско решење: 6) Култура</b>					
<b>А. Планска решења утврђена РПП ШПРРО као приоритет до 2015. чија се реализација остварује у периоду 2016-2020.</b>					
1.	Субвенционисање јавног и приватног сектора из републичких фондова и донација и укључивање непрофитног сектора у развој нових услуга, развој посебних програма, и организација мобилне културне понуде на руралном подручју.	Општина Рача			
		1. Унапређење рада аматерског позоришта у Рачи и одржавање фестивала за аматерска позоришта 2. Подстицање младих општине Рача кроз очување народне традиције 3. Оживљавање културно-уметничких манифестација и неговање народне традиције	1-3. О: Културни центар "Радоје Домановић" Рача Пр: ЈЛС, МКИ, МЗ	1. 250.000,00 РСД Буџет ЈЛС, Буџет РС, донације 2. 600.000,00 РСД Буџет ЈЛС 3. 600.000,00 РСД Буџет ЈЛС, Буџет РС, донације	1-3. Континуалне активности
		<i>Статус реализације за 2016. годину</i> Општина Рача			

Ред. бр. СП	Стратешки приоритети СП	Активности / Пројекти за реализацију приоритета (А/П)	Учесници у реализацији активности: Одговорност (О) и партнери (Пр) за реализацију пројеката	Оријентациони износи и извори финансирања А и П	Рокови реализације А и П (фаза П)
<b>Тематска област: 3.3. Јавне службе</b>					
<b>Планско решење: 6) Култура</b>					
<b>А. Планска решења утврђена РПП ШПРРО као приоритет до 2015. чија се реализација остварује у периоду 2016-2020.</b>					
		1. Није било активности у 2016. години. 2. Пројекат је реализован. Набављена је опрема за фолклорни ансамбл. Организован је годишњи концерт фолклора. 3. Реализација активности је у току. Формирана је певачка група и фолклорни ансамбл.			
		Општина Аранђеловац			
		1. Сусрети села региона	1. О: ЈЛС региона Пр: МКИ, МПЗЖС, МЗ	1. 246.000,00 РСД Буџети ЈЛС региона	1. -
		<i>Статус реализације за 2016. годину</i> Општина Аранђеловац			
		1. Пројекат Сусрети села региона Шумадије и Поморавља реализује се у организацији Културно просветне заједнице региона Шумадије и Поморавља у коме јединице локалне самоуправе шаљу победнике са локалних манифестација Сусрети села, али не учествују у финансирању организације манифестације. Општина Аранђеловац организује у континуитету 45 година манифестацију Сусрети села општине Аранђеловац и шаље своје представнике на регионалне и републичке смотре.			
		Општина Топола			
		1. Набавка библиобуса 2. Сликарска колонија у Липовцу 3. Сабор изворног народног стваралаштва 4. Фестивал дуодраме Топола 5. Видовдански рок концерт	1. О: ЈЛС Пр: Фондација Новак Ђоковић 2. О: Културни центар Топола Пр: ЈЛС, МЗ Липовац, МКИ, Туристичка организација „Опленац“, МТТТ 3-4. О: Културни центар Топола Пр: ЈЛС 5. О: Културни центар Топола Пр: ЈЛС, МОС	1. 5.500.152,00 РСД донација 2. 1.000.000,00 РСД Буџет ЈЛС, Буџет РС 3. 800.000,00 РСД Буџет ЈЛС, Буџет РС донације 4. 500.000,00 РСД Буџет ЈЛС 5. - Буџет ЈЛС, Буџет РС	1. 2016. 2-5. Континуалне активности
		<i>Статус реализације за 2016. годину</i> Општина Топола			
		1. Није реализовано, јер средства за реализацију овог пројекта још нису обезбеђена. 2. Одржана је 44. Сликарска колонија по реду у Липшовцу у току августа месеца. У току седам дана окупило се десетак сликара који су били смештени код сеоских домаћина. 3. У оквиру манифестације „Опленачка берба“ организован је Сабор изворног народног стваралаштва. Сабор окупља			

Ред. бр. СП	Стратешки приоритети СП	Активности / Пројекти за реализацију приоритета (А/П)	Учесници у реализацији активности: Одговорност (О) и партнери (Пр) за реализацију пројеката	Оријентациони износи и извори финансирања А и П	Рокови реализације А и П (фаза П)
<b>Тематска област: 3.3. Јавне службе</b>					
<b>Планско решење: 6) Култура</b>					
<b>А. Планска решења утврђена РПП ШПРРО као приоритет до 2015. чија се реализација остварује у периоду 2016-2020.</b>					
		<p>близу 500 учесника који су победници сабора који се током календарске године одржавају у Србији. Категорије такмичења су: изворно певање и и играње и свирања на традиционалним инструментима. Сабор је заједно са Опленачком бербом уврстио у мрежу „Изузетних дестинација Европе у Србији“ у категорији туризам и локално нематеријално културно наслеђе.</p> <p>4. У току прве недеље септембра организовано је 6 представа у оквиру фестивала дуодраме.</p> <p>5. Видовдански рок концерт је одржан 8. пут по реду 2016.године и окупио је велики број гледалаца. Учесници концерта су по традицији били бендови из Тополе и група „357“.</p>			
		<b>Општина Кнић</b>			
		<p>1. Ликовна колонија „Гружанска јесен“ (Међународна културна манифестација која постоји 20 година)</p> <p>2. Организација позоришних представа за децу школског узраста</p> <p>3. Набавка озвучења и видео опреме за потребе домова културе у општини Кнић</p> <p>4. Културна манифестација „Разиграна Гружа“</p> <p>5. Дани „Стевана Книћанина“</p>	<p>1-3. О:Центар за културу, туризам и спорт-Кнић Пр: ЈЛС</p> <p>4-5. О: Центар за културу, туризам и спорт – Кнић Пр: Културно- уметничка друштва општине Кнић</p>	<p>1. 850.000 РСД Буџет ЈЛС, сопствена и донаторска средства, пројектно финансирање Владе Републике Србије</p> <p>2. - сопствена и донаторска средства</p> <p>3. - Буџет ЈЛС, донаторска средства, пројектно финансирање Владе Републике Србије</p> <p>4-5. по 200.000 РСД Буџет ЈЛС</p>	1-5. Континуалне активности
		<p><i>Статус реализације за 2016. годину</i></p> <p>Општина Кнић</p> <p>1. Одржана је 21. ликовна колонија „Гружанска јесен“ у периоду од.3-10 .септембра са 18 учесника који су оставили 54 рада (утрошено је 827.446,00 РСД, извори финансирања ЈЛС са 337.000,00 РСД и МГТТ са 400.000,00 РСД и донатори).</p> <p>2-3. Нису дате информације.</p>			

Ред. бр. СП	Стратешки приоритети СП	Активности / Пројекти за реализацију приоритета (А/П)	Учесници у реализацији активности: Одговорност (О) и партнери (Пр) за реализацију пројеката	Оријентациони износи и извори финансирања А и П	Рокови реализације А и П (фаза П)
<b>Тематска област: 3.3. Јавне службе</b>					
<b>Планско решење: 6) Култура</b>					
<b>А. Планска решења утврђена РПП ШПРРО као приоритет до 2015. чија се реализација остварује у периоду 2016-2020.</b>					
		4. Одржан је 14. фестивал дечјег фолклора „Разиграна Гружа“ у време дечје недеље (извори финансирања су ЈЛС са 100.000,00 РСД и донатори - чланови КУД Гужа са 400.000,00 РСД). 5. Дани „Стеве Книћанина“ одржани су 27. септембра (извор финансирања буџет ЈЛС).			
2.	Израда регионалних и локалних програма развоја културе и интегрисање културно-образовних и других интерсекторских програма.	<b>РЗЗСК</b>			
		1. Израда програма презентације и интерпретације непокретног културног наслеђа простора обухваћеног РПП ШПРРО 2. Радионице са становништвом и децом школског узраста о значају наслеђа ради јачања капацитета локале заједнице у очувању и управљању културним наслеђем	1. О: РЗЗСК, териотиријално надлежни ЗЗСК Пр: ЈЛС, ТО 2. О: РЗЗСК, територијално надлежни ЗЗСК Пр: музеји, домови културе, основне школе, ЈЛС, МЗ	1-2. Буџет РС, Буџет ЈЛС 1. 500.000 РСД 2. 750.000 РСД	1-2. Континуална активност
<i>Статус реализације за 2016. годину</i> <b>РЗЗСК</b> 1. Није било активности у 2016. години. 2. Активност се упрвој фази спроводила у РЗЗСК. Одржано је укупно седам радионица са децом школског узраста. Акредитован је програм за стручно усавршавање наставника, васпитача и стручних сарданика на тему „Непокретно културно наслеђе у служби занимљивог школског часа“ за школску 2016/2017. годину. <b>ЗЗСК Кг</b> 1. У току 2016. године извршено је више презентација непокретног културног наслеђа у држави и иностранству. 2. Радионице о презентацији науке и значаја науке у оквиру европског пројекта „Ноћ истраживача“, у коме је један од носилаца пројекта ЗЗСКг.					
<b>ЗЗСК Кг</b>					
		1. Организовање семинара и предавања на тему значаја очувања и заштите културних добара 2. Публиковање и промоција резултата активности и пројеката остварених кроз реализацију стратешких приоритета из домена	1-2. О: ЗЗСК Кг Пр: ЈЛС, Надлежни музеји, Удружења грађана	1-2. -	1-2. Континуална активност



Ред. бр. СП	Стратешки приоритети СП	Активности / Пројекти за реализацију приоритета (А/П)	Учесници у реализацији активности: Одговорност (О) и партнери (Пр) за реализацију пројеката	Оријентациони износи и извори финансирања А и П	Рокови реализације А и П (фаза П)
<b>Тематска област: 3.3. Јавне службе</b>					
<b>Планско решење: 6) Култура</b>					
<b>А. Планска решења утврђена РПП ШПРРО као приоритет до 2015. чија се реализација остварује у периоду 2016-2020.</b>					
		заштите културних добара (мобилни музеји, креативне радионице, израда каталога, презентација културног наслеђа и слично)			
<i>Статус реализације за 2016. годину</i> ЗЗСК Кг					
1. Одржан је Семинар о начинима превенције и спречавања илегалних археолошких истраживања у организацији ЗЗСКг и Полицијске управе Јагодина. 2. Нису дате информације.					
ЗЗСК Кв					
		1. Едукација деце кроз предавање и радионице о народној традицији	1. О: ЗЗСК Кв Пр: ЈЛС, МЗ, основне школе, домови културе	1. 500.000,00 РСД Буџет ЈЛС, Буџет РС	1. Континуална активност
<i>Статус реализације за 2016. годину</i> ЗЗСК Кв					
1. Није било активности у 2016. години.					
Општина Трстеник					
		1. Израда локалног програма развоја културе	1. О: Установе културе Пр: ЈЛС, НВО, МКИ	1. Буџет ЈЛС, Буџет РС, донације	1. 2016.
<i>Статус реализације за 2016. годину</i> Општина Трстеник					
1. Нису дате информације.					
Општина Врњачка Бања					
		1. Израда локалног програма развоја културе	1. О: Установе културе Пр: ЈЛС, НВО, МКИ	1. Буџет ЈЛС, Буџет РС, донације	1. 2016.
<i>Статус реализације за 2016. годину</i> Општина Врњачка Бања					
1. Није било активности у 2016. години.					

Ред. бр. СП	Стратешки приоритети СП	Активности / Пројекти за реализацију приоритета (А/П)	Учесници у реализацији активности: Одговорност (О) и партнери (Пр) за реализацију пројеката	Оријентациони износи и извори финансирања А и П	Рокови реализације А и П (фаза П)
<b>Тематска област: 3.3. Јавне службе</b>					
<b>Планско решење: 7) Спорт и рекреација</b>					
<b>А. Планска решења утврђена РПП ШПРРО као приоритет до 2015. чија се реализација остварује у периоду 2016-2020.</b>					
1.	Потпуни обухват планског подручја објектима физичке културе, уз обезбеђење минималних стандарда.	МОС			
		1. Изградња атлетског стадиона у Новом Пазару, прва фаза	1. О: МОС, ЈЛС	1. 59.915.737,00 РСД Буџет РС 39.564.263, 00 РСД Буџет ЈЛС	1. 2016.
		<i>Статус реализације за 2016. годину</i> МОС			
		1. Завршени су радови на првој фази изградње атлетског стадиона у Новом Пазару.			
		Општина Рековац			
		1. Изградња спортских терена и вишенаменског мини пич терена у Рековцу	1. О: ОШ „Светозар Марковић“ Рековац, Пољопривредно-ветеринарска школа Рековац Пр: ЈЛС, Дирекција за изградњу и урбанизам општине Рековац	1. Буџет ЈЛС, Буџет РС, донације	1. 2016.
		<i>Статус реализације за 2016. годину</i> Општина Рековац			
		1. Није било активности у 2016. години.			
Општина Кнић					
1. Израда пројектно техничке документације за изградњу спортских сала у Книћу, Гружи и Топоници 2. Изградња спортске сале у Книћу 3. Изградња спортске сале у Гружи 3. Изградња спортске сале у Топоници	1-4. О: Центар за културу, туризам и спорт- Кнић Пр: ЈЛС, Донатори, МОС, Међународни фондови	1-4. Буџет ЈЛС, Буџет РС, донације 1. 1.500.000 РСД 2. 77.000.000 РСД 3. 70.000.000 РСД 4. 64.000.000 РСД	1. 2017. 2-4. 2020.		
<i>Статус реализације за 2016. годину</i> Општина Кнић					
1. Није било активности у 2016. години. Носилац ће бити Канцеларија за инвестиције ЈЛС.					

Ред. бр. СП	Стратешки приоритети СП	Активности / Пројекти за реализацију приоритета (А/П)	Учесници у реализацији активности: Одговорност (О) и партнери (Пр) за реализацију пројеката	Оријентациони износи и извори финансирања А и П	Рокови реализације А и П (фаза П)	
<b>Тематска област: 3.3. Јавне службе</b>						
<b>Планско решење: 7) Спорт и рекреација</b>						
<b>А. Планска решења утврђена РПП ШПРРО као приоритет до 2015. чија се реализација остварује у периоду 2016-2020.</b>						
3.	Олакшавање приступа за коришћење објеката и простора у јавном власништву, као и закупа објеката у приватном власништву.	Општина Трстеник				
		1. Реконструкција спортских објеката и приступа истим ради рационалнијег коришћења	1.О: ЈЛС, МЗ, установе спорта	1. Буџет РС, Буџет ЈЛС, донације	1. -	
		<i>Статус реализације за 2016. годину</i> Општина Трстеник 1. Нису дате информације.				
		Општина Врњачка Бања				
		1. Адекватно позиционирање рекреативног спорта и спорта особа са инвалидитетом у програмима развоја спорта на нивоу општине Врњачка Бања 2. Развој неопходних механизма за реализацију планова и програма у области спортске рекреације и спорта особа са инвалидитетом на нивоу општине Врњачка Бања	1-2. О: ЈЛС, ССВБ, МОС	1-2. Буџет РС, Буџет ЈЛС, донације	1-2. Континуална активност	
		<i>Статус реализације за 2016. годину</i> Општина Врњачка Бања 1. Спортски савез Врњачка Бања у сарадњи са Спортским Центром Врњачка Бања обезбедио је бесплатне термине у Хали „Владе Дивац” Удружењу особа са инвалидитетом „Сунце“ (стони-тенис, кошарка, мали фубал, рукомет, одбојка и корективна гимнастика у постојећој теретани у самом објекту). 2. Нису дате информације.				
5.	Повећање квалитета и опремљености појединих објеката и спортских терена, претежно у руралном подручју.	Општина Кнић				
		1. Реконструкција, адаптација и изградња фудбалских игралишта на подручју општине Кнић 2. Изградња и адаптација мини пич	1. О: Центар за културу, туризам и спорт- Кнић Пр: ЈЛС, МОС, међународни фондови, Веслачки савез	1-5. Буџет ЈЛС, Буџет РС, донације 1. 64.000.000 РСД 2. 64.000.000 РСД	1-5. -	

Ред. бр. СП	Стратешки приоритети СП	Активности / Пројекти за реализацију приоритета (А/П)	Учесници у реализацији активности: Одговорност (О) и партнери (Пр) за реализацију пројеката	Оријентациони износи и извори финансирања А и П	Рокови реализације А и П (фаза П)
<b>Тематска област: 3.3. Јавне службе</b>					
<b>Планско решење: 7) Спорт и рекреација</b>					
<b>А. Планска решења утврђена РПП ШПРРО као приоритет до 2015. чија се реализација остварује у периоду 2016-2020.</b>					
		терена и пратећих објеката на подручју општине Кнић 3. Изградња инфраструктуре за одржавање такмичења из области спорта на води ( Гружанско језеро) 4. Обележавање и уређење пешачке стазе“ Борачки крш“ 5. Обележавање пешачке стазе „Каменац- Каленић“	Србије, планинарска друштва, донатори	3. 2.400.000 РСД 4. 125.000 РСД 5. 125.000 РСД	
<i>Статус реализације за 2016. годину</i> Општина Кнић 1–5. Започеле су активности на реализацији пројекта.					
Општина Лапово					
		1. Завршетак школско-спортске хале у Лапову	1.О: ЈЛС Пр: МПНТР, МОС	1. 47.000.000,00 РСД Буџет РС, буџет ЈЛС	1. 2017.
<i>Статус реализације за 2016. годину</i> Општина Лапово 1. Није било активности у 2016. години. Објекат је у својини Републике Србије.					
Општина Свилајнац					
		1. Набавка опреме и реквизита за спортске објекте и садржаје у руралним срединама	1.О: ЈЛС, школе	1. Буџет ЈЛС	1. Континуална активност
<i>Статус реализације за 2016. годину</i> Општина Свилајнац 1. Реализована је набавка спортске опреме и реквизита.					
Општина Рача					
		1. Реконструкција и изградња спортских терена и пратећих објеката у месним заједницама	1. О: ССОП, МОС	1. 3.600.000,00 РСД Буџет ЈЛС, Буџет РС	1. Континуална активност

Ред. бр. СП	Стратешки приоритети СП	Активности / Пројекти за реализацију приоритета (А/П)	Учесници у реализацији активности: Одговорност (О) и партнери (Пр) за реализацију пројеката	Оријентациони износи и извори финансирања А и П	Рокови реализације А и П (фаза П)
<b>Тематска област: 3.3. Јавне службе</b>					
<b>Планско решење: 7) Спорт и рекреација</b>					
<b>А. Планска решења утврђена РПП ШПРРО као приоритет до 2015. чија се реализација остварује у периоду 2016-2020.</b>					
		Статус реализације за 2016. годину Општина Рача 1. Реконструисан је један број спортских терена. Започела је припрема документације за реконструкцију осталих.			

Ред. бр. СП	Стратешки приоритети СП	Активности / Пројекти за реализацију приоритета (А/П)	Учесници у реализацији активности: Одговорност (О) и партнери (Пр) за реализацију пројеката	Оријентациони износи и извори финансирања А и П	Рокови реализације А и П (фаза П)
<b>Тематска област: 3.3. Јавне службе</b>					
<b>Планско решење: 8) Градски и општински сервиси (локалне управе)</b>					
<b>А. Планска решења утврђена РПП ШПРРО као приоритет до 2015. чија се реализација остварује у периоду 2016-2020.</b>					
1.	Повећање доступности јавних услуга становништва, и то развојем услужних центара градских и општинских управа и развојем мреже услуга и објеката месних канцеларија на руралном подручју градова и општина, а посебно у микроразвојним центрима	1. Изградња општинског услужног центра у управној згради у Книћу 2. Реконструкција, адаптација и опремање пословних простора месних канцеларија Општинске управе општине Кнић 3. Опремање зграде Општинске управе општине Кнић са визуелно-мултимедијском опремом и физичким помагалима у циљу повећања квалитета услуга и доступности информација грађаним и лицима са посебним потребама 4. Израда ГИС-а за подручје општине Кнић	1. О: ЈЛС Пр: Локалне самоуправе из ЕУ, МДУЛС 2. О: ЈЛС 3. О: ЈЛС Пр: Центар за социјални рад, НВО, МДУЛС 4. О: ЈЛС Пр: РГЗ – СКН, Дирекција за урбанизам, МДУЛС	1-4. Буџет ЈЛС, донације 1. 6.150.000 РСД 2. 2.460.000 РСД 3. 3.690.000 РСД 4. 3.843.750 РСД	1-4. -
Статус реализације за 2016. годину					

Ред. бр. СП	Стратешки приоритети СП	Активности / Пројекти за реализацију приоритета (А/П)	Учесници у реализацији активности: Одговорност (О) и партнери (Пр) за реализацију пројеката	Оријентациони износи и извори финансирања А и П	Рокови реализације А и П (фаза П)
<b>Тематска област: 3.3. Јавне службе</b>					
<b>Планско решење: 8) Градски и општински сервиси (локалне управе)</b>					
<b>А. Планска решења утврђена РПП ШПРРО као приоритет до 2015. чија се реализација остварује у периоду 2016-2020.</b>					
		Општина Кнић 1-4. Нису дате информације.			
		Општина Лапово			
		1. Оперативно-услужни центар Општине Лапово	1. О: ЈЛС Пр: МДУЛС	1. Буџет ЈЛС, Буџет РС	1. 2017.
		<i>Статус реализације за 2016. годину</i> Општина Лапово 1. Почеле су припреме за расписивање тендера у 2017. години за извођење радова на реконструкцији зграде локалне самоуправе.			
		Општина Рача			
		1. Унапређење рада ЈЛС кроз Е – управу и увођење регистра административних поступака 2. Увођење ГИСа и система за управљање документима на нивоу ЈЛС	1-2. О: ЈЛС Пр: МДУЛС	1-2. Буџета ЈЛС, Буџет РС 1. 12.000.000 РСД 2. 12.000.000 РСД	1-2. 2016.
		<i>Статус реализације за 2016. годину</i> Општина Рача 1-2. Није било активности у 2016. години.			
		Општина Рековац			
		1. Пројекат издавања извода из матичних књига у матичним подручјима при МЗ на руралном подручју (увођење софтвера. опрема)	1. О: ЈЛС Пр: МДУЛС	1. Буџет ЈЛС	1. 2016.
		<i>Статус реализације за 2016. годину</i> Општина Рековац 1. Све месне канцеларије су опремљене одговарајућом опремом и интернетом, осим МК Опарић која још уек нема оптички кабал. Све матичне књиге су убачене у базу у предвиђеном року.			

Табела III-2.3. Статус реализације детаљно разрађених стратешких приоритета из Програма РПП ШПРРО (Табела III -1.с. програма) – Одрживи развој економије, транспорта и инфраструктуре

Ред. бр. СП	Стратешки приоритети СП	Активности / Пројекти за реализацију приоритета (А/П)	Учесници у реализацији активности: Одговорност (О) и партнери (Пр) за реализацију пројекта	Оријентациони износи и извори финансирања А и П	Рокови реализације А и П (фаза П)
<b>Тематска област: 3.4. Привреда и индустрија</b>					
<b>А. Планска решења утврђена РПП ШПРРО као приоритет до 2015. чија се реализација остварује у периоду 2016-2020.</b>					
<b>Планско решење: 1) Изградња конкурентне извозне привреде засноване на знању</b>					
16.	Подстицаји развоју МСПП (повећање броја предузећа, побољшање услова финансирања, промотивне активности, унапређење предузетничког духа, постојећих и стварање нових брендова)	<p>1. Програм стандардизованог сета услуга за микро, мала и средња предузећа и предузетнике у 2016. години који се спроводи преко Акредитованих регионалних развојних агенција</p> <p>2. Програм подршке развоју предузетништва у 2016. години</p> <p><i>Статус реализације за 2016. годину</i> МП</p> <p>1. Програм ССУ 2016 је реализован (укупно исплаћен износ за АРРА у предметним управним окрузима: 8.002.600 РСД).</p> <p>2. Програм подршке малим предузећима за наавку опреме у 2016. години је реализован (укупан буџет за реализацију Програма износио је 560.774.554.13 РСД, укупно исплаћен износ бесповратних средстава износи 543.070.590,38 РСД за укупно 373 привредна субјекта).</p> <p>Град Крагујевац</p> <p>1-2. Пројекти су реализовани у 2016. години и настављају се у 2017.</p> <p>Клијенти и КЛЕР-ови путем е-маила, телефонским путем и лично информисани о доступним програмима подршке, подстицајним финансијским средствима, законским процедурама, догађајима, конференцијама и могућностима успостављања сарадње са националним и интернационалним пословним партнерима. Укупан број пружених информација – 195. Одржано је укупно 15 промотивних активности (промоције програма, инфо дани, Европска недеља предузетништва SME Week). Место одржавања: Крагујевац, Параћин, Аранђеловац, Ћуприја, Свилајнац, Топола, Кнић. Тема промотивних активности биле су: Програм Година предузетништва 2016., Програм подршке даљем развоју ММСП и предузетника, Финансијска подршка за набавку опреме, Менторинг за ММСП и задруге, Програм подстицања развоја предузетништва кроз финансијску подршку за почетнике у пословању, Програми Фонда за развој за развојна МСПП, Програм подршке интернационализацији привредних друштава, предузетника и кластера у 2016. години, Програм сарадње науке и привреде, ИНФО дани за ученике и студенте, Промоција програма Козме и Хоризонт 2020. Укупан број учесника – 289. Медијске</p>	МП	1. 41.250.000 РСД Буџет РС 2. 500.000.000 РСД Буџет РС	1-2. 2016.

Ред. бр. СП	Стратешки приоритети СП	Активности / Пројекти за реализацију приоритета (А/П)	Учесници у реализацији активности: Одговорност (О) и партнери (Пр) за реализацију пројектата	Оријентациони износи и извори финансирања А и П	Рокови реализације А и П (фаза П)
<b>Тематска област: 3.4. Привреда и индустрија</b>					
<b>А. Планска решења утврђена РПП ШПРРО као приоритет до 2015. чија се реализација остварује у периоду 2016-2020.</b>					
<b>Планско решење: 1) Изградња конкурентне извозне привреде засноване на знању</b>					
		промоције – 4 (Место одржавања: Крагујевац, Параћин, Свилајнац), Тема: Програм Година предузетништва 2016. Број корисника саветодавних услуга био је 54. Реализован је консалтинг на следеће теме: 1. Помоћ при изради пословног плана при пријави за start up кредите за почетнике код Фонда за развој РС и за субвенције за samozapošljavanje код Националне службе за запошљавање; 2. Помоћ при изради пословног плана при пријави за остале кредите код Фонда за развој РС, и за расположиве кредитне линије Гаранцијског фонда Војводине; 3. Подршка у припреми документације и пријаве за програме подршке предузетништву које спроводе Министарство привреде и Развојна агенција Србије 4. Подршка при регистрацији и оснивању привредног субјекта или задруге. Одржано је укупно 23 обуке, са укупно 301 полазником. Теме обука биле су: 1. Обука за почетнике у пословању, 2. Финансијско управљање, 3. Извоз – за оне који први пут извозе, 4. Маркетинг и продаја Место одржавања обука: Крагујевац, Параћин, Аранђеловац, Свилајнац, Топола, Деспотовац.			
			РПК Кг		
		1. Унапређење рада постојећих и оснивање нових општинских удружења предузетника	1. О: РПК Кг О Пр: Предузетници, ЈЛС, ОУП, ПКС	1. Буџет ЈЛС Средства ОУП	1. Континуална активност
		<i>Статус реализације за 2016. годину</i> РПК Кг			
		1. Спроведене су активности на доношењу нових аката ОУП у циљу усклађивања са Законом о привредним коморама. Удружења предузетника су у процесу уписа, у складу са Правилником о начину вођења Регистра ОУП који води ПКС.			
			РПК Кш		
		1. Промоција приватног предузетништва 2. Организовање Сајма предузетништва 3. Формирање локалних гаранцијских фондова 4. Изградња сајамско-изложбеног простора за промоцију 5. Доношење подстицајних мера и олакшица за привлачење инвестиција 6. Израда презентације и промотивног материјала који промовишу Крушевац као место добро за улагање	1. О: ЈЛС, КЛЕР Крушевац Пр: АРРРО, РПК Кш, Удружење предузетника 2. О: АРРРО, ЈЛС, КЛЕР Пр: РПК Кш, Савез проналазача Рас, Бизнис инкубатор, Удружење предузетника 3. О: Град Крушевац Пр: привредници, банке, РПК Кш, АРРРО, удружења 4. О: ЈЛС, Дирекција за урбанизам и изградњу Пр: РПК Кш, АРРРО	1. 24.600.000 РСД Буџет ЈЛС, Буџет РС, донације 2. 12.300.000 РСД 3. 3.690.000 РСД Буџет Града Крушевца, донације 4. 246.000.000 РСД Буџет Града Крушевца, Буџет РС, донације 5. 1.230.000 РСД Буџет Града Крушевца, Буџет РС, донације	1-11. Континуална активност



Ред. бр. СП	Стратешки приоритети СП	Активности / Пројекти за реализацију приоритета (А/П)	Учесници у реализацији активности: Одговорност (О) и партнери (Пр) за реализацију пројектата	Оријентациони износи и извори финансирања А и П	Рокови реализације А и П (фаза П)
<b>Тематска област: 3.4. Привреда и индустрија</b>					
<b>А. Планска решења утврђена РПП ШПРРО као приоритет до 2015. чија се реализација остварује у периоду 2016-2020.</b>					
<b>Планско решење: 1) Изградња конкурентне извозне привреде засноване на знању</b>					
		7. Успостављање система подршке и стимулација за отварање нових предузећа (ослобађање од пореза, такси, едукација нових и потенцијалних предузетника, Подршка удружења предузетника, унапређење рада канцеларије за ЛЕР) 8. Оснивање Удружења предузетника и предузећа „Бизнис инкубатор“ 9. Развој малих и средњих прерађивачких капацитета	5. О: Град Крушевац Пр: РПК Кш, АРРРО, Удружење предузетника, Унија послодаваца 6. О: Град Крушевац, КЛЕР, Туристичка организација Крушевац, РПК Кш, АРРРО 7. О: Општина Тићевац, Општина Александровац 8. О: Општина Брус 9. О: Општина Варварин	-6. 1.845.000 РСД Буџет Града Крушевца 7-9. -	
<i>Статус реализације за 2016. годину</i> РПК Кш 1. Промоција предузетника Расинског округа одржана је на Сајму предузетништва и породичног бизниса у Београду. 2. У 2016. години организована су 4 сајма у Крушевцу. 3-4. Није било активности у 2016. години. 5. Сви корисници Слободне зоне Крушевац ослобођени су током прве две године плаћања локалних комуналних такси и локалних административних такси, а цена свих услуга водовода је смањена за 20%. 6. Урађене су публикације о туристичким потенцијалима Крушевца. У току је завршна фаза израде филма о туристичким потенцијалима Крушевца. 7. Остварено је ослобађање од комуналних такси за све новоосноване привредне субјекте. 8-9. Није било активности у 2016. години.					
Општина Кнић, МРЗБСП					
		1. Реализација мера активне политике запошљавања у складу са годишњим Националним акционим планом запошљавања и локалним акционим планом запошљавања општине Кнић 2. Стимулисање инвестиција у МСП сектор кроз оснивање регионалног гаранцијског фонда	1. О: ЈЛС Пр: НСЗ, РАЕР ШП 2. О: РАЕР ШП Пр: друге ЈЛС из региона 3. О: ЈЛС Пр: друге ЈЛС	1. – Буџет РС 2. - 3. 1.281.291 РСД Буџет ЈЛС, Буџет РС, донације	1. Континуална активност 2. - 3. -

Ред. бр. СП	Стратешки приоритети СП	Активности / Пројекти за реализацију приоритета (А/П)	Учесници у реализацији активности: Одговорност (О) и партнери (Пр) за реализацију пројеката	Оријентациони износи и извори финансирања А и П	Рокови реализације А и П (фаза П)
<b>Тематска област: 3.4. Привреда и индустрија</b>					
<b>А. Планска решења утврђена РПП ШПРРО као приоритет до 2015. чија се реализација остварује у периоду 2016-2020.</b>					
<b>Планско решење: 1) Изградња конкурентне извозне привреде засноване на знању</b>					
		3. Формулисање активне политике привлачења инвеститора			
<i>Статус реализације за 2016. годину</i> Општина Кнић					
1. Одржана је промоција за samozapoшљавање ЈЛС, НСЗ, РАЕР ШП.					
2-3. Нису дате информације.					
Општина Врњачка Бања					
		1. Подршка постојећој привреди 2. Унапређење привредног амбијента 3. Субвенције за отварање нових радних места 4. Обука за предузетнике 5. Саветодавна помоћ 6. Одржавање економске инфраструктуре 7. Праћење имплементације стратешких докумената и управљање пројектима	1-7.О: ЈЛС, ЛЕР Пр: МСП	1-7. Буџет ЈЛС, Буџет РС, приватни сектор	1-7. Континуална активност
<i>Статус реализације за 2016. годину</i> Општина Врњачка Бања					
1. Реализовани су контакти са инвеститорима, пружана је саветодавна функција, обезбеђено је стварање и одржавање база података, контакт и директна подршка са локалном заједницом.					
2-4. Нису дате информације.					
5. Обезбеђене су информације за унапређење пословања, информације о фондовима и кредитима за привреду, стручна подршка за израду пројеката.					
6. Нису дате информације.					
7. Реализују се континуалне активности учествовања у изради и праћењу пројеката и стратешких докумената значајних за локални економски развој.					
Општина Рача, МРЗБСП					
		1. Реализација мера активне политике запошљавања у складу са годишњим	1. О: ЈЛС, НСЗ Пр: РРА, МП	1. - Буџет РС	1. Континуална активност

Ред. бр. СП	Стратешки приоритети СП	Активности / Пројекти за реализацију приоритета (А/П)	Учесници у реализацији активности: Одговорност (О) и партнери (Пр) за реализацију пројектата	Оријентациони износи и извори финансирања А и П	Рокови реализације А и П (фаза П)
<b>Тематска област: 3.4. Привреда и индустрија</b>					
<b>А. Планска решења утврђена РПП ШПРРО као приоритет до 2015. чија се реализација остварује у периоду 2016-2020.</b>					
<b>Планско решење: 1) Изградња конкурентне извозне привреде засноване на знању</b>					
		Националним акционим планом запошљавања и локалним акционим планом запошљавања општине Рача <i>Статус реализације за 2016. годину</i> Општина Рача, МРЗБСП 1. Није дата информација.			
1г.	Побољшање институционалне мреже на регионалном (регионалне развојне агенције, привредне коморе и центри за едукацију и усавршавање вештина) и локалном нивоу (оснивање канцеларија /одељења за локални економски развој у општинама, службе за запошљавање и друго)	1. Доношење Програма подстицања равномерног регионалног развоја за 2016. годину <i>Статус реализације за 2016. годину</i> МП 1. Уредбом Владе РС усвојен је Програм подстицања равномерног регионалног развоја у 2016. години („Службени гласник РС” број 60/16, 75/16), којим је подржано суфинансирање локалних самоуправа за припрему пројектно-техничке документације која се односи на инфраструктурне пројекте за унапређење индустријских и пословних зона, обнављање браунфилд локација и развијање саобраћајне и комуналне инфраструктуре. Подржано је суфинансирање по две ЈЛС у Шумадијском (377.250,00 РСД), Рашком (8.019.000,00 РСД) и Расинском (3.104.880,00 РСД) округу. За суфинансирање чланарина, коју ЈЛС издвајају за рад и пословање акредитованих регионалних развојних агенција, подржано је 10 ЈЛС у Шумадијском округу (2 ЈЛС), Поморавском округу (3 ЈЛС), Рашком округу (4 ЈЛС), и Расинском округу (1 ЈЛС). Мером јачања регионалне конкурентности, за две акредитоване регионалне развојне агенције одобрено је 270.376,00 РСД за суфинансирање учешћа у реализацији два пројектата од значаја за регионални и локални развој.	МП 1. О: МП	1. 100.000.000 РСД 2. Буџет РС	1. 2016.
		1. Јачање служби ЈЕР-а, повезивање са РРА, унапређење менаџмент пула за управљање развојем по потреби мање развијених средина 2. Јачање служби ЈЕР-а, повезивање са РРА, унапређење менаџмент пула за управљање развојем по потреби мање развијених средина 3. Подршка запошљавање ОСИ (особа	1. О: РАПЕР РМО Пр: ЈЛС, РРА са територије и регион, МДУЛС, МП, Канадски фонд за Србију и Црну Гору 2. О: РАПЕР РМО Пр: ЈЛС, РРА са територије и региона, МДУЛС, МП, Канадски фонд за Србију и Црну Гору 3. О: Центри за социјални рад,	1. I фаза: 6.150.000 РСД Канадски фонд за Србију и Црну Гору, Буџети ЈЛС, Буџет РС донације 2. I фаза: 6.150.000 РСД Канадски фонд за Србију и Црну Гору, Буџети ЈЛС, Буџет РС донације 3. Програм ПРОГРЕС,	1. I фаза: 2016-2017. II фаза: 2017-2020. 2. I фаза: 2016-2017. II фаза: 2017-2020. 3. 2015-2020. 4-5. I фаза 2016-2017.

Ред. бр. СП	Стратешки приоритети СП	Активности / Пројекти за реализацију приоритета (А/П)	Учесници у реализацији активности: Одговорност (О) и партнери (Пр) за реализацију пројектата	Оријентациони износи и извори финансирања А и П	Рокови реализације А и П (фаза П)
<b>Тематска област: 3.4. Привреда и индустрија</b>					
<b>А. Планска решења утврђена РПП ШПРРО као приоритет до 2015. чија се реализација остварује у периоду 2016-2020.</b>					
<b>Планско решење: 1) Изградња конкурентне извозне привреде засноване на знању</b>					
		са инвалидитетом) - развој социјалног предузетништва 4. Подршка започињању нових бизниса 5. Имплементација програма флексибилног запошљавања у региону	ЈЛС 4. О: РАПЕР РМО Пр: ЈЛС, НСЗ, РПК 5. О: НСЗ Пр: РАПЕР РМО, РПК	Буџет РС, Буџети ЈЛС 4. I фаза 6.150.000 РСД CEI Cooperation Fund, Буџет РС, Буџети ЈЛС 5. 7.380.000 РСД CEI Cooperation Fund, Буџет РС	
<p><i>Статус реализације за 2016. годину</i> РАПЕР РМО</p> <p>1-2. Реализована је I фаза пројекта. Константне планске активности сарадње РАПЕР РМО и ЈЛС - пројектне активности, информисање, консултације, обуке. Одржане су регионалне обуке: Управљање пројектним циклусом за представнике ЈЛС и институција са територије Рашког округа и шире, укључујући и Обуке за припрему инфраструктурних пројекта у оквиру Програма за регионални развој. Подржана је изградња капацитета ЈЛС и ЈЕР у спровођењу мера Енергетске ефикасности у јавним зградама кроз пројекат међународне организације GIZ „Енергетска ефикасност у јавним зградама”. Успостављена је основа за наставак рада Одбора за мониторинг имплементације Плана развоја Рашког и Моравичког округа координацијом Радних група и Одбора на ажурирању Плана, кроз сарадњу две РАПЕР РМО и РРА Санџака СЕДА. Унапређени су капацитети РАПЕР РМО за мултисекторску сарадњу у оквиру имплементације LEADER ЈАГ принципа на територији и спровођење Програма мера подршке спровођења пољопривредне политике и политике руралног развоја органа аутономне покрајине и јединица локалне самоуправе.</p> <p>3. Нису дате информације.</p> <p>4. Дата је подршка започињању нових бизниса кроз: Програм подршке почетницима за започињање посла Start up Министарства привреде и Развојне агенције Србије (РАС); ројекат подршке развоју приватног сектора у јужној и југозападној Србији /Подршка развоју малих и средњих предузећа и предузетништва USAID програма и РАС; Програм обука за незапослене и потенцијалне предузетнике - Стандардизован сет услуга РАПЕР РМО, као и кроз пројекат „Агро-бизнис инкубатор-смањење незапослености” Центра за децу и омладину из Врњачке Бање.</p> <p>5. Спроведне су активности у оквиру изградње капацитета и регионалне сарадње, кроз пројекте: Смањење сиромаштва и унапређење могућности запошљавања маргинализованих и угрожених група становништва са фокусом на Ромкиње у Србији, међународне организације HELP; Оснаживање ромске заједнице кроз социо-економски развој и заштиту животне средине у граду Краљеву –изградња капацитета за запошљавање угрожених категорија друштва, Данског савета за избеглице; и Пројекат, Оснажити! Друштвено економска инклузија Рома и најсиромашнијег сеоског становништва кроз процес рециклаже - Друштвено економска инклузија Рома и најсиромашнијег становништва у локалну заједницу,</p>					

Ред. бр. СП	Стратешки приоритети СП	Активности / Пројекти за реализацију приоритета (А/П)	Учесници у реализацији активности: Одговорност (О) и партнери (Пр) за реализацију пројеката	Оријентациони износи и извори финансирања А и П	Рокови реализације А и П (фаза П)
<b>Тематска област: 3.4. Привреда и индустрија</b>					
<b>А. Планска решења утврђена РПП ШПРРО као приоритет до 2015. чија се реализација остварује у периоду 2016-2020.</b>					
<b>Планско решење: 1) Изградња конкурентне извозне привреде засноване на знању</b>					
		Удружења грађана Treehouse, Крушевац.			
		РПК Кш			
		1. Подршка успостављању и функционисању удружења извозника - "Клуб извозника"	1. О: Град Крушевац, КЛЕР Пр: Регионални центар за МСП, РПК Кш, МП	1. 3.690.000 РСД Буџет Града Крушевца, донације	1. -
		<i>Статус реализације за 2016. годину</i> РПК Кш 1. Нису дате информације.			
		Општина Кнић			
		1. Развој капацитета удружења предузетника општине Кнић	1. О: РАЕР ШП Пр: удружења привредника	1. 1.921.875 РСД Буџет ЈЛС, Буџет РС, донације	1. -
		<i>Статус реализације за 2016. годину</i> Општина Кнић 1. Одржана је промоција програма за подршку предузетништву			
1д.	Унапређење пословне инфраструктуре (бизнис инкубатори, кластери и слично)	РАПЕР РМО			
		1. Регионални бизнис иновативни центар	1. О: Град Краљево, Град Чачак, Општина Врњачка Бања, Машински факултет Краљево Пр: РАПЕР РМО, ТИБ Београд, Serbian Business Angels Network, Банке	1. 82.656.000 РСД Потенцијално међународни извори финансирања, капитал приватног сектора, Буџет РС, Национални фонд за иновације	1. -
		<i>Статус реализације за 2016. годину</i> РАПЕР РМО 1. Остварена је функционална имплементација активности „ИМПУЛС“ центра у оквиру факултета за Машинство и грађевинарство у Краљево и ефикаснија развојна сарадња факултета са привредом.			
		РПК Кг			
		1. Формирање Регионалног центра за развој неформалног образовања	1. О: РПК Кг Пр: РАПЕР ШП, МСПП, ЈЛС, ПКС	1. Износи и извори финансирања зависе од конкретног програма	1. 2016. - 2020.

Ред. бр. СП	Стратешки приоритети СП	Активности / Пројекти за реализацију приоритета (А/П)	Учесници у реализацији активности: Одговорност (О) и партнери (Пр) за реализацију пројектата	Оријентациони износи и извори финансирања А и П	Рокови реализације А и П (фаза П)
<b>Тематска област: 3.4. Привреда и индустрија</b>					
<b>А. Планска решења утврђена РПП ШПРРО као приоритет до 2015. чија се реализација остварује у периоду 2016-2020.</b>					
<b>Планско решење: 1) Изградња конкурентне извозне привреде засноване на знању</b>					
				неформалног образовања	
		<i>Статус реализације за 2016. годину</i> РПК Кг			
		1. У РПК Кг формиран је курикулум неформалног образовања усклађен са потребама привреде Шумадијског и Поморавског управног округа. Овај програм едукације фазно је реализован током 2016. године.			
		РПК Кш			
		1. Формирање бизнис инкубатора у селима у циљу идентификације и подршке активностима које могу да генеришу доходак у руралној средини 2. Формирање пословног предузетничког центра, инкубатор центра и тренинг центра у општини Александровац 3. Подршка умрежавању у области хидраулике и пнеуматике кроз стварање кластера у општини Трстеник 4. Успостављање регионалних привредних кластера са седиштем у општини Брус 5. Успостављање кластера за развој еко и етно туристичке индустрије Расинског округа 6. Успостављање кластера за развој алтернативних извора енергије Расинског округа 7. Формирање задруга и агро-кластера у општини Александровац и граду Крушевцу	1. О: Град Крушевац, Канцеларија за пољопривреду града Крушевца, Пр: Институт за крмно биље Крушевац, ПСС Крушевац, Регионални центар за рурални развој, Туристичка организација Крушевац 2. О: Општина Александровац ЛЕР 3. О: Општина Трстеник Пр: удружење привредника 4. О: Општина Брус 5. О: Центар за развој еко и етно туризма Расинског округа, Рурални иновациони центар Брус 6. О: Удружење предузетника општине Брус 7. О: Град Крушевац - Канцеларија за пољопривреду, Општина Александровац ЛЕР Пр: Институт за крмно биље Крушевац, ПСС Крушевац, Регионални центар за рурални развој, Регионални центар за МСП	1. 3.000 000 РСД Буџет Града Крушевца, 3.000.000 донације, 300.000 РСД приватни сектор 2. 2.000.000 РСД Буџет општине Александровац 3. 8.040.000 РСД Буџет општине Трстеник, донације 4-6. - 7. 1.000.000 РСД Буџет општине Александровац и града Крушевац	1-2. Континуална активност 3-6. - 7. Континуална активност

Ред. бр. СП	Стратешки приоритети СП	Активности / Пројекти за реализацију приоритета (А/П)	Учесници у реализацији активности: Одговорност (О) и партнери (Пр) за реализацију пројектата	Оријентациони износи и извори финансирања А и П	Рокови реализације А и П (фаза П)
<b>Тематска област: 3.4. Привреда и индустрија</b>					
<b>А. Планска решења утврђена РПП ШПРРО као приоритет до 2015. чија се реализација остварује у периоду 2016-2020.</b>					
<b>Планско решење: 1) Изградња конкурентне извозне привреде засноване на знању</b>					
		<i>Статус реализације за 2016. годину</i> РПК Кш 1-7. Није било активности у 2016. години.			
1е.	Израда промотивних садржаја и каталога привреде, представљање конкурентних производа и услуга	РПК Кг			
		1. Мултимедијално представљање привреде, регионалних вредности и брендова, намењено промоцији и пословном повезивању	1 О: РПК Кг Пр: Чланови коморе, ЈЛС, ПКС	1. -	1. Континуална активност
		<i>Статус реализације за 2016. годину</i> РПК Кг 1. Привредни потенцијали Шумадијског и Поморавског управног округа, као и могући облици сарадње представљени су у Технолошком парку Порденоне и Привредној комори Порденоне – ConCentro – Италија. Потенцијали региона у производњи овчијег и козјег млека представљени су привредној делегацији и потенцијалним инвеститорима из Словачке.			
		РПК Кш			
		1-1. Портал Привредника Расинског округа	-1. О: РПК Кш Пр: Град Крушевац, Општина Александровац, Општина Брус, Општина Ћићевац, Општина Варварин, Општина Трстеник, Национална служба за запошљавање – филијала Крушевац	-1. -	-1. Континуална активност
		<i>Статус реализације за 2016. годину</i> РПК Кш 1. Урађен је портал привредника Расинског округа. Унето је у портал на српском језику више од 1.800 а на енглеском више од 900 привредних субјектата. Наставља се даљи рад на уношењу привредних субјектата, и припрема за превођење на руски језик.			

Ред. бр. СП	Стратешки приоритети СП	Активности / Пројекти за реализацију приоритета (А/П)	Учесници у реализацији активности: Одговорност (О) и партнери (Пр) за реализацију пројеката	Оријентациони износи и извори финансирања А и П	Рокови реализације А и П (фаза П)
<b>Тематска област: 3.4. Привреда и индустрија</b>					
<b>А. Планска решења утврђена РПП ШПРРО као приоритет до 2015. чија се реализација остварује у периоду 2016-2020.</b>					
<b>Планско решење: 2) Унапређење локационих предности</b>					
2а.	Побољшање инфраструктурне опремљености постојећих индустријских/радних зона.		МП		
		1. Подршка развоју пословне инфраструктуре 2. Подршка развоја пословних зона - Пројекат изградње саобраћајнице „Индустријска 1” у индустријској зони „Минел” у Ћуприји 3. Подршка развоју пословних зона - Изградња интерне саобраћајнице број 2 у индустријској зони „Брзан” у Баточини	1-3. О: МП, ЈЛС	1. 500.000.000 РСД Буџет РС 2. 21.200.269 РСД Буџет РС 20.825.744 РСД Буџет ЈЛС 3. 5.160.485 РСД Буџет РС 5.160.485 РСД Буџет ЈЛС	1. 2016. - 2017. 2. 2016. 3. 2016.
<i>Статус реализације за 2016. годину</i>					
МП					
1. Уредбом Владе РС усвојен је Програм подршке развоју пословне инфраструктуре за 2016. годину („Службени гласник РС”, број 10/2016) за реализацију мере инфраструктурног опремања пословних зона и мере унапређења инфраструктурних капацитета у циљу повезивања пословних зона са окружењем на основу кога је донета Одлука о распореду и коришћењу средстава за подршку унапређења пословне инфраструктуре за 2016. годину („Службени гласник РС”, број 50/16). Одлуком је одобрено суфинансирање реализације пројеката по управним окрузима: у Поморавском управном округу за три пројекта у износу од 19.943.349,29 РСД у општинама Ћуприја, Свилајнац и Параћин; у Рашком управном округу за један пројекат у износу од 35.193.615,61 РСД у граду Краљево; и у Расинском управном округу одобрено за један пројекат у износу од 8.158.844,43 РСД у граду Крушевцу.					
2. У 2016. години завршени су радови на изградњи саобраћајнице „Индустријска 1” у индустријској зони „Минел”. (За реализацију предметног пројекта у 2016. години укупно је утрошено 21.192.003,00 динара из средстава Министарства привреде.)					
3. Нису започете активности на изградњи интерне саобраћајнице број 2 у индустријској зони „Брзан” у Баточини, јер је општина Баточина је одустала од реализације пројекта.					
РПК Кш					
		1. Унапређење постојећих и стварање нових индустријских и пословних зона 2. Куповина и уређење земљишта за	1. О: Град Крушевац - Одсек за урбанизам и грађевинарство, Одсек за имовинско-правне	1. 1.230.000.000 РСД Буџет Града Крушевца, Буџет РС, донације,	1-2. Континуална активност 3. -



Ред. бр. СП	Стратешки приоритети СП	Активности / Пројекти за реализацију приоритета (А/П)	Учесници у реализацији активности: Одговорност (О) и партнери (Пр) за реализацију пројектата	Оријентациони износи и извори финансирања А и П	Рокови реализације А и П (фаза П)
<b>Тематска област: 3.4. Привреда и индустрија</b>					
<b>А. Планска решења утврђена РПП ШПРРО као приоритет до 2015. чија се реализација остварује у периоду 2016-2020.</b>					
<b>Планско решење: 2) Унапређење локационих предности</b>					
		индустријску зону, и стварање услова за (Greenfield и Brownfield инвестиције) 3. Успостављање, промоција и експлоатација пословних и индустријских зона на територији општине Трстеник	односе, Дирекција за урбанизам и изградњу Пр: РПК Кш 2. О: Општина Александровац, ЈЕР 3. О: Општина Трстеник	средства приватног сектора 2. 200.000.000 РСД Буџет општине Александровац 3. -	
<i>Статус реализације за 2016. годину</i> РПК Кш 1. У граду Крушевцу унапређена је северна индустријска зона – Јасички пут. Направљена је нова индустријска зона – стари аеродром. 2-3. Није било активности у 2016. години.					
Општина Рача					
		1. Парцелација, уређење и комунално опремање радних зона	1.О: ЈЛС Пр: МП	1. 18.000.000 РСД Буџет ЈЛС, Буџет РС	1. 2017-2020.
<i>Статус реализације за 2016. годину</i> Општина Рача 1. започела је припрема пројектних активности.					
26	Реактивирање brownfield локација.		Општина Рача		
		1. Израда студије изводљивости пренамене локација и индустријских објеката	1. О: ЈЛС	1. 2.400.000 РСД Буџет ЈЛС, донације	1. 2016.
<i>Статус реализације за 2016. годину</i> Општина Рача 1. Није било активности у 2016. години.					
Општина Врњачка Бања					
		1. Реактивирање brownfield локације ЈП Бели извор	1. ЈЛС, Инвеститор	1. Буџет ЈЛС, средства инвеститора	1. 2016. - 2017.
<i>Статус реализације за 2016. годину</i> Општина Рача 1. Није започела израда пројектне документације. Постоји само писмо о намерама.					

Ред. бр. СП	Стратешки приоритети СП	Активности / Пројекти за реализацију приоритета (А/П)	Учесници у реализацији активности: Одговорност (О) и партнери (Пр) за реализацију пројеката	Оријентациони износи и извори финансирања А и П	Рокови реализације А и П (фаза П)
<b>Тематска област: 3.4. Привреда и индустрија</b>					
<b>А. Планска решења утврђена РПП ШПРРО као приоритет до 2015. чија се реализација остварује у периоду 2016-2020.</b>					
<i>Планско решење: 2) Унапређење локационих предности</i>					
2в.	Реализација индустријских зона/паркова (greenfield локације) и слободних зона у привредним центрима, интермодалних терминала, логистичких центара и робно-транспортних центара на чворишним тачкама.	РПК Кш			
		1. Изградња индустријске зоне Горњи Катун, општина Варварин 2. Успостављење радних зона у општини Ћићевац	1. О: Општина Варварин 2. О: Општина Ћићевац	1-2. Буџет ЈЛС, Буџет РС	1-2. -
		<i>Статус реализације за 2016. годину</i> РПК Кш 1. Дефинисане су границе индустријске зоне и унете су у плански документ. 2. Није било активности у 2016. години.			
		Општина Брус			
		1. Израда главног пројекта и изградња индустријске и зоне унапређеног пословања Брус	1. О: Општина Брус, Предузеће БИД Брус	1. Буџет општине Брус, Предузеће БИД Брус	1. -
		<i>Статус реализације за 2016. годину</i> Општина Брус 1. Није било активности у 2016. години.			
Општина Кнић					
1. Парцелација, уређење и комунално опремање пословне зоне „Равни Гај“ 2. Активирање - приватизација погона „21. октобар“ у Топоници 3. Активирање – приватизација производних погона у индустријској зони „Рибеш“ у Книћу: погон „Застава аутоделови“, „Елвод“, „Swisslion“	1. О: ЈЛС Пр: РАЕР ШП, удружења привредника, МП 2. О: МП, Агенција за приватизацију Пр: Општина Кнић, Град Крагујевац 3. О: Влада РС, МП Агенција за приватизацију Пр: ЈЛС, власници погона	1. 69.187.500 РСД Буџет ЈЛС, Буџет РС, донације 2. - 3. -	1-3. -		
<i>Статус реализације за 2016. годину</i> Општина Кнић 1. Извршена је парцелација и куповина земљишта предвиђеног за саобраћајницу. Урађен је пројекат дела манипулативних саобраћајница и издата је грађевинска дозвола.					

Ред. бр. СП	Стратешки приоритети СП	Активности / Пројекти за реализацију приоритета (А/П)	Учесници у реализацији активности: Одговорност (О) и партнери (Пр) за реализацију пројеката	Оријентациони износи и извори финансирања А и П	Рокови реализације А и П (фаза П)
<b>Тематска област: 3.4. Привреда и индустрија</b>					
<b>А. Планска решења утврђена РПП ШПРРО као приоритет до 2015. чија се реализација остварује у периоду 2016-2020.</b>					
<b>Планско решење: 2) Унапређење локационих предности</b>					
		2-3. Нису дате информације.			
2е	Комплектирање информационог система о локалитетима за смештај МСПП (допуна постојећих каталога brownfield и greenfield инвестиционих мапа)	РПК Кш			
		1. Унапређење ГИС-а 2. Израда каталога понуде локација и објеката 3. Организовање рада Инфо предузетничког центра општине Брус 4. Израда и одржавање Веб портала ( www.kler-brus.rs) 5. Израда плана приватних, општинских и државних пословних локација (банка земљишта) и система за брзо издавање грађевинских дозвола на једном месту	1. О: Град Крушевац, Дирекција за урбанизам и изградњу Пр: јавна градска предузећа 2. О: Град Крушевац, Дирекција за урбанизам и изградњу, КЛЕР Пр: Катастар непокретности, РПК Кш 3. О: Иницијативна предузетничка група 4. О: Општина Брус, НВО „Локална Кућа Развоја Брус“ 5. О: Општина Брус	1-5. Буџет ЈЛС	1, 4. Континуална активност 2-3, 5. -
		<i>Статус реализације за 2016. годину</i> РПК Кш 1. Унапређен је ГИС и постављен веб-портал. 2. На сајту ПКС РПК Крушевац постоји и унапређује се база података са понудом инвестиционих локација. 3-5. Није било активности у 2016. години.			
		РАЕР ШП			
		1. Унапређење инвестиционих локација дуж коридора Х	1. О: РАЕР ШП Пр: Општина Лапово, Општина Баточина, Општина Свилајнац, Општина Ћуприја, Општина Параћин, РПК Кг, МП, МГСИ	1. 55.350.000 РСД донације, подстицаји на националном нивоу, потенцијално међународни извори финансирања	1. -
		<i>Статус реализације за 2016. годину</i> РАЕР ШП 1. Пројекат је започет. Општине су прихватиле споразум, започело је његово потписивање.			

Ред. бр. СП	Стратешки приоритети СП	Активности / Пројекти за реализацију приоритета (А/П)	Учесници у реализацији активности: Одговорност (О) и партнери (Пр) за реализацију пројеката	Оријентациони износи и извори финансирања А и П	Рокови реализације А и П (фаза П)
<b>Тематска област: 3.4. Привреда и индустрија</b>					
<b>А. Планска решења утврђена РПП ШПРО као приоритет до 2015. чија се реализација остварује у периоду 2016-2020.</b>					
<i>Планско решење: 2) Унапређење локационих предности</i>					
		РПК Кш			
		1. Израда презентације и промотивног материјала који промовишу Крушевац као место добро за улагање	1. О: Град Крушевац, КЈЕР Пр: Туристичка организација Крушевац, РПК Кш. АРРО	1. 1.845.000 РСД Буџет града Крушеваца	1. Континуална активност
<i>Статус реализације за 2016. годину</i> РПК Кш					
1. Урађене су публикације о туристичким потенцијалима Крушевца. Започело је снимање филма о туристичким потенцијалима Крушевца.					
Општина Кнић					
		1. Промоција инвестиционих потенцијала општине	1. О: ЈЛС Пр: РАЕР ШП, РПК Кг	1. 3.203.166 РСД Буџет ЈЛС, Буџет РС, донације	1. Континуална активност
<i>Статус реализације за 2016. годину</i> Општина Кнић					
1. Започете су активности на изради веб презентације					
Општина Рача					
		1. Промоција инвестиционих потенцијала општине	1. О: ЈЛС Пр: РАЕР ШП, РПК Кг	1. 1.200.000 РСД Буџет ЈЛС	1. Континуална активност
<i>Статус реализације за 2016. годину</i> Општина Рача					
1. Није било активности у 2016. години.					
Општина Врњачка Бања					
		1. Ажурирање база података brownfield и greenfield локација на пословном порталу Општине Врњачка Бања 2. Унапређење и ажурирање постојећег каталога предузећа	1. О: ЈЕР 2. О: ЈЛС Пр: ОЈЕР, МСП	1. Буџет ЈЛС 2. Буџет ЈЛС, Приватан сектор	1. Континуална активност
<i>Статус реализације за 2016. годину</i> Општина Врњачка Бања					

Ред. бр. СП	Стратешки приоритети СП	Активности / Пројекти за реализацију приоритета (А/П)	Учесници у реализацији активности: Одговорност (О) и партнери (Пр) за реализацију пројеката	Оријентациони износи и извори финансирања А и П	Рокови реализације А и П (фаза П)
<b>Тематска област: 3.4. Привреда и индустрија</b>					
<b>А. Планска решења утврђена РПП ШПРРО као приоритет до 2015. чија се реализација остварује у периоду 2016-2020.</b>					
<i>Планско решење: 2) Унапређење локационих предности</i>					
		1 -2. Континуална активност која обухвата шестомесечно ажурирање базе података на порталу општине.			

Ред. бр. СП	Стратешки приоритети СП	Активности / Пројекти за реализацију приоритета (А/П)	Учесници у реализацији активности: Одговорност (О) и партнери (Пр) за реализацију пројеката	Оријентациони износи и извори финансирања А и П	Рокови реализације А и П (фаза П)	
<b>Тематска област: 3.5. Пољопривреда</b>						
<b>А. Планска решења утврђена РПП ШПРРО као приоритет до 2015. чија се реализација остварује у периоду 2016-2020.</b>						
1.	Побољшање и проширење асортимана пољопривредних производа: - Побољшање производних капацитета унапређењем и прилагођавањем пољопривредне производње потребама и захтевима тржишта по количини и квалитету - Увођење нових производа као продукта комплементарних активности ван конвенционалне производње	Општина Аранђеловац				
		1. Формирање кластера произвођача цвећа у региону	1. О: Удружења пољопривреде у региону	1. 12.300.000 РСД Потенцијално међународни извори финансирања	1. -	
		<i>Статус реализације за 2016. годину</i> Општина Аранђеловац 1. Пројекат није покренут, јер нису обезбеђена средства из иностраних фондова и нема довољно заинтересованих произвођача који би основали кластер и користили предности његовог формирања.				
		Општина Врњачка Бања				
		1. Унапређење и промоција производње шаргарепе, хељде, кромпира и меда на Гочу 2. Стварање брендова „Гочка шаргарепа“, „Гочки кромпир“ и „Гочки мед“ 3. Креирање тржишног бренда „Гочки сир“ и „Гочки кајмак“	1-3. О: ЈЛС Пр: Савет за пољопривреду, Пољ. произвођачи	1-3. Буџет ЈЛС, Буџет РС	1. Континуална активност	
<i>Статус реализације за 2016. годину</i> Општина Врњачка Бања 1-3. Започела је израда пројеката.						
Општина Варварин						

Ред. бр. СП	Стратешки приоритети СП	Активности / Пројекти за реализацију приоритета (А/П)	Учесници у реализацији активности: Одговорност (О) и партнери (Пр) за реализацију пројеката	Оријентациони износи и извори финансирања А и П	Рокови реализације А и П (фаза П)
<b>Тематска област: 3.5. Пољопривреда</b>					
<b>А. Планска решења утврђена РПП ШПРРО као приоритет до 2015. чија се реализација остварује у периоду 2016-2020.</b>					
		1. Субвенционисање за набављен сертификованог садног материјала за воћарску производњу	1. О: ЈЛС	1. 1.000.000 РСД Буџет ЈЛС, Фонд за развој пољопривреде Варварин	1. 2016.
<i>Статус реализације за 2016. годину</i> Општина Варварин					
1. У току 2016.године спроведена су два конкурса за субвенционисање садног материјала.У првом кругу расподеле обухваћено је осам корисника, а у другом десет корисника.					
<b>Општина Кнић</b>					
		1.Формирање базе података алтернативних капацитета за развој примарне пољопривредне производње(природних и инфраструктурних ресурса) хемијско педолошка анализа земљишта у области воћарства, развој органске повртарске производње у појасу језера, унапређење генетске основе говеда, развој повртарске производње кроз изградњу пластеника и стакленика	1.О: МПЗЖС, Пољопривредна станица Пр: ЈЛС, МЗ, Ветеринарске станице, пољопривредни произвођачи	1.Буџет ЈЛС, Буџет РС, приватни сектор	1. Континуална активност
<i>Статус реализације за 2016. годину</i> Општина Кнић					
1. Формирана је база података. Регистровано је 11.000 грла у 526 домаћинстава. Спроведена је акција за унапређење генетске основе говеда на 2.400 грла у складу са Правилинком и важећим уредбама из области сточарства (извор информација: „МАТ“ д.о.о. Топоница), која је финансирана средствима пољопривредних произвођача.					
<b>Општина Рача</b>					
		1. Подизање нових засада воћа 2. Подршка пољопривредним газдинствима за набавку пољопривредне мехаизације 3. Подршка пољопривредним	1. О: Удружење воћара, ЈЛС - буџетски фонд за пољопривреду, Пр: МПЗЖС, Институт за воћарство, Пољопривредна станица	1 .4.800.000 РСД Буџет ЈЛС, Буџет РС, донације 2. 2.400.000 РСД Буџет ЈЛС, Буџет РС	1-4. Континуална активност

Ред. бр. СП	Стратешки приоритети СП	Активности / Пројекти за реализацију приоритета (А/П)	Учесници у реализацији активности: Одговорност (О) и партнери (Пр) за реализацију пројеката	Оријентациони износи и извори финансирања А и П	Рокови реализације А и П (фаза П)
<b>Тематска област: 3.5. Пољопривреда</b>					
<b>А. Планска решења утврђена РПП ШПРРО као приоритет до 2015. чија се реализација остварује у периоду 2016-2020.</b>					
		газдинствима за наводњавање 4. Подршка развоју пчеларства	2-3. О: ЈЛС - Фонд за развој пољопривреде општине Рача, Пр: МПЗЖС, Пољопривредна газдинства 4. О: ЈЛС - Фонд за развој пољопривреде општине Рача, Удружење пчелара	3. 4.800.000 РСД Буџет ЈЛС, Буџет РС , донације 4. 2.600.000 РСД Буџет ЈЛС, Буџет РС , донације	
<i>Статус реализације за 2016. годину</i> Општина Рача 1. Средствима Фонда за пољопривреду општине Рача обезбеђена су средства пољопривредницима нове заседе. 2-3. Није било активности у 2016. годни. 4. Реализован је пројекат у области пчеларства и додељена је опрема.					
Општина Рековац					
		1. Подстицаји за подизање нових засада воћа	1. О: ЈЛС - Фонд за развој пољопривреде	1. Буџет ЈЛС	1. Континуална активност
<i>Статус реализације за 2016. годину</i> Општина Рековац 1. Програм се не спроводи од гашења општинског Фонда за развој пољопривреде 2016. године					
2.	Јачање мреже стручних и саветодавних служби.		Општина Врњачка Бања		
		1. Обједињавање рада пољопривредника, саветодавних служби, земљорадничких задруга и кластера	1. О: ЈЛС Пр: Савет за пољопривреду, Пољ. произвођачи	1. Буџет ЈЛС, Буџет РС	1. Континуална активност
<i>Статус реализације за 2016. годину</i> Општина Врњачка Бања 1. Нису дате информације.					
26.	Едукација произвођача и пољопривредника ради надоградње и прилагођавања знања и израде специфичних		Општина Варварин, Општина Врњачка Бања, Општина Топола, Општина Трстеник, Општина Кнић		
		1. Континуирана едукација пољопривредника	1. О: ЈЛС, научне установе, стручне службе, ПССС, Пољопривредни произвођачи, Институт за стрна жита	1. Буџет ЈЛС, Буџет РС	1. Континуална активност

Ред. бр. СП	Стратешки приоритети СП	Активности / Пројекти за реализацију приоритета (А/П)	Учесници у реализацији активности: Одговорност (О) и партнери (Пр) за реализацију пројеката	Оријентациони износи и извори финансирања А и П	Рокови реализације А и П (фаза П)	
<b>Тематска област: 3.5. Пољопривреда</b>						
<b>А. Планска решења утврђена РПП ШПРРО као приоритет до 2015. чија се реализација остварује у периоду 2016-2020.</b>						
	програма стицања и примене нових вештина и технолошких достигнућа путем мреже научних, истраживачких, образовних и саветодавних служби и институција	<i>Статус реализације за 2016. годину</i> Општина Топола: 1. Едукација пољопривредника је обављена и у 2016. години кроз неколико радионица и предавања. Теме едукација су биле: „Производња крмног биља на ораницама и травњацима као основа развоја сточарства“ и „Конзервисање сточне хране методом силирања“ (предавачи са Института за крмно биље из Крушевца); „Савремена производња јабуке, шљиве и вишње“; „Пчеле и пестициди“, „Примена пестицида у заштити воћњака“, „Ервинија“. Општина Варварин: 1. Међународни пољопривредни сајам у Новом Саду у 2016. години посетило је 200 пољопривредних произвођача из варваринске општине. Групни одлазак на сајам организовала је ЈЛС. Организовано је неколико предавања са темама из воћарства и сточарства. Предавања су држали запослени из Пољопривредне саветодавне и стручне службе из Крушевца. Врњачка Бања: 1. Реализована је Зимска школа пољопривреде, трибине и предавања.				
		Општина Рача				
		1. Унапређење производње цвећа на територији општине Рача	1. О: ЈЛС, Кластер цвећара општине Рача, Служба за ЛЕР Пр: РАЕР ШП, МПЗЖС, медији	1. 4.250.000 РСД или 850.000 РСД / год. Буџет РС, Буџет ЈЛС, донације	1. Континуална активност	
		<i>Статус реализације за 2016. годину</i> Општина Рача 1. Нису дате информације.				
		Општина Рековац				
		1. Организовање научних скупова од стране саветодавних служби из Јагодине	1. О: ЈЛС - Фонд за развој пољопривреде	1. Буџет ЈЛС	1. Континуална активност	
	<i>Статус реализације за 2016. годину</i> Општина Рековац 1. ПСС Јагодина је организовала предавања и едукацију пољопривредних произвођачима са територије Општине Рековац на два скупа у просторијама ОУ Рековац.					
4.	Подстицање и оспособљавање пољопривредника на формирање удружења и	Општина Брус				
		1. Успостављање кластера за сакупљање, прераду и продају јагодичастог воћа и шумских плодова	1. О: Рурални иновациони центар Брус	1. Буџет ЈЛС, средства приватног сектора	1. -	



Ред. бр. СП	Стратешки приоритети СП	Активности / Пројекти за реализацију приоритета (А/П)	Учесници у реализацији активности: Одговорност (О) и партнери (Пр) за реализацију пројеката	Оријентациони износи и извори финансирања А и П	Рокови реализације А и П (фаза П)	
<b>Тематска област: 3.5. Пољопривреда</b>						
<b>А. Планска решења утврђена РПП ШПРРО као приоритет до 2015. чија се реализација остварује у периоду 2016-2020.</b>						
	реконструкцију задруга: - Пословно и струковно повезивање (задружно повезивање породичних газдинстава и оснивање сељачких струковних удружења, удруживање у пољопривредни кластер - Формирање и повезивање пољопривредних берзи у градовима, агробизнис центара и зона, регионалних дистрибутивно-складишних простора, као сабирних, логистичких, шпедитерских, прерађивачких и електронских центара са постепеним отварањем агроберзе (или берзе пољопривредних производа) у регионалним центрима ради повећања конкурентности	Расинског округа				
		<i>Статус реализације за 2016. годину</i> Општина Брус				
		1. Није било активности у 2016. години.				
		Општина Кнић				
		1. Активирање удружења воћара, формирање удружења одгајивача крава сименталске расе, формирање централне задруге за подручје општине Кнић са 4 радне јединице	1. О: ЈЛС, МПЗЖС Пр: ветеринарске станице 2-4. О: ЈЛС, МПЗЖС Пр: Задруге, Удружења, пољопривредни произвођачи	1. Буџет ЈЛС, Буџет РС 2-4. Буџет ЈЛС, Буџет РС средства приватног сектора, донације	1-4. Континуална активност	
		2. Формирање откупне станице у насељеним местима Гружа, Губеревац, Баре, Бум. Брду, Топоница				
		3. Изградња централног складишног објекта и активирање постојећих				
		4. Изградња мини прерадних објеката за млеко, воће и поврће, дестилерија за сушење шљива				
		<i>Статус реализације за 2016. годину</i> Општина Кнић				
		1. Одржано саветовање воћара у организацији „Гружа аграр“. 2-4. Нису дате информације.				
Општина Топола						
1. Оспособљавање пољопривредника на формирање удружења	1. О: ЈЛС	1. 200.000 РДС Буџет ЈЛС	1. 2018.			
<i>Статус реализације за 2016. годину</i> Општина Топола						
1. Није било активности у 2016. години.						
Општина Рача						
1. Подршка пољопривредним удружењима и задругама	1. О: ЈЛС, Фонд за развој пољопривреде општине Рача, Пр: МПЗЖС, Канцеларија за рурални	1. 12.000.000 РСД Буџет РС, Буџет ЈЛС, донације	1. Континуална активност			

Ред. бр. СП	Стратешки приоритети СП	Активности / Пројекти за реализацију приоритета (А/П)	Учесници у реализацији активности: Одговорност (О) и партнери (Пр) за реализацију пројеката	Оријентациони износи и извори финансирања А и П	Рокови реализације А и П (фаза П)
<b>Тематска област: 3.5. Пољопривреда</b>					
<b>А. Планска решења утврђена РПП ШПРРО као приоритет до 2015. чија се реализација остварује у периоду 2016-2020.</b>					
			развој, Пољопривредне задруге, Удружења пољопривредника		
		<i>Статус реализације за 2016. годину</i> Општина Рача 1. Започела је припрема активности.			
5.	Формирање интегралног пољопривредног информационог система (ПИС).		МПЗЖС		
		1. Успостављање информационог система о државном пољопривредном земљишту, компатибилног системима географске информатике	1. О: МПЗЖС - Управа за пољопривредно земљиште Пр: ГИЗ, ЈЛС	1. Буџет РС, Пројекат "Streightening Municipal Land Management"	1. 2019.
		<i>Статус реализације за 2016. годину</i> МПШВ 1. Уведен је ГИС о државном пољопривредном земљишту у 90% ЈЛС, започето континуирано обучавање корисника апликација.			
		Општина Топола			
		1. Формирање базе података пољопривредног земљишта	1. О: ЈЛС, Агенција за рурални развој општине Топола Пр: МПЗЖС	1. 500.000 РСД Буџет ЈЛС, Буџет РС	1. 2019
		<i>Статус реализације за 2016. годину</i> Општина Топола 1. Није било активности у 2016. години.			

ед. бр. СП	Стратешки приоритети СП	Активности / Пројекти за реализацију приоритета (А/П)	Учесници у реализацији активности: Одговорност (О) и партнери (Пр) за реализацију пројеката	Оријентациони износи и извори финансирања А и П	Рокови реализације А и П (фаза П)
<b>Тематска област: 3.6 Шумарство</b>					
<b>А. Планска решења утврђена РПП ШПРРО као приоритет до 2015. чија се реализација остварује у периоду 2016-2020.</b>					
6.	Заштита шума и биолошке разноврсности шумских екосистема.		МПЗЖС		
		1. Подстицање добровољне сертификације шума	1. О: МПЗЖС, ЈП „Србијашуме“ Пр: Приватни власници шуме	1. Средства власника	1. Континуална активност

ед. бр. СП	Стратешки приоритети СП	Активности / Пројекти за реализацију приоритета (А/П)	Учесници у реализацији активности: Одговорност (О) и партнери (Пр) за реализацију пројеката	Оријентациони износи и извори финансирања А и П	Рокови реализације А и П (фаза П)
<b>Тематска област: 3.6 Шумарство</b>					
<b>А. Планска решења утврђена РПП ШПРРО као приоритет до 2015. чија се реализација остварује у периоду 2016-2020.</b>					
		<i>Статус реализације за 2016. годину</i> МПШВ 1. Нису добијене информације.			
		ЈП „Србијашуме“			
		1. Активности на чувању, одржавању и унапређењу заштићених подручја од националног, регионалног и локалног значаја	1. О: МПЗЖС Пр: ЈП „Србијашуме“, ЗЗПС	1. 8.000.000 РСД Буџет РС	1. Континуална активност
		<i>Статус реализације за 2016. годину</i> ЈП „Србијашуме“ 1. Чување заштићених подручја од националног значаја Споменика природе (СП) „Промуклица” и Парка природе (ПП) „Голија” реализовано је у потпуности активношћу чуварских служби. Одржавање заштићених подручја СП „Промуклица” и ПП „Голија” реализовано је у потпуности активношћу стручних служби израдом годишњих планских докумената (програма управљања и извештаја о остваривању програма управљања) и контролом спровођења планских докумената, као и активностима на обележавању заштићених подручја (обнављање оштећених граница заштићених подручја, постављање табли за обележавање заштићених подручја (20 ком) и информативних табли (6 ком). Унапређење заштићених подручја реализовано је активностима на уређењу простора и мониторингу природних вредности.			
8.	Мониторинг стања шума	ЈП „Србијашуме“			
		1. Мониторинг стања шума	1. О: ЈП „Србијашуме“ Пр: Институт за шумарство, МПЗЖС - Управа за шуме	1. Буџет РС, средства ЈП „Србијашуме“	1. Континуална активност

ед. бр. СП	Стратешки приоритети СП	Активности / Пројекти за реализацију приоритета (А/П)	Учесници у реализацији активности: Одговорност (О) и партнери (Пр) за реализацију пројеката	Оријентациони износи и извори финансирања А и П	Рокови реализације А и П (фаза П)
<b>Тематска област: 3.6 Шумарство</b>					
<b>А. Планска решења утврђена РПП ШПРРО као приоритет до 2015. чија се реализација остварује у периоду 2016-2020.</b>					
		<i>Статус реализације за 2016. годину</i> ЈП „Србијашуме“ 1. Институт за шумарство обавља „Послове од јавног интереса у области дијагностике штетних организама и заштите здравља шумског биља на територији Републике Србије, без територије Аутономне Покрајине Војводине”. Институт за шумарство и Управа за шуме у сарадњи са ЈП „Србијашуме” организовали су едукацију која је спроведена у виду семинара - дводневних радионица на подручју Централне Србије, у циљу спровођења редовних активности на пословима заштите шума, а у намери да се унапреде постојећа знања у овој области код носиоца послова заштите шума. (Семинар је обухватио: законску регулативу и примену прописа из области заштите здравља биља и дијагностику штетних организама – методе рада – начин прикупљања података на терену и њихова обрада од стране стручних служби. Радионицама су присуствовали самостални референти за гајење и заштиту шума и реверни инжењери из свих шумских управа, а одржане су на пет локација: ЈП „НП Тара”, ЈП „НП Копаоник”, Шумско газдинство (ШГ) „Ниш”, ШГ „Јужни Кучај” – ШУ „Јагодина” и Институт за шумарство-Београд.			
9.	Утврђивање власништва над шумама	МПЗЖС			
		1. Припрема и реализација основа газдовања шумама за све газдинске јединице и програма газдовања шумама за све општине	1. О: Корисници и правна лица из чл.71. ЗОШ	1. Буџет РС, Сопствена средства корисника и правних лица	1. Континуална активност
		<i>Статус реализације за 2016. годину</i> МПШВ 1. Нису добијене информације.			
10.	Остваривање функције образовања, истраживања, рекреације, туризма и осталих функција шума.	ЈП „Србијашуме“			
		1. Активности и сарадња са другим институцијама као управљач заштићених природних добара	1.О: ЈП „Србијашуме“ Пр: Институту, Универзитети	1. -	1. Континуална активност
		<i>Статус реализације за 2016. годину</i> ЈП „Србијашуме“ 1. Након теренских истраживања сачињен је извештај „Батрахо и херпетофауна Парка природе „Голија” који садржи: пресек постојећег стања истраживаног подручја, преглед доступне документације и литературе, одређивање расположивости и вредности података везаних за водоземце и гмизавце.			

Ред. бр. СП	Стратешки приоритети СП	Активности / Пројекти за реализацију приоритета (А/П)	Учесници у реализацији активности: Одговорност (О) и партнери (Пр) за реализацију пројеката	Оријентациони износи и извори финансирања А и П	Рокови реализације А и П (фаза П)
<b>Тематска област: 3.7 Туризам</b>					
<b>А. Планска решења утврђена РПШ ШПРРО као приоритет до 2015. чија се реализација остварује у периоду 2016-2020.</b>					
1.	Формирање Базе података о туристичким вредностима: - евидентирање и валоризовање природних и антропогених туристичких репера и вредности и дефинисање стратегије развоја туризма планског подручја	МТТТ			
		1. Ажурирање постојеће базе података природних и културних вредности 2. Израда стратегије развоја туризма планских подручја	1-2. О: ЗЗПС, РЗЗСК, Територијално надлежне службе, ЈЛС	1-2. Буџет ЈЛС	1. Континуална активност 2. -
		<i>Статус реализације за 2016. годину</i> МТТТ 1. Континуирано је ажурирана постојећа база података природних и културних вредности. 2. Није било активности у 2016. години. Израда стратегија развоја туризма за планска подручја одвијаће се у складу са Стратегијом развоја туризма Републике Србије за период 2016-2025.			
		Општина Свилајнац			
		1. Мапирање потенцијалних туристичких вредности на територији општине Свилајнац	1. О: ЈЛС Пр: РРА ШП, МПЗЖС	1. Буџет ЈЛС	1. 2017.
		<i>Статус реализације за 2016. годину</i> Општина Свилајнац 1. Активност је реализована и наставља се њена реализација.			
		Општина Рача			
		1. Израда Мастер плана комплекса Градиште	1. О: ТО Рача, ЈЛС Пр: МТТТ	1. 1.200.000 РСД Буџет ЈЛС	1. 2017.
<i>Статус реализације за 2016. годину</i> Општина Рача 1. Није било активности у 2016. години.					
РПК Кш					
1. Израда Мастер плана за туристички центар Јастребац	1. О: Град Крушевац, Дирекција за урбанизам и изградњу, ТО Града Крушевца Пр: МТТТ, МЗ	1. Буџет ЈЛС	1. -		
<i>Статус реализације за 2016. годину</i> РПК Кш 1. Започете су активности на реализацији пројекта.					

Ред. бр. СП	Стратешки приоритети СП	Активности / Пројекти за реализацију приоритета (А/П)	Учесници у реализацији активности: Одговорност (О) и партнери (Пр) за реализацију пројеката	Оријентациони износи и извори финансирања А и П	Рокови реализације А и П (фаза П)
<b>Тематска област: 3.7 Туризам</b>					
<b>А. Планска решења утврђена РПП ШПРРО као приоритет до 2015. чија се реализација остварује у периоду 2016-2020.</b>					
2.	Обнова и изградња смештајних објеката: - повећање смештајног капацитета на планском подручју и мотивисање улагања приватног сектора	МТТТ			
		1. Континуиране активности у складу са уредбом о условима и начину доделе и коришћења кредитних средстава за подстицање квалитета туристичке понуде	1. О: МТТТ Пр: Привредна друштва и предузетници регистровани за обављање делатности у области туризма, пољопривредна газдинства уписана у Регистар пољопривредних газдинстава	1. 10.000.000 РСД за 2016. Буџет РС	1. Пројекти који се финансирају на основу Уредбе, реализују се са роком отплате до 72 месеца, а сама реализација пројеката је од 6 до 12 месеци
		<i>Статус реализације за 2016. годину</i> МТТТ 1. Суфинансирано је: реконструкција конгресне сале у хотелу „Шумарице” у Крагујевцу (30.000.000 РСД); адаптација, доградња и опремање Етно села „Петрус” код Параћина (12.500.000 РСД); извођење грађевинско занатских радова на изградњи хотела у непосредној близини градског стадиона у Новом Пазару (33.000.000 РСД); завршетак радова и опремање туристичког објекта у оквиру пољопривредног газдинства на Тари код језера Заовине, општина Бајина Башта (10.000.000 РСД).			
Општина Рача					
		1. Оспособљавање смештајних капацитета хотела „Шумадија“, по принципу јавно-приватног партнерства 2. Инвестирање у реновирање и модернизација капацитета Ловачког дома како би се обезбедили минимални услови за категоризацију 3. Изградња смештајног објекта у близини Мирашевачких минералних извора 4. Реконструкција објекта на Градишту у етно-ресторан са	-1. О: Хотел „Шумадија“ Пр: ЈЛС 2. О: Ловачко удружење Градиште Пр: Ловачки савез Централне Србије, ЈЛС 3-5. О: Приватни сектор Пр: ЈЛС	1-5. Средства приватног сектора	1-5. Континуална активност

Ред. бр. СП	Стратешки приоритети СП	Активности / Пројекти за реализацију приоритета (А/П)	Учесници у реализацији активности: Одговорност (О) и партнери (Пр) за реализацију пројеката	Оријентациони износи и извори финансирања А и П	Рокови реализације А и П (фаза П)
<b>Тематска област: 3.7 Туризам</b>					
<b>А. Планска решења утврђена РПП ШПРРО као приоритет до 2015. чија се реализација остварује у периоду 2016-2020.</b>					
		преноћиштем 5. Адаптација постојећих сеоских објеката за бављење сеоским туризмом <i>Статус реализације за 2016. годину</i> Општина Рача 1. Није било активности у 2016. години. 2. Започела је припрема пројекта. 3. Није било активности у 2016. години. 4. Започела је припрема пројекта. 5. Није било активности у 2016. години.			
			<b>Општина Кнић</b>		
		1. Унапређење смештајног капацитета у сеоском туризму	1. О: Центар за културу, туризам и спорт Кнић, ЈЛС Пр: Туристичка организација Регије Централне Србије, РПК Крагујевац, РАЕР ШП	1. Средства Центра за културу, туризам и спорт-Кнић, Буџет ЈЛС, донацује, пројектно финансирање	1. Континуална активност
		<i>Статус реализације за 2016. годину</i> Општина Кнић 1. Није било активности у 2016. години.			
3.	Трансформација бањских места у модерне spa wellness центре: - односи се на дуго неразвијене бањске центре (на пример Јошаничка Бања) и на оне које активно раде, али на конвенционалан начин.		<b>МТТТ</b>		
		1. Континуиране активности у складу са програмом распореда и коришћења субвенција и дотација намењених за пројекте развоја туризма за буџетску годину 2. Континуиране активности у складу са уредбом о условима и начину доделе и коришћења кредитних средстава за подстицање квалитета туристичке понуде 3. Поступак приватизације бања и	1. О: МТТТ, туристичке организације, ДМО, привредна друштва и друге организације и институције чији је оснивач Влада или ЈЛС Пр: управљач туристичког простора 2. О: МТТТ Пр: привредна друштва и предузетници регистровани за обављање делатности у области	1. 640.000.000 РСД за 2016. Буџет РС 2. 10.000.000 РСД за 2016. Буџет РС 3. У складу са јавним позивима за приватизацију бања и специјалних болница	1-2. Пројекти који се финансирају на основу Уредбе, реализују се са роком отплате до 72 месеца, а сама реализација пројеката је од 6 до 12 месеци 3. Приватизација је предвиђена у току

Ред. бр. СП	Стратешки приоритети СП	Активности / Пројекти за реализацију приоритета (А/П)	Учесници у реализацији активности: Одговорност (О) и партнери (Пр) за реализацију пројеката	Оријентациони износи и извори финансирања А и П	Рокови реализације А и П (фаза П)
<b>Тематска област: 3.7 Туризам</b>					
<b>А. Планска решења утврђена РПП ШПРРО као приоритет до 2015. чија се реализација остварује у периоду 2016-2020.</b>					
		специјалних болница	туризма, пољопривредна газдинства уписана у Регистар пољопривредних газдинстава 3. О: МТТТ, МП, АПР Пр: привредна друштва и предузетници		2016-2017. године
		<i>Статус реализације за 2016. годину</i> МТТТ 1. Суфинансирана је адаптација и санација старог балнеолошког купатила у Јошаничкој Бањи, које је проглашено за споменик културе, и његово стављање у функцију савременог мини спа центра као део туристичке понуде бање и ски центра Копаник (10.000.000 РСД). 2. Суфинансирана је набавка и постављање два савремена мултимедијална - инфо киоска, 50 бицикала за потребе туриста и постављање њихових станица у граду, инсталација видео надзора - камера повезаних са инфо-киосцима у оквиру Специјалне болнице Меркур у Врњачкој бањи (14.000.000 РСД). 3. Нису дате информације.			
		Општина Рача			
		1. Уређење минералних извора у селу Мирашевац, улагањем у изградњу и опремање бањског центра за превенцију, лечење и рехабилитацију	1. О: ЈЛС, приватни сектор	1. Средства приватног сектора, Буџет ЈЛС	1. 2016. - 2020.
		<i>Статус реализације за 2016. годину</i> Општина Рача 1. Није било активности у 2016. години.			
4.	Развој јединственог управљања туристичком привредом: - координисање инвестиција јавног и приватног сектора; - обезбеђивање партнерства за планирање и имплементацију	1. Континуиране активности у складу са програмом распореда и коришћења субвенција и дотација намењених за пројекте развоја туризма за буџетску годину 2. Континуиране активности у складу са програмом рада МТТТ 3. Припрема и доношење акта о	1. О: МТТТ Пр: Туристичке организације, ДМО, привредна друштва и друге организације и институције чији је оснивач Влада или ЈЛС, управљач туристичког простора, непрофитне институције 2. О: Управљач туристичког	1. 110.000.000 РСД за 2016. Буџет РС 2. Буџет РС 3. Буџет ЈЛС	1. Пројекти који се финансирају на основу Програма, претежно се реализују у периоду од 3 до 9 месеци у току 2016. буџетске



Ред. бр. СП	Стратешки приоритети СП	Активности / Пројекти за реализацију приоритета (А/П)	Учесници у реализацији активности: Одговорност (О) и партнери (Пр) за реализацију пројеката	Оријентациони износи и извори финансирања А и П	Рокови реализације А и П (фаза П)	
<b>Тематска област: 3.7 Туризам</b>						
<b>А. Планска решења утврђена РПП ШПРРО као приоритет до 2015. чија се реализација остварује у периоду 2016-2020.</b>						
	туристичког управљања и развоја на нивоу туристичких дестинација; - обезбеђивање координације између туристичких дестинација; - оснивање ефикасне и доступне мреже туристичких информативних центара на планском подручју; - подизање нивоа свести и промотивне кампање о могућностима и новим кретањима у сектору туризма	проглашењу туристичког простора и утврђивање управљача туристичког простора	простора Пр: МТТТ З. О: МТТТ		године 2-3. Континуална активност	
<i>Статус реализације за 2016. годину</i> МТТТ 1-3. Суфинансирано је: 2. фаза изградње визиторског центра - инфо центра и просторија туристичке организације у Тополи (7.000.000 РСД); адаптација дела објекта у пословно-продајни простор - сувенирница и информативно туристички пулт у оквиру Народног музеја у Крушевцу (1.500.000 РСД); радови на адаптацији и уређењу постојећег објекта ТО Крушевац у туристички инфо центар на градском тргу у Крушевцу (2.212.000 РСД); пројекат „Промоција понуде и подршка развоју сеоског туризма на територији града Крагујевца и Централне Србије, кроз суорганизацију и учешће на Осмом међународном сајму туризма у Крагујевцу од 24. до 26. новембра 2016. године” (1.000.000 РСД); пројекат „Промоција и унапређење туристичке понуде Врњачке Бање и 12. Врњачки Карневал” (3.000.000 РСД).						
РПК Кш						
		1. Умрежавање са партнерима на локалном, регионалном, националном и међународном нивоу	1. О: ТО Александровац	1. 250.000 РСД Буџет ЈЛС	1. Континуална активност	
<i>Статус реализације за 2016. годину</i> РПК Кш 1. ТО Александровац је умрежена са ТО Рашка, ТО Нови Пазар и ТО Краљево.						
РАЕР ШП						
	1. Формирање „туристичке микрорегије Поморавља“. Сврха пројекта је успостављање система за подршку развоја туризма кроз повезивање туристичких дестинација и успостављање међуопштинске сарадње	1. О:РАЕР ШП, Општине Свилајнац, Деспотовац, Ћуприја и Параћин, Пр: МТТТ, МКИ, МПЗЖС, МГСИ, МРЕ, МП	1. 27.060.000 РСД донације, Буџет ЈЛС, Буџет РС	1. -		
<i>Статус реализације за 2016. годину</i> РАЕР ШП 1. Започеле су активности. Припремљен пројекат је предат на коментар и мишљење МТТТ, и обезбеђена је подршка ЈЛС.						
Општина Топола						

Ред. бр. СП	Стратешки приоритети СП	Активности / Пројекти за реализацију приоритета (А/П)	Учесници у реализацији активности: Одговорност (О) и партнери (Пр) за реализацију пројеката	Оријентациони износи и извори финансирања А и П	Рокови реализације А и П (фаза П)
<b>Тематска област: 3.7 Туризам</b>					
<b>А. Планска решења утврђена РПП ШПРРО као приоритет до 2015. чија се реализација остварује у периоду 2016-2020.</b>					
		1. Формирање Туристичке организације регије Централне Србије-Шумадије (одлука из 2011)	1. О: Туристичка организација „Опленац“ Топола, Градска туристичка организација Крагујевца, ТО општине Рача, КТЦ општине Баточина, КТЦ општине Лапово, КТЦ општине Кнић, ТО општине Рековац	1. 1.200.000 РСД/ год. Буџети ЈЛС	1. -
<i>Статус реализације за 2016. годину</i> Општина Топола					
1. У оквиру регионалног представљања Регије Централна Србија, Топола се заједнос са Крагујевцем, Книћем, Рековцем, Рачом, Баточином и Лаповом, представила на међународним сајмовима туризма у Београду, Нишу, Бања Луци и Крагујевцу. Од стране начелнице Шумадијског округа добијена је формална подршка за организовање регионалне туристичке организације.					
5	Манифестације и традиција: - унапређење богатог манифестационог програма на читавом подручју Просторног плана и покретање нових; - инсистирање на аутохтоној традицији, обичајима, веровањима, кулинарству и друго	1. Континуиране активности у складу са програмом распореда и коришћења субвенција и дотација намењених за пројекте развоја туризма за буџетску годину	1. О: МТТТ Пр: туристичке организације, ДМО, привредна друштва и друге организације и институције чији је оснивач Влада или ЈЛС, управљач туристичког простора, непрофитне институције	1. 110.000.000 РСД за 2016. Буџет РС	1. Пројекти који се финансирају на основу Програма, претежно се реализују у периоду од 3 до 9 месеци у току 2016.
<i>Статус реализације за 2016. годину</i> МТТТ					
1. Подржано/суфинансирано је одржавање 12 манифестација, и то: две у Шумадијском округу („Опленачка берба 2016” - Топола; „Гружанска јесен 2016” - Кнић), две у Поморавском округу („Међународни витешки фестивал "JUST OUT" у Деспотовцу; „Крстовданске свечаности и новогодишњи концерт” у Параћину), 5 у Рашком округу („Културно лето 2016” у Краљеву; „Дани Новог Пазара 2016”; „27. Весели спуст” у Краљеву; "LOVEFEST 2016" у Врњачкој Бањи; „Пети бизнис самит - упослимо Србију - уз ГЕГУЛА сајам туризма, хране и пића, Врњачка Бања 2016”) и три у Расинском округу („Жупска берба 2016” у Александровцу; „Јефимијини дани” у Трстенику; Манифестација „Трстеник на Морави”) са укупно 15.000.000 РСД.					
РПК Кш					

Ред. бр. СП	Стратешки приоритети СП	Активности / Пројекти за реализацију приоритета (А/П)	Учесници у реализацији активности: Одговорност (О) и партнери (Пр) за реализацију пројеката	Оријентациони износи и извори финансирања А и П	Рокови реализације А и П (фаза П)
<b>Тематска област: 3.7 Туризам</b>					
<b>А. Планска решења утврђена РПП ШПРРО као приоритет до 2015. чија се реализација остварује у периоду 2016-2020.</b>					
		1. Реализација сајамских манифестација на територији општине Трстеник као препознат туристички производ 2. Успостављање регионалних привредних манифестација „Расински пословни сабор“ 3. Израда реплике Жупских пољана 4. Привредно – туристичка манифестација „Жупска берба“ 5. Међународни сајам вина „Жупа“ 6. Обогатити културни живот у општини кроз организовање културних и образовних манифестација	1. О: Општина Трстеник, Удружења, регистрована газдинства Пр: удружења у руралним крајевима, МЗ, народно позориште, локални угоститељи, винари 2. О: Музеј винарства и виноградарства, Општина Брус 3. О: ТО Александровац 4-5. О: Општина Александровац, Завичајни Музеј винарства и виноградарства, ТО Александровац 6. О: Општина Варварин	1. 2.460.000 РСД Буџет ЈЛС 2. 5.000.000 РСД Буџет ЈЛС, средства приватног сектора 3. 500.000 РСД 4. 25.000.000 РСД Буџет ЈЛС, средства приватног сектора 5. – 6. 7.500.000 РСД Буџет ЈЛС, средства приватног сектора 7. –	1. Континуална активност 2. Континуална активност 3. 2015. - 2017. 4-7. Континуална активност
<i>Статус реализације за 2016. годину</i> РПК Кш 1. Организован је први Сајам калемара у Великој Дренови. Организован је Сајам лова, риболова и сеоског туризма у Трстенику. 2. Није било активности у 2016. години. 3. Започете су активности на враћању једне пољанске куће у првобитни изглед. 4. Организована је манифестација „Жупска берба“. 5. Организован јен међународни сајам вина „Жупа“. 6. Организовано је: етно фестивал „Моравске вечери“, „Дан енергетске ефикасности“, Сусрети села општине Варварин, промоције књига, културне вечери, концерти на базенима.					
Општина Врњачка Бања					
		1. Програм за развој манифестационог туризма	1. О: ЈЛС, ТОВБ Пр: ЈП, ЈУ, МТТТ	1. Буџет ЈЛС, Буџет РС, потенцијално међународни извори финансирања	1. 2016.
<i>Статус реализације за 2016. годину</i> Општина Врњачка Бања					

Ред. бр. СП	Стратешки приоритети СП	Активности / Пројекти за реализацију приоритета (А/П)	Учесници у реализацији активности: Одговорност (О) и партнери (Пр) за реализацију пројеката	Оријентациони износи и извори финансирања А и П	Рокови реализације А и П (фаза П)
<b>Тематска област: 3.7 Туризам</b>					
<b>А. Планска решења утврђена РПП ШПРРО као приоритет до 2015. чија се реализација остварује у периоду 2016-2020.</b>					
		1. Није било активности у 2016. години.			
		Општина Свилајнац			
		1. Организовање нових и унапређење постојећих општинских манифестација	1. О: ЈЛС	1. Буџет ЈЛС	1. Континуална активност
		<i>Статус реализације за 2016. годину</i> Општина Свилајнац 1. Активност је реализована и наставља се њена континуалана реализација. Организују се општинске манифестације – традиционалне и нове (спортске, културне).			
		Општина Рача			
		1. Промоција манифестационог и историјског туризма-Карађорђевог пут	1. О: ЈЛС, ТО Аранђеловац, ТО Топола, ТО Велика Плана Пр: МТТТ, МКИ	1. 1.200.000 РСД Буџети ЈЛС, Буџет РС	1. Континуална активност
		<i>Статус реализације за 2016. годину</i> Општина Рача 1. Запеле су припремне активности.			
		Општина Топола			
		1. Пројекат – организација и спровођење привредно туристичке манифестације Опленачке бербе и Сабора изворног народног стваралаштва	1. О: Туристичка организација „Опленачка“ Топола, Културни центар Топола, ЈСЛ	1. 8.000.000 РСД/ год. Буџет ЈСЛ	1. Континуална активност
		<i>Статус реализације за 2016. годину</i> Општина Топола 1. Организована је 53. Привредно туристичка манифестација „Опленачка берба грожђа” и „Сабор изворног народног стваралаштва”. Тополу је у три дана трајања манифестација посетило око 200.000 гостију.			
		Општина Кнић			
		1. Организација такмичења, организација сајмова, манифестација са представљем културних	1. О: Центар за културу, туризам и спорт- Кнић, ЈЛС Пр: Туристичка организација	1. Средства Центра за културу, туризам и спорт- Кнић, Буџет ЈЛС,	1. Континуална активност

Ред. бр. СП	Стратешки приоритети СП	Активности / Пројекти за реализацију приоритета (А/П)	Учесници у реализацији активности: Одговорност (О) и партнери (Пр) за реализацију пројеката	Оријентациони износи и извори финансирања А и П	Рокови реализације А и П (фаза П)
<b>Тематска област: 3.7 Туризам</b>					
<b>А. Планска решења утврђена РПП ШПРРО као приоритет до 2015. чија се реализација остварује у периоду 2016-2020.</b>					
		вредности и традиције гужанског краја	Регије Централне Србије, Културно уметничка друштва на територији општине, МЗ, домаћинства која се баве сеоским туризмом	донаторска средства, пројектно финансирање	
		<i>Статус реализације за 2016. годину</i> Општина Кнић			
		1. Реализоване је учешће на: Сајму туризма у Београду, караван „Моја Србија” у Крагујевцу, Сајму туризма у Нишу, Сајму туризма Ктрагујевац. Организоване су манифестације, вашари, сусрети и такмичења: традиционални вашари, „Книћанско лето”, „Свети Илија“ у Книћу, „Преображење“ у Книћу, Видовдански сусрети у Коњуши и Брестовцу, Виртуални сајам, Фото сафари „Гружа –Борач- Кнић”, Ускршња изложба стваралаштва у Книћу, Топоничко посело, Најлепше двориште општине Кнић, Годишњи концерт културно уметничких друштава, Фијакеријада Гружа, Гулашиујада у Честину, и Пасуљијада.			
		Општина Рековац			
		1. Сабор изворног стваралаштва „Прођох Левач прођох Шумадију“, Сматра народног стваралаштва деце Шумадије и Поморавља, Фестивал здраве хране	1. О: ТО Рековац, Културни центар општине Рековац	1. Буџет ЈЛС	1. Континуална активност
		<i>Статус реализације за 2016. годину</i> Општина Рековац			
		1. Одржани су: 48. Сабор изворног стваралаштва „Прођох Левач прођох Шумадију“, Сматра народног стваралаштва деце Шумадије и Поморавља, и Фестивал здраве хране.			
6.	Комунално опремање туристичких центара (нарочито планинских).	МТТТ			
		1. Припрема и доношење Програма распореда и коришћења субвенција и дотација намењених за пројекте развоја туризма за буџетску годину	1. О: МТТТ Пр: туристичке организације, ДМО, привредна друштва и друге организације и институције чији је оснивач Влада или ЈЛС, управљач туристичког простора	1. 640.000.000 РСД за 2016. Буџет РС	1. Пројекти који се финансирају на основу Програма, претежно се реализују у периоду од 6 до 12 месеци, углавном у току

Ред. бр. СП	Стратешки приоритети СП	Активности / Пројекти за реализацију приоритета (А/П)	Учесници у реализацији активности: Одговорност (О) и партнери (Пр) за реализацију пројеката	Оријентациони износи и извори финансирања А и П	Рокови реализације А и П (фаза П)
<b>Тематска област: 3.7 Туризам</b>					
<b>А. Планска решења утврђена РПП ШПРРО као приоритет до 2015. чија се реализација остварује у периоду 2016-2020.</b>					
					2016. буџетске год.
		<i>Статус реализације за 2016. годину</i> МТТТ 1. Суфинансиранаоје: уређење централног градског парка у Аранђеловцу - постављање урбаног парковског мобилијара и реконструкција јавног осветљења (5.000.000 РСД); изградња адреналинског-забавног парка у Крагујевцу и набавка мобилијара забавног карактера намењених различитим старосним категоријама (7.000.000 РСД); постављање јавне расвете на прилазу хотелима и излетишту Грза – Параћин (1.000.000 РСД); уређење пешачких стаза, излетишта, видиковаца у оквиру заштићене природне целине „Врело Грзе” код Параћина (2.000.000 РСД); радови на реконструкцији прилазне стазе до средњовековне тврђаве Маглич - споменик културе од изузетног значаја, Краљево (8.000.000 РСД); адаптација и реконструкција објекта „Летња позорница” у Врњачкој Бањи и опремање мобилијаром (8.000.000 РСД); радови на изградњи летње позорнице ради одржавања културних манифестација у оквиру новопазарске тврђаве - ревитализације западног бастиона новопазарске тврђаве (10.000.000 РСД); уређење водопада и реконструкција дела парка на Црквеном брду у Врњачкој Бањи (13.000.000 РСД); изградња адреналинског - забавног парка у оквиру туристичког центра Копаоник са набавком мобилијара забавног карактера намењених различитим старосним категоријама (10.000.000 РСД); изградња и реконструкција отвореног базена за купање и комплекса око базена у оквиру спортско рекреативног центра у Брусу (9.000.000 РСД).			
7.	Бицикличке и пешачке стазе: - европска бицикличка рута дуж Коридора 10.	1. Континуиране активности у складу са Програмом рада Министарства трговине, туризма и телекомуникација и распореда коришћења субвенција и дотација намењених за пројекте развоја туризма за буџетску годину	1. О: МТТТ Пр: туристичке организације, ДМО, привредна друштва и друге организације и институције чији је оснивач Влада или ЈЛС, управљач туристичког простора	1. 640.000.000 РСД за 2016. Буџет РС	- Пројекти који се финансирају на основу Програма, претежно се реализују у периоду од 6 до 12 месеци, углавном у току 2016. буџетске године - У току 2016.
		<i>Статус реализације за 2016. годину</i> МТТТ 1. Није било активности у 2016. години.			

Ред. бр. СП	Стратешки приоритети СП	Активности / Пројекти за реализацију приоритета (А/П)	Учесници у реализацији активности: Одговорност (О) и партнери (Пр) за реализацију пројеката	Оријентациони износи и извори финансирања А и П	Рокови реализације А и П (фаза П)
<b>Тематска област: 3.7 Туризам</b>					
<b>А. Планска решења утврђена РПП ШПРРО као приоритет до 2015. чија се реализација остварује у периоду 2016-2020.</b>					
		Напомена: Дате су информације о израђеном Мастер плану за означавање туристичких одредишта и управљање туристичком сигнализацијом на државним путевима у Републици Србији и израђеној пројектно техничкој документацији за постављање туристичке саобраћајне сигнализације на територији Републике Србије за обележавање туристичких атракција, туристичких одредишта и објеката туристичког значаја, која ће по реализацији бити информативна и за бициклисте на европској бициклистичкој рути дуж Коридора 10.			
		РПК Кш			
		1. Инфраструктурни радови на уређењу туристичких атракција	1. Дирекција за изградњу Трстеник, ТО Трстеник	1. 36.900.000 РСД Буџет ЈЛС	1. Континуална активност
		<i>Статус реализације за 2016. годину</i> РПК Кш			
		1. Отворен је авантура парк под називом „Тавантурис“ у Трстенику.			
		Општина Кнић			
		-2. Обележавање планинарских стаза на Котлинику, Гледићких планина и на Борачком кршу. 3. Обележавање бициклистичких стаза. 4. Израда и пројеката и постављање туристичке сигнализације на територији општине Кнић.	1-4. Центар за културу, туризам и спорт- Кнић, ЈЛС Пр: Туристичка организација Регије Централне Србије, РПК Крагујевац, РАЕР ШП, МТГТ, МОС, ЗЗПС, Планинарски савез Србије	1. Средства Центра за културу, туризам и спорт- Кнић, Буџет ЈЛС, донације, пројектно финансирање, Буџет РС	1. -
		<i>Статус реализације за 2016. годину</i> Општина Кнић			
		1-3. Започете су активности за обезбеђење средстава.			
		ЈУГО ЦИКЛИНГ КАМПАЊА			
		1. П: Евидентирање „bicycle friendly” смештајних и сервисних капацитета дуж Еуро Вело 11 (паралелно са Коридором 10) 2. А: Промовисање понуде у земљи и иностранству 3. А: Промотивне кампање цикл туризма и интермодалност између	1-2. О: Туристичке организације, Југо циклинг кампања Пр: Бициклистички савез Србије, Бициклистички клубови и удружења из локала, Југо циклинг кампања, European Cyclists' Federation 3. О: Туристичке организације,	1-3. –	1-3. Континуална активност

Ред. бр. СП	Стратешки приоритети СП	Активности / Пројекти за реализацију приоритета (А/П)	Учесници у реализацији активности: Одговорност (О) и партнери (Пр) за реализацију пројеката	Оријентациони износи и извори финансирања А и П	Рокови реализације А и П (фаза П)
<b>Тематска област: 3.7 Туризам</b>					
<b>А. Планска решења утврђена РПП ШПРРО као приоритет до 2015. чија се реализација остварује у периоду 2016-2020.</b>					
		различитих видова туристичког саобраћаја	Југо циклинг кампања Пр: Бициклички савез Србије, Бициклички клубови и удружења из локала		
<i>Статус реализације за 2016. годину</i> ЈУГО ЦИКЛИНГ КАМПАЊА 1 –3. Није било активности у 2016. години. Напомена: Предложена је промена износа и извора финансирања.					
8.	Перманентна едукација: -перманентна, мултидисциплинарна едукација стручњака и становништва у вези значаја и улоге туризма	1.Континуиране активности у складу са програмом субвенција и дотација намењених за пројекте развоја туризма за буџетску годину	1. О: МТТ Пр: туристичке организације, ДМО, привредна друштва и друге организације и институције чији је оснивач Влада или ЈЛС, управљач туристичког простора, непрофитне институције	1. 110.000.000 РСД за 2016. Буџет РС	1. Пројекти који се финансирају на основу Програма, претежно се реализују у периоду од 3 до 9 месеци у току 2016. буџетске године
<i>Статус реализације за 2016. годину</i> МТТТ 1. Представници Сектора за туризам одржали су презентацију у Београду у оквиру радионице „Примена Закона о туризму – кључни аспекти за локалну самоуправу” у организацији Сталне конференције градова и општина, на којој су присуствовали и представници локалних самоуправа Шумадијског, Поморавског, Рашког и Расинског округа.					
РПК Кш					
		1. Организована едукација-предавања о сеоском туризму и развијање свести о значају туризма као стратешке гране- 2. Организована предавања о старим занатима, упознавање са обичајима и традицијом -оспособљавање појединаца за израду ручних радова-	1. О: ТО Града Крушевца, регионална телевизија РТК, Канцеларија за рурални развој Пр: Пољопривредна стручна служба-Крушевац, Одсек за финансије привреду и екологију Града Крушевца, Културно просветна заједница	1-3. Буџет Града Крушевца 1. 1.000.000 РСД 2. 850.000 РСД 3. 180.000 РСД 4. 250.000 РСД Буџет ЈЛС, средства приватног сектора	1-4. Континуална активност



Ред. бр. СП	Стратешки приоритети СП	Активности / Пројекти за реализацију приоритета (А/П)	Учесници у реализацији активности: Одговорност (О) и партнери (Пр) за реализацију пројеката	Оријентациони износи и извори финансирања А и П	Рокови реализације А и П (фаза П)
<b>Тематска област: 3.7 Туризам</b>					
<b>А. Планска решења утврђена РПП ШПРРО као приоритет до 2015. чија се реализација остварује у периоду 2016-2020.</b>					
		отворена специјализована радња за продају уникатних предмета 3. Активна радионица-комуникација са гостима, припрема и начин сервирања традиционалних јела као и предавање сомелијера - организована обука за рад у сеоском туризму-оспособљени угоститељски радници 4. Програми перманентне едукације за запослене који раде у постојећим угоститељским и туристичким објектима	2. О: Културно просветна заједница, ТО Града Крушевца, Град Крушевац Пр: МЗ, Етно мрежа, , Етно ресторан, сеоско удружење жена 3. О: ТО Града Крушевца, Град Крушевац Пр: МГТТ 4. О: Општина Варварин, ТО Александровац		
<i>Статус реализације за 2016. годину</i> РПК Кш 1. РПК Кш и ТО Крушевац организовале су више едукативних трибина за развоју свести о значају сеоског туризма. 2. Континуирано се спроводи едукација и оспособљавање за израду ручних радова (ткање, вез, златовез, штрикање, хеклање, декупаж и др.), као и са лицима са посебним потребама. 3. Врше се едукације за рад у сеоском туризму, као и о начинима припреме и сервирања традиционалних јела 4. Није било активности у 2016. години.					
<b>Општина Рача</b>					
		1. Едукација предузетника и носиоца туристичке политике у општини, сеоских домаћина за прихват и смештај гостију у сеоском туризму 2. Подршка оспособљавању кадрова за туристичке водиче	1. О: НВО, РАЕР ШП Пр: Факултет за хотелијерство и туризам у Врњачкој Бањи 2. О: ТО Рача Пр: Средња школа Ђура Јакшић; Факултет за хотелијерство и туризам у Врњачкој Бањи	1-2. Буџет ЈЛС, средства приватног сектора	1-2. Континуална активност
<i>Статус реализације за 2016. годину</i> Општина Рача 1-2. Није било активности у 2016. години.					
<b>Општина Кнић</b>					
		1. Стално учешће запослених на	1. О: Центар за културу, туризам	1. Средства Центрс за	1. Континуална

Ред. бр. СП	Стратешки приоритети СП	Активности / Пројекти за реализацију приоритета (А/П)	Учесници у реализацији активности: Одговорност (О) и партнери (Пр) за реализацију пројеката	Оријентациони износи и извори финансирања А и П	Рокови реализације А и П (фаза П)
<b>Тематска област: 3.7 Туризам</b>					
<b>А. Планска решења утврђена РПП ШПРРО као приоритет до 2015. чија се реализација остварује у периоду 2016-2020.</b>					
		стручним усавршавањима, семинарима, тематским радионицама	и спорт- Кнић, ЈЛС, Туристичка организација Регије Централне Србије	културу, туризам и спортКнић, Буџет ЈЛС	активност
		<i>Статус реализације за 2016. годину</i> Општина Кнић 1. Организоване су 4 редовне годишње едукације.)			
9.	Презентација туристичких вредности: - формирање туристичких инфо пунктова; - штампање пропагандног материјала; - јасно обележавање маркантних објеката и целина, рекламе, билборди; - интернет презентације и слично	1. Континуиране активности у складу са програмом субвенција и дотација намењених за пројекте развоја туризма за буџетску годину	1. О: МТТТ Пр: туристичке организације, ДМО, привредна друштва и друге организације и институције чији је оснивач Влада или ЈЛС, управљач туристичког простора, непрофитне институције	1. 110.000.000 РСД за 2016. Буџет РС	1. Пројекти који се финансирају на основу Програма, претежно се реализују у периоду од 3 до 9 месеци у току 2016. буџетске године
		<i>Статус реализације за 2016. годину</i> МТТТ 1. Суфинансирана је набавка и постављање саобраћајне сигнализације и знакова обавештења који се односе на туристичку сигнализацију ради обележавања и упућивања учесника у саобраћају на Природњачки центар „Свилајнац” (1.000.000 РСД).			
		<b>РПК Кш</b>			
		1. Израда Стратегије територијалног маркетинга-визуелни индентитет, промотивни материјал 2. Отварање инфо пулта 3. Израда промотивног материјала, публикација, презентација на интернету 4. Организовање промоције туристичких потенцијала општине Варварин у земљи и иностранству	1. О: ТО Трстеник, Општина Трстеник 2. О: ТОАлександровац 3. О: ТО Александровац, Општина Александровац 4. О: Општина Варварин	1-5. Буџет ЈЛС 1. 984.000 РСД 2. 500.000 РСД 3. 3.000.000 РСД 4. 1.500.000 РСД	1. 2016. 2. 2016. - 2017. 3-4. Континуална активност

Ред. бр. СП	Стратешки приоритети СП	Активности / Пројекти за реализацију приоритета (А/П)	Учесници у реализацији активности: Одговорност (О) и партнери (Пр) за реализацију пројеката	Оријентациони износи и извори финансирања А и П	Рокови реализације А и П (фаза П)
<b>Тематска област: 3.7 Туризам</b>					
<b>А. Планска решења утврђена РПП ШПРРО као приоритет до 2015. чија се реализација остварује у периоду 2016-2020.</b>					
		<i>Статус реализације за 2016. годину</i> РПК Кш 1. Урађене су публикације о туристичким потенцијалима општине Трстеник. 2. Започеле су припремне активности на отварању инфо пулта. 3. Урађени су промотивни материјали и публикације за 2016. годину. 4. Није било активности у 2016. години.			
		Општина Врњачка Бања			
		1. Врњачка Вања CARD 2. Изградња “Туристичког инфо центра” на улазу у Врњачку Бању 3. Унапређење рада постојећег Туристичког инфо центра ТОВБ	1-3. ЈЛС, ТО Врњачка Бања, ЈП, ЈУ, МТТТ	1-3. Буџет ЈЛС, Буџет РС	1. Континуална активност 2. - 3. Континуална активност
		<i>Статус реализације за 2016. годину</i> Општина Врњачка Бања 1. Урађен је пројекат за Врњачка Бања CARD, али није реализован. 2-3. Није било активности у 2016. години.			
		Општина Топола			
		1. Изградња визиторског центра у Тополи – мултифункционалног објекта	1. О: Дирекција за изградњу општине Топола, Туристичка организација, ЈСЛ Пр: МТТТ	1. 20.000.000 РСД Буџет ЈЛС, Буџет РС	1. 2018.
		<i>Статус реализације за 2016. годину</i> Општина Топола 1. Завршена је друга фаза Визиторског центра - завршетак конструкције објекта (искоришћена средства у износу од 17.000.000 РСД, и то: 12.000.000 РСД од МТТТ, 5.000.000 РСД ЈЛС Топола).			
		Општина Свилајнац			
		1. Учешће на сајмовима и туристичким манифестацијама републичког карактера, штампање материјала за потребе Природњачког центра Србије у Свилајнцу и за потребе туристичких потенцијала	1. О: ЈЛС, ЈП Спортско-туристички центар Природњачки центар Србије Свилајнац	1. Буџет ЈЛС	1. Континуална активност

Ред. бр. СП	Стратешки приоритети СП	Активности / Пројекти за реализацију приоритета (А/П)	Учесници у реализацији активности: Одговорност (О) и партнери (Пр) за реализацију пројеката	Оријентациони износи и извори финансирања А и П	Рокови реализације А и П (фаза П)
<b>Тематска област: 3.7 Туризам</b>					
<b>А. Планска решења утврђена РПП ШПРРО као приоритет до 2015. чија се реализација остварује у периоду 2016-2020.</b>					
		општине Свилајнац.			
		<i>Статус реализације за 2016. годину</i> Општина Свилајнац			
		1. Активност је реализована у 2016. години и наставља се њена континуална реализација.			
		Општина Рача			
		1. Одржавање и унапређење сајта туристичке организације 2. Израда пропагандних материјала 3. Постављање туристичке сигнализације	1. О: ТО Рача 2. О: ТО Рача 3. О:ТО Рача Пр: ЈЛС, МТТТ	1-3. Буџет ЈЛС	1-2. Континуална активност 3. -
		<i>Статус реализације за 2016. годину</i> Општина Рача			
		1-2. Започеле су припремне активности. 3. Није било активности у 2016. годни.			
		Општина Топола			
		1. Програмска активност – туристичка промоција, Сајмови, штампа промотивног материјала	1. О: Туристичка организација „Опленац“ Топола	1. 750.000 РСД/ год. Буџет ЈСЛ	1. Континуална активност
		<i>Статус реализације за 2016. годину</i> Општина Топола			
		1. Током 2016.године настављена је континуирана промоција туристичких потенцијала Тополе и Шумадије. Организована је посета сајмовима и штампа промо материјала.			
		Општина Кнић			
		1. Израда веб презентације Центра за културу, туризам и спортКнић. Редовно штампање пропагандног материјала. Израда промотивних филмова са туристичком понудом општине Кнић. Постављање инфо табли на значајним туристичким местима	1. О:Центар за културу, туризам и спортКнић Пр: ЈЛС, Туристичка организација Регије Централне Србије	1. Средства Центра за културу, туризам и спорт Кнић, Буџет ЈЛС, донације, пројектно финансирање	1. Континуална активност
		<i>Статус реализације за 2016. годину</i>			

Ред. бр. СП	Стратешки приоритети СП	Активности / Пројекти за реализацију приоритета (А/П)	Учесници у реализацији активности: Одговорност (О) и партнери (Пр) за реализацију пројеката	Оријентациони износи и извори финансирања А и П	Рокови реализације А и П (фаза П)
<b>Тематска област: 3.7 Туризам</b>					
<b>А. Планска решења утврђена РПП ШПРРО као приоритет до 2015. чија се реализација остварује у периоду 2016-2020.</b>					
		Општина Кнић 1. Завршена је веб презентација и промотивни филм о потенцијалима општине Кнић. Одштампани су промотивни материјал, урађено фото-типско издање „Мало грађе за историју Груже” и издат је Зборник радова књижевног клуба „Живадин Стојановић”. Орагнизовано је учешће на свим сајмовима у Србији.			
		Општина Рековац			
		1. Штампане пропагандног материјала	1. О: ТО Рековац Пр: ЈЛС	1. Буџет ЈЛС	1. Континуална активност
		<i>Статус реализације за 2016. годину</i> Општина Рековац 1. Штампане пропагандног материјала се одвија по потреби и дистрибуира се кроз сајмове, изложбе и разне догађаје тог карактера.			
		ЈУГО ЦИКЛИНГ КАМПАЊА			
		1. А: Штампане пропагандних публикација и мапа 2. П: Израда пројекта цикло-туристичке сигнализације	1-2. О: ЈЛС Пр: ЈП, ТО	1-2. Буџет ЈЛС	1. Континуална активност 2. -
		<i>Статус реализације за 2016. годину</i> ЈУГО ЦИКЛИНГ КАМПАЊА 1. – 2. Није било активности у 2016. години. Напомена: Предложена је промена рокова реализације.			
10.	Итинерери: - самостално, у сарадњи са суседним општинама или областима дефинисати више врста итинерера који би се нашли у туристичкој понуди.	РПК Кш			
		-1. Повезивање са центрима православља у Русији, Грчкој, Македонији, Бугарској, Румунији, Републици Српској, Црној Гори 2. Пuteви вина	-1. О: ТО Града Крушевца, Град Крушевац, СПЦ Пр: амбасадe наведених држава у нашој земљи, амбасадe Србије у наведеним земљама 2. О: Општина Александровац, ТО Александровац, ЈЕР	1. 51.000.000 РСД Буџет Града Крушевца 2. 200.000.000 РСД Буџет Општине Александровац	1-2. Континуална активност
		<i>Статус реализације за 2016. годину</i> РПК Кш 1. Започете су активности. 2. Врши се промоција путева вина путем публикација и сајамских амнифестација.			

Ред. бр. СП	Стратешки приоритети СП	Активности / Пројекти за реализацију приоритета (А/П)	Учесници у реализацији активности: Одговорност (О) и партнери (Пр) за реализацију пројеката	Оријентациони износи и извори финансирања А и П	Рокови реализације А и П (фаза П)
<b>Тематска област: 3.7 Туризам</b>					
<b>А. Планска решења утврђена РПП ШПРРО као приоритет до 2015. чија се реализација остварује у периоду 2016-2020.</b>					
		Општина Топола			
		1. Пројекат „Развој рецептивног туризма кроз јачање капацитета опленачког пута вина“ 2. Пројекат „Развој рецептивног туризма кроз јачање капацитета сеоског туризма“ – наставак пројекта	1. О: Туристичка организација „Опленец“ Топола и регистроване винарије на простору Општине (6 винарија) 2. О: Туристичка организација „Опленец“ Топола и регистрована сеоска туристичка домаћинства	1. 250.000 РСД/ год. Буџет ЈСЛ 2. 350.000 РСД/ год. Буџет ЈСЛ	1. 2016. 2. 2017.
		<i>Статус реализације за 2016. годину</i> Општина Топола 1. У склопу пројекта „Развој рецептивног туризма кроз јачање капацитета опленачког пута вина“ урађен је промотивни филм о региострованим винаријама општине Топола (у том тренутку их је било 6). Спроведена је реклама на лед екранима у општинама Централне и Западне Србије, пуштање филмова на регионалним телевизијама и билборд кампања. 2. У оквиру пројекта „Развој рецептивног туризма кроз јачање капацитета сеоског туризма“ урађен је промотивни филм о сеским туристичким домаћинствима општине Топола који је емитован током појављивања на сајмовима. Спроведено је мапирање регострованим сеоских туристичких домаћинстава и постављена је сигнализација за исте (табле усмерења).			
		ЈУГО ЦИКЛИНГ КАМПАЊА			
		1. А: Промовисање концепта Зелених стаза (трасама напуштених пруга) кроз специфичне локалне итинерере	1. О: ТОС, Локалне туристичке организације, ЈЦК	1. Буџет РС, Буџети ЈЛС	1. Континуална активност
		<i>Статус реализације за 2016. годину</i> ЈУГО ЦИКЛИНГ КАМПАЊА 1. Није било активности у 2016. години.			
11.	Европски пројекти: - на нивоу планског подручја оформити посебну регионалну канцеларију (агенцију, или две канцеларије), која би се старала о европским пројектима. Њен задатак би био да кроз стални контакт	ЈУГО ЦИКЛИНГ КАМПАЊА			
		1. А: Формирање регионалног Центра за цикло туризам – канцеларија Националног Еуро Вело Центра (координација свих активности за бициклистичку инфраструктуру – предлог да буде у Аранђеловцу)	1. О: ЈЛС по окрузима	1. Буџети ЈЛС	1. -
		<i>Статус реализације за 2016. годину</i>			

Ред. бр. СП	Стратешки приоритети СП	Активности / Пројекти за реализацију приоритета (А/П)	Учесници у реализацији активности: Одговорност (О) и партнери (Пр) за реализацију пројеката	Оријентациони износи и извори финансирања А и П	Рокови реализације А и П (фаза П)
<b>Тематска област: 3.7 Туризам</b>					
<b>А. Планска решења утврђена РПП ШПРРО као приоритет до 2015. чија се реализација остварује у периоду 2016-2020.</b>					
	и увид у европске пројекте (апликације), информисе заинтересоване, упути и едукује их, као и да пријави и прати туристичке и остале пројекте који би конкурисали за средства у ЕУ или из других фондова	ЈУГО ЦИКЛИНГ КАМПАЊА 1. Није било активности у 2016. години. Напомена: Предложена је промена извора финансирања и рокова реализације.			

Ред. бр. СП	Стратешки приоритети СП	Активности / Пројекти за реализацију приоритета (А/П)	Учесници у реализацији активности: Одговорност (О) и партнери (Пр) за реализацију пројеката	Оријентациони износи и извори финансирања А и П	Рокови реализације А и П (фаза П)
<b>Тематска област: 3.8 Инфраструктурни системи</b>					
<b>Планско решење: 3.8.1 Саобраћајна инфраструктура</b>					
<b>А. Планска решења утврђена РПП ШПРРО као приоритет до 2015. чија се реализација остварује у периоду 2016-2020.</b>					
1	Завршетак изградње дела државног пута I реда бр. 24 (ранија категоризација М-1.11) Крагујевац – Баточина	1. Завршетак изградње државног пута	1. О: МГСИ, ЈППС	1. 70.000.000.00 РСД за 2016. Буџет РС	1. 2016.
		<p align="center">ЈППС</p> <p><i>Статус реализације за 2016. годину</i></p> <p>ЈППС</p> <p>1. Обављен је део планираних радова, који ће се завршити 2017. године.</p>			
2	Израда пројектне документације и почетак реализације коридора ауто-пута Е-761 Појате – Крушевац – Краљево – Чачак.	Израда пројектне документације по деоницама Е-761: 1. Идејни и главни пројекат Мрчајевци-Прељина 2. Идејни и главни пројекат Адрани – Мрчајевци 3. Идејни и главни пројекат Појате-	1-4. . О: ЈППС	У 2016: 1. 27.336.00.00 РСД 2. 29.712.00.00 РСД 3. 41.885.760.00 РСД 4. 210.000.000.00 РСД Сопствена средства ЈППС	1-4. 2016.

Ред. бр. СП	Стратешки приоритети СП	Активности / Пројекти за реализацију приоритета (А/П)	Учесници у реализацији активности: Одговорност (О) и партнери (Пр) за реализацију пројеката	Оријентациони износи и извори финансирања А и П	Рокови реализације А и П (фаза П)
<b>Тематска област: 3.8 Инфраструктурни системи</b>					
<b>Планско решење: 3.8.1 Саобраћајна инфраструктура</b>					
<b>А. Планска решења утврђена РПП ШПРРО као приоритет до 2015. чија се реализација остварује у периоду 2016-2020.</b>					
		Крушевац (Кошеви) 4. Идејни пројекат са Студијом оправданости Крушевац (Кошеви)-Адрани и студија оправданости Појате-Прељина.			
<i>Статус реализације за 2016. годину</i> ЈППС 1-3. Завршено 80% радова. 4. Радови нису започети у 2016. години.					
3.	Израда планске и пројектне документације за деоницу државног пута I реда бр. 27 (ранија категоризација М-4) Лазаревац – Аранђеловац – Топола – Рача – Марковац – Свилајнац – Деспотовац – Бор.	Општина Аранђеловац			
		1. Израда Студије оправданости и пројектне документација за обилазницу око Аранђеловца (северна) на ДП I 27	1. О: ЈЛС Пр: МГСИ	1. 200.000 РСД Буџет ЈЛС, 100.000 РСД Буџет РС	1. -
<i>Статус реализације за 2016. годину</i> Општина Аранђеловац 1. Општина Аранђеловац није започела пројекат израде Студије оправданости и пројектне документације за обилазницу око Аранђеловца на ДП I 27 .Стратегијом одрживог развоја општине Аранђеловац за период 2016.-2021.године предвиђено је 250.000 евра у динарској противредности за израду наведене студије која би по плану требало да се ради у периоду 2018.-2020.година ако буду обезбеђена средства у Буџету Општине Аранђеловац и у Буџету Републике Србије.					
6.	Завршетак изградње и израда планске и пројектне документације обилазница за Крагујевац, Параћин и Нови Пазар.	РАПЕР МРО			
		1. Израда пројектне документације почетак изградње обилазнице око Новог Пазара у дужини од 20 km на државним путевима првог реда	1. О: ЈППС Пр: РАПЕР МРО, ЈЛС	1. 19.125.000 РСД Буџет РС, кредити, Буџети ЈЛС	1. -
<i>Статус реализације за 2016. годину</i> РАПЕР МРО 1. Урађена је комплетна пројектно-техничка документација за јужну обилазницу. Северозападна и југоисточна обилазница су још увек на нивоу планске документације.					
7.	Реализација главних пројеката рехабилитације државних	ЈППС			
		1. Идејни пројекат реконструкције д.п.	1-21. О: ЈППС	1-12. Средства ЈППС у	1-21. 2016.



Ред. бр. СП	Стратешки приоритети СП	Активности / Пројекти за реализацију приоритета (А/П)	Учесници у реализацији активности: Одговорност (О) и партнери (Пр) за реализацију пројеката	Оријентациони износи и извори финансирања А и П	Рокови реализације А и П (фаза П)
<b>Тематска област: 3.8 Инфраструктурни системи</b>					
<b>Планско решење: 3.8.1 Саобраћајна инфраструктура</b>					
<b>А. Планска решења утврђена РПП ШПРО као приоритет до 2015. чија се реализација остварује у периоду 2016-2020.</b>					
	путева према програмима ЈП „Путеви Србије”.	<p>1. Б реда бр.29 (М-8), деоница Аљиновићи-Говеђак.</p> <p>2. Идејни пројекат са Студијом оправданости измештања д.п. I Б реда бр. 29, Нови Пазар-Сјеница, деоница Беле воде-Голијски пут</p> <p>3. Санација коловозне конструкције на д.п. I Б реда бр. 38, деоница Крушевац Разбојна у Крушевцу</p> <p>4. Укрштај I Б реда и Бруски пут у Крушевцу</p> <p>5. Санација коловозне конструкције на д.п. II А реда број 184 Јагодина – Рековац-пут ка фабрици каблова</p> <p>6. Санација коловозне конструкције на д.п. II А реда број 198, деоница Рашка – Одвраћеница</p> <p>7. Расвета на источној обилазници Крушевца</p> <p>8. Радови на одржавању моста преко д.п. I А број 1 код Параћина</p> <p>9. Радови на одржавању моста на д.п. I А број 1 преко Црних Бара</p> <p>10. Одржавање моста преко Јабланичког потока у Батњаку на д.п. I Б број 22, деоница Рашка-Нови Пазар</p> <p>11. Рехабилитација моста на реци Рашка у Новом Пазару</p> <p>12. Санација црне тачке. Раскрсница Врба у Краљеву, укрштај државног</p>	Пр: ЈЛС	<p>2016:</p> <p>1. 2.516.000 РСД</p> <p>2. 36.760.000 РСД</p> <p>3. 26668.416 РСД</p> <p>4. 25.200.000 РСД</p> <p>5. 67.401.612 РСД</p> <p>6. 9.837.836 РСД</p> <p>7. 10.000.000 РСД</p> <p>8. 21.000.000 РСД</p> <p>9. 80.000.000 РСД</p> <p>10. 30.000.000 РСД</p> <p>11. 23.613.876 РСД</p> <p>12. 50.000.000 РСД</p> <p>13-20. СБ/ЕИБ</p> <p>13. 14.400.000 РСД</p> <p>14. 11.200.000 РСД</p> <p>15. 5.900.000 РСД СБ/ЕИБ</p> <p>16. 2.300.000 РСД СБ/ЕИБ</p> <p>17. 2.300.000 РСД</p> <p>18. 3.200.000 РСД</p> <p>19. 50.000.000 РСД</p> <p>20. 1.100.000.000 РСД ЕБРД</p> <p>21. 775.000.000 РСД-ЕБРД</p>	

Ред. бр. СП	Стратешки приоритети СП	Активности / Пројекти за реализацију приоритета (А/П)	Учесници у реализацији активности: Одговорност (О) и партнери (Пр) за реализацију пројеката	Оријентациони износи и извори финансирања А и П	Рокови реализације А и П (фаза П)
<b>Тематска област: 3.8 Инфраструктурни системи</b>					
<b>Планско решење: 3.8.1 Саобраћајна инфраструктура</b>					
<b>А. Планска решења утврђена РПП ШПРРО као приоритет до 2015. чија се реализација остварује у периоду 2016-2020.</b>					
		<p>пута I Б реда број 23 са локалним путем</p> <p>13. Изградња кружне раскрснице на месту везе обилазног пута око Новог Пазара и државног пута I Б реда број 26</p> <p>14. Израда главног пројекта појачаног одржавања државног пута I Б реда број 25, деоница Топола-Крагујевац.</p> <p>15. Израда главног пројекта одржавања државног пута II А реда, деоница Свилајнац 3 (Црквенац)-Медвеђа.</p> <p>16. Израда главног пројекта појачаног одржавања државног пута I Б реда број 27, деоница Марковац (аутопут Е-75)-Свилајнац 1 (Кусиљево).</p> <p>17. Израда главног пројекта појачаног одржавања државног пута I Б реда број 22, деоница Рашка 2-Нови Пазар 3.</p> <p>18. Израда главног пројекта појачаног одржавања државног пута II А реда број 160, деоница Ћуприја-Деспотовац.</p> <p>19. Ургентно одржавање и отклањање оштећења на д.п. I Б реда број 27, деоница Аранђеловац-Крћевац.</p> <p>20. Ургентно одржавање и отклањање оштећења на д.п. II А реда број 152, деоница Топола-Бућин Гроб</p>			

Ред. бр. СП	Стратешки приоритети СП	Активности / Пројекти за реализацију приоритета (А/П)	Учесници у реализацији активности: Одговорност (О) и партнери (Пр) за реализацију пројеката	Оријентациони износи и извори финансирања А и П	Рокови реализације А и П (фаза П)
<b>Тематска област: 3.8 Инфраструктурни системи</b>					
<b>Планско решење: 3.8.1 Саобраћајна инфраструктура</b>					
<b>А. Планска решења утврђена РПП ШПРО као приоритет до 2015. чија се реализација остварује у периоду 2016-2020.</b>					
		21. Ургентно одржавање и отклањање оштећења на д.п. I Б реда број 22, деоница Мрчајевци-Краљево.			
		<i>Статус реализације за 2016. годину</i> ЈППС 1. Завршено је 80% радова 2. Пројекат је започет - чека се плански основ. 3-6. Радови су завршени 2015. године. 8. Радови нису започети у 2016. години. 9-10. Започети су радови. 11. Радови су обустављени. 12. Започети су радови. 13. Радови нису започети у 2016. години. 14. Започет је пројекат. 15-17. Нису дате информације. 18. Пројекат је завршен. 19-21. Радови су завршени.			
		<b>РАПЕР МРО</b>			
		1. Реконструкција државног пута II А реда 208 (стара ознака 2. реда R222 Гоч – Врњачка Бања; од Станишинаца до раскрснице са државним путем I реда Краљево-Крушевац) 2. Завршетак радова на Регионалном путу Луке – Горњи Дубац – Каона (стара ozn. P2276) 3. Изградња пута Куманица – Међуречје - Голијска Река - Дуга Пољана P272	1. О: Општина Врњачка Бања, ЈППС 2. О: Општина Ивањица, ЈППС Пр: РАПЕР МРО, Град Нови Пазар 3. О: Општина Ивањица, ЈППС Пр: Град Нови Пазар	1. 796.425.000 РСД (Главни пројекат пута) средства Буџет ЈППС, средства ЈП Србијашуме 2. 282.900.000 РСД Буџет РС, Програм ПРОГРЕС, Буџети ЈЛС 3. 615.000.000 РСД Буџет РС, Програм ПРОГРЕС, Буџети ЈЛС	1-3. -
		<i>Статус реализације за 2016. годину</i> РАПЕР МРО			

Ред. бр. СП	Стратешки приоритети СП	Активности / Пројекти за реализацију приоритета (А/П)	Учесници у реализацији активности: Одговорност (О) и партнери (Пр) за реализацију пројеката	Оријентациони износи и извори финансирања А и П	Рокови реализације А и П (фаза П)
<b>Тематска област: 3.8 Инфраструктурни системи</b>					
<b>Планско решење: 3.8.1 Саобраћајна инфраструктура</b>					
<b>А. Планска решења утврђена РПП ШПРО као приоритет до 2015. чија се реализација остварује у периоду 2016-2020.</b>					
		1. Завршена је реконструкција 15 km путног правца, осим дела од Винограда до магистралног пута у дужини од 1,85 km. 2-3. Није било активности у 2016. години. Општина Врњачка Бања: 1. Урађена је планска и техничка документација за изградњу. Реконструисан је државни пут II А реда 208 (стара ознака 2. реда R222 Гоч – Врњачка Бања; од Станишинаца до раскрснице са државним путем I реда Краљево-Крушевац), а преостала деоница биће реконструисана у 2017. години.			
Општина Аранђеловац					
		1. Завршетак пројектне документације завршетка Шумадијске магистрале	1. О: ЈППС Пр: ЈЛС кроз које пролази траса магистрале	1. 1.230.000 РСД/ ЈЛС Буџети ЈЛС	1. -
<i>Статус реализације за 2016. годину</i> Општина Аранђеловац 1. Пројекат „Шумадијска магистрала” је обустављен услед недостатка финансијских средстава и преорјентације на друге путне правце који би спојили општине Аранђеловац и Топола са Ибарском магистралом.					
8.	Реконструкција и модернизација магистралне међународне пруге Београд – Ниш.		МГСИ		
		1. Израда Идејног пројекта за рек. и модерн. Дела пруге Сталаћ-Ђунић (17км). 2. Завршетак инвест. Реализ. пројекта реконстр. Изгра. Дела пруге Гиље-Ђуприја-Параћин (11км)	1-2. О: МГСИ, Инфраструктура железнице Србије	1. ИРА 2. ЕИБ	1. 2016-2017. 2. 2016.
<i>Статус реализације за 2016. годину</i> МГСИ 1. Израђена је Студија оправданости са Идејним пројектом и Студијом о процени утицаја на животну средину за реконструкцију и модернизацију дела пруге Сталаћ-Ђунић (17 km). 2. Пројекат реконструкције и изградње дела пруге Гиље-Параћин-Ђуприја је скоро у целости завршен, биће завршен почетком 2017. године.					
Инфраструктура железнице Србије					
		-1. Израда Идејног пројекта реконструкције и модернизације пруге са изградњом другог колосека	1. МГСИ, Инфраструктура железнице Србије	1. 184.500.000 РСД ИРА фонд	1. - Завршени су главни пројекти за

Ред. бр. СП	Стратешки приоритети СП	Активности / Пројекти за реализацију приоритета (А/П)	Учесници у реализацији активности: Одговорност (О) и партнери (Пр) за реализацију пројеката	Оријентациони износи и извори финансирања А и П	Рокови реализације А и П (фаза П)
<b>Тематска област: 3.8 Инфраструктурни системи</b>					
<b>Планско решење: 3.8.1 Саобраћајна инфраструктура</b>					
<b>А. Планска решења утврђена РПП ШПРРО као приоритет до 2015. чија се реализација остварује у периоду 2016-2020.</b>					
		деонице Сталаћ – Ђунис, са Студијом оправданости и Студијом утицаја на животну средину			главну исправку деонице: Лапово - Багрдан Багрдан - Јагодина Параћин - Ђићевац Ђићевац - Сталаћ У току је израда ППППН инфраструктурног коридора железничке пруге Сталаћ-Ђунис са два пружна колосека по новој траси
		<p><i>Статус реализације за 2016. годину</i> Инфраструктура железнице Србије</p> <p>1. Израђена је Студија оправданости са Идејним пројектом и Студијом о процени утицаја на животну средину за реконструкцију и модернизацију дела пруге Сталаћ-Ђунис (17 km). Просторни план за инфраструктурни железнички коридор налази се у процедури усвајања.</p>			
9.	Ревитализација и модернизација пруге Сталаћ – Краљево – Пожега.		МГСИ		
		1. Израда Генералног пројекта реконструкције и модернизације Пруге Сталаћ-Краљево-Рашка-Лешак	1. О: МГСИ, Инфраструктура железнице Србије	1. Инвестицијски оквир за Западни Балкан (WBIF)	1. 2016-2020.
		<p><i>Статус реализације за 2016. годину</i> МГСИ</p> <p>1. Секретаријат за Инвестицијски оквир за Западни Балкан (WBIF) одобрио је Пројектни задатак за израду Генералног пројекта и Претходне студије оправданости за железничку пругу Сталаћ-Краљево-Рудница, који ће бити реализован у 2017. години. За деоницу Краљево- Пожега није било активности.</p>			

Ред. бр. СП	Стратешки приоритети СП	Активности / Пројекти за реализацију приоритета (А/П)	Учесници у реализацији активности: Одговорност (О) и партнери (Пр) за реализацију пројеката	Оријентациони износи и извори финансирања А и П	Рокови реализације А и П (фаза П)
<b>Тематска област: 3.8 Инфраструктурни системи</b>					
<b>Планско решење: 3.8.1 Саобраћајна инфраструктура</b>					
<b>А. Планска решења утврђена РПП ШПРРО као приоритет до 2015. чија се реализација остварује у периоду 2016-2020.</b>					
10.	Ревитализација и модернизација пруге Лапово – Крагујевац – Краљево – Ђенерал Јанковић.	МГСИ			
		1. Израда Генералног пројекта реконструкције и модернизације Пруге Краљево-Рашка-Лешак	1. О: МГСИ, Инфраструктура железнице Србије	1. Инвестицијски оквир за Западни Балкан (WBIF) (само за део пруге Краљево-Рашка-Лешак)	1. 2016-2020.
<i>Статус реализације за 2016. годину</i> МГСИ 1. Секретаријат за Инвестицијски оквир за Западни Балкан (WBIF) одобрио је Пројектни задатак за израду Генералног пројекта и Претходне студије оправданости за железничку пругу Сталаћ-Краљево-Рудница, који ће бити реализован у 2017. години. За деоницу Краљево- Пожега није било активности.					
11	Израда планске и пројектне документације за железничке пруге Рашка – Нови Пазар и Младеновац – Аранђеловац – Топола – Горњи Милановац – Чачак	МГСИ			
		1. Израда генералног пројекта пруге Младеновац - Аранђеловац - Топола - Г. Милановац - Чачак	1. О: Инфраструктура железнице Србије	1. Буџет РС	1. 2017-2020.
<i>Статус реализације за 2016. годину</i> МГСИ 1. Није било активности у 2016. години.					
12	Реализација регионалног аеродрома Лађевци, пренаменом и доградњом постојећег аеродрома.	Град Краљево			
		1. П. Анализа и предлагање модела управљања и функционисања аеродрома Морава у Лађевцима 2. П. Израда Студије о формирању Слободне Царинске Зоне (СЦЗ) 3. П. Израда студије оправданости за изградњу карго-логистичког-транспортног центра на аеродрому Морава	1. О: МГСИ, Директорат за цивилно ваздухопловство Пр: Град Краљево и друге ЈЛС 2-3. О: Град Краљево Пр: друге ЈЛС, МП	1. - 2. 3.000.000 РСД Буџет ЈЛС, Буџет РС, донације 3. 3.000.000 РСД Буџет ЈЛС, Буџет РС; донације	1-3. 2016-2017.
<i>Статус реализације за 2016. годину</i> Град Краљево 1. Нису дате информације. 2-3. Није било активности у 2016. години, већ је одложено за наредни период.					

Ред. бр. СП	Стратешки приоритети СП	Активности / Пројекти за реализацију приоритета (А/П)	Учесници у реализацији активности: Одговорност (О) и партнери (Пр) за реализацију пројеката	Оријентациони износи и извори финансирања А и П	Рокови реализације А и П (фаза П)
<b>Тематска област: 3.8. Инфраструктурни системи</b>					
<b>Планско решење: 3.8.2. Енергетска инфраструктура</b>					
<b>А. Планска решења утврђена РПП ШПРРО као приоритет до 2015. чија се реализација остварује у периоду 2016-2020.</b>					
1.	Изградња локалних дистрибутивних мрежа природног гаса.	ЈП Србијагас			
		1. Разводни гасовод РГ 09-04/2 Александровац – Копаоник – Нови Пазар - Тутин 2. Гасификација града Крушевац 3. Гасификација општине Деспотовац 4. Наставак гасификације општине Лапово 5. Гасификација општине Ћићевац 6. Гасификација општине Рековац 7. Гасификација општине Баточина 8. Гасификација општине Параћин 9. Наставак гасификације града Крагујевац 10. Наставак гасификације града Краљево 11. Гасификација општина Рашка, Тутин, Брус и града Нови Пазар,	1-11. О: ЈП Србијагас 2. Пр: град Крушевац 3. Пр: општина Деспотовац 4. Пр: општина Лапово 5. Пр: општина Ћићевац 6. Пр: општина Рековац 7. Пр: општина Баточина 8. Пр: општина Параћин 9. Пр: град Крагујевац	Сопствена средства ЈП Србијагас 1. 5.965.500.000 РСД 2. 3.998.660.505 РСД 3. 1.906.500.000 РСД 4. 332.100.000 РСД 5. 676.500.000 РСД 6. 1.635.684.750 РСД 7. 894.421.560 РСД 8. 1.227.663.000 РСД 9. 430.500.000 РСД 10. 369.000.000 РСД 11. 3.075.000.000 РСД	1. 2020. 2-9. 2017. 10. 2018. 11. 2020.
		<i>Статус реализације за 2016. годину</i> 1-3., 5-11. Нису добијене информације. Општина Лапово 4. Започео је поступак за издавање локацијских услова за изградњу гасовода притиска до 16 бара за радну зону 3 и 4 у Лапову.			
2	Проширење постојеће топловодне инфраструктуре за прикључење нових потрошача.	Град Краљево			
		1. П. Замена преосталих прикључних топловода на подручју ЈП Топлана са новим фабрички предизолованим цевима 2. П. Изградња система за даљинско читавање и управљање на подручју	1-3. О: ЈЕП „Топлана“ Пр: ЈЛС	1. 60.000.000 РСД Кредит Кfw, Буџет ЈЛС 2. 20.000.000 РСД Кредит Кfw, Буџет ЈЛС 3. 8.000.000 РСД Буџет ЈЛС	1. 2017. 2. 2016. 3. 2016.

Ред. бр. СП	Стратешки приоритети СП	Активности / Пројекти за реализацију приоритета (А/П)	Учесници у реализацији активности: Одговорност (О) и партнери (Пр) за реализацију пројеката	Оријентациони износи и извори финансирања А и П	Рокови реализације А и П (фаза П)
<b>Тематска област: 3.8. Инфраструктурни системи</b>					
<b>Планско решење: 3.8.2. Енергетска инфраструктура</b>					
<b>А. Планска решења утврђена РПП ШПРРО као приоритет до 2015. чија се реализација остварује у периоду 2016-2020.</b>					
		котларнице „Зелена Гора“ (набавка оптичких каблова, активне опреме и SCADA софтвера) 3. П. Успостављање и примена система даљинског читавања утрошка топлотне енергије			
<i>Статус реализације за 2016. годину</i> Град Краљево 1. Звршена је замена неколико прикључних топловода у склопу редовних активности на инвестиционом одржавању. 2. Није било активности на подручју „Зелена Гора“ у 2016. години: Неопходна је претходна провера проходности ПВЦ кабловица дуж топловода. 3. Набављен је и пробни систем читавања путем ГСМ мреже мобилног оператора.					
3	Увођење техничких мера за повећање енергетске ефикасности комплетне енергетске инфраструктуре и смањење потрошње финалне енергије у областима индустрије, саобраћаја и зградарства.	Реконструкција и изградња планираних ДВ 400 kV, 220 kV и 110 kV и ТС 400/220/110 kV: 1. Изградња ДВ 400 kV ТС Краљево 3 – ТС Крагујевац 2 1а. Доградња ТС 400/110kV Крагујевац 2 2. Доградња ТС 400/220/110kV kV ТС „Краљево 3” 3. Изградња нове трансформаторске станице 110/x kV капацитета 2x31.5MVA „Крушевац 3” са кабловским водом 110 kV између ТС Крушевац 1 и Крушевац 3 3а. Реконструкција ТС „Крушевац 1” 4. Изградња нове трансформаторске станице ТС 110/10 kV „Краљево 6” (Рибница), инсталисане снаге 2x31,5	ЕМС АД 1. О: ЕМС АД, МГСИ 1а-2. О: ЕМС АД 3. О: ЈП ЕПС, ЕМС АД, МГСИ, МРЕ 3а. О: ЕМС АД, МГСИ 4-6. О: ЈП ЕПС, ЕМС АД, МГСИ, МРЕ	1. 1.800.000.000 РСД Сопствена средства, донације Еворпске уније (IPA), кредити (KfW) 1а. 120.000.000 РСД Сопствена средства, донације Еворпске уније (IPA), кредити (KfW) 2. 770.000.000 РСД Сопствена средства, донације Еворпске уније (IPA), кредити (KfW) 3. 800.000.000 РСД Сопствена средства 3а. 1.426.800.000 Кредит ЕИБ, сопствена средства 4. 100.000.000 РСД	1. 2019. 1а-2. 2018-2019. 3. 2018. 3а. 2019. 4. 2018. (изградња у току) 5. 2019. 6. 2019. Измењено је техничко решење. Далековод ће се завршити у ТС Нови Пазар 1 уместо ТС Нови Пазар 2



Ред. бр. СП	Стратешки приоритети СП	Активности / Пројекти за реализацију приоритета (А/П)	Учесници у реализацији активности: Одговорност (О) и партнери (Пр) за реализацију пројеката	Оријентациони износи и извори финансирања А и П	Рокови реализације А и П (фаза П)
<b>Тематска област: 3.8. Инфраструктурни системи</b>					
<b>Планско решење: 3.8.2. Енергетска инфраструктура</b>					
<b>А. Планска решења утврђена РПШ ШПРРО као приоритет до 2015. чија се реализација остварује у периоду 2016-2020.</b>					
		<p>MVA и прикључног далековода 110 kV. Предвиђено је прикључење на далековод 110 kV ТС „Краљево 3” – ТС „Краљево 1” по принципу улаз – излаз</p> <p>5. Изградња далековода 110 kV ТС Ивањица – ТС Гуча. Предвиђено је да нови далековод повеже две трансформаторске станице ТС „Ивањица” и ТС „Гуча“</p> <p>6. Изградња далековода 110 kV ТС Краљево 3 – ТС Нови Пазар 2. Предвиђено је да нови далековод повеже две трансформаторске станице ТС „Краљево 3” и ТС „Нови Пазар 2.</p>		<p>Сопствена средства 5. 400.000.000 РСД</p> <p>Сопствена средства 6. 800.000.000 РСД</p> <p>Сопствена средства</p>	
<p><i>Статус реализације за 2016. годину</i></p> <p>ЕМС АД</p> <p>1. Усвојен је План детаљне регулације, прибављени су локацијски услови, добијен је позитивни извештај Ревизионе комисије и започела је израда техничке документације за прибављање грађевинске дозволе.</p> <p>1.а. Исходовано одобрење за извођење радова, започела је израда пројекта за извођење.</p> <p>2. Исходована је грађевинска дозвола, започела је израда пројекта за извођење.</p> <p>3. Урађен је нацрт Плана детаљне регулације кабловског вода 110 kV.</p> <p>3.а. Започели су радови на реконструкцији ТС Крушевац 1.</p> <p>4. Усвојен је План детаљне регулације, прибављени су локацијски услови, добијена је грађевинска дозвола.</p> <p>5. Усвојен је План детаљне регулације и започела је израда техничке документације.</p> <p>6. Усвојен је Просторни план подручја посебне намене у току 2016. године; и започела је израда техничке документације.</p>					
<p>ЈП ЕПС - сектор за планирање ДЕЕС за дистрибутивно подручје Крагујевац</p>					
		<p>Изградња нових трансформаторских станица и далековода 110 kV:</p> <p>1. ТС 110/35/20 kV "Нова Застава"</p> <p>2. ТС 110/10 kV "Центар"</p>	<p>1. О: ЈП ЕПС/ОДС Пр: Влада РС</p> <p>2. О: ЈП ЕПС/ОДС</p> <p>3. О: ЕМС АД</p>	<p>1. 600.000.000 РСД донација Владе РС</p> <p>2. 374.000.000 РСД</p> <p>Сопствена средства</p>	<p>1. 2018.</p> <p>2. 2016-2018.</p> <p>3. 2017-2019.</p> <p>4. 2018.</p>

Ред. бр. СП	Стратешки приоритети СП	Активности / Пројекти за реализацију приоритета (А/П)	Учесници у реализацији активности: Одговорност (О) и партнери (Пр) за реализацију пројеката	Оријентациони износи и извори финансирања А и П	Рокови реализације А и П (фаза П)
<b>Тематска област: 3.8. Инфраструктурни системи</b>					
<b>Планско решење: 3.8.2. Енергетска инфраструктура</b>					
<b>А. Планска решења утврђена РПШ ШПРРО као приоритет до 2015. чија се реализација остварује у периоду 2016-2020.</b>					
		3. Кабловски вод 110 kV за напајање ТС 110/10 kV "Центар" Изградња нових ЕЕО 35kV: 4. ТС 35/10kV „Баре“	4. О: ЈП ЕПС/ОДС	3. - 4. 81.000.000 РСД Сопствена средства	
<p><i>Статус реализације за 2016. годину</i> ЈП ЕПС</p> <p>1. Није било активности у 2016. години, јер нису решени имовински односи на локацији. 2. Урађен је Генерални пројекат и прибављена је информација о локацији. Наставак активности условљен је решавањем имовинских односа на парцели. 3. Није било активности у 2016. години. 4. Није било активности у 2016. години. Ршени су имовински односи на парцели, предстоји израда нове пројектне документације у складу са новим технологијама. Напомена: Предложена је промена извора финансирања и рокова реализације.</p>					
ЈП ЕПС					
		Изградња, доградња и реконструкција нових трансформаторских станица и далеководна 110 kV и 35 kV на територији града Крагујевца: 1. Доградња ТС 110/10 kV "КГ 005-Дивље поље" 2. Реконструкција ТС 35/10 kV "КГ 003-Топлана" 3. Изградња ДВ 35 kV од ТС 35/10 kV "Кнић" до ТС 35/10 kV "Баре" 4. Изградња ДВ 35 kV од ТС 35/10 kV "Баре" до ТС 35/10 kV "Страгари"	1-4. О: ЈП ЕПС/ОДС	1. 343.640.000 РСД Сопствена средства 2. 20.000.000 РСД Сопствена средства 3. 32.000.000 РСД Сопствена средства 4. 32.000.000 РСД Сопствена средства	1. 2016-2019. 2. 2017. 2-4. 2019.
<p><i>Статус реализације за 2016. годину</i> ЈП ЕПС</p> <p>1. Урађена је пројектна документација 2. Добијено је Решење о одобрењу за извођење радова. 3-4. Започела је израда пројектне документације</p>					

Ред. бр. СП	Стратешки приоритети СП	Активности / Пројекти за реализацију приоритета (А/П)	Учесници у реализацији активности: Одговорност (О) и партнери (Пр) за реализацију пројеката	Оријентациони износи и извори финансирања А и П	Рокови реализације А и П (фаза П)
<b>Тематска област: 3.8. Инфраструктурни системи</b>					
<b>Планско решење: 3.8.2. Енергетска инфраструктура</b>					
<b>А. Планска решења утврђена РПП ШПРРО као приоритет до 2015. чија се реализација остварује у периоду 2016-2020.</b>					
		Напомена: Предложена је промена извора финансирања и рокова реализације.			
		ЈП ЕПС ДИСТРИБУЦИЈА - огранак Нови Пазар			
		1. Идејно решење ТС 110/35/20 kV „Нови Пазар 3“ са два трансформатора, први 110/20 kV снаге 20 MVA и други 110/35/20 kV снаге 31,5/21/21 MVA 2. Локацијска дозвола за ТС 110/35/20 kV „Тутин“ са два трансформатора, први 110/20 kV снаге 20 MVA и други 110/35/20 kV снаге 20/20/13,3 MVA	1-2. О: ЈП ЕПС	1. 315.000.000 РСД Сопствена средства 2. 315.000.000 РСД Сопствена средства	1. 2020. 2. 2018.
		<i>Статус реализације за 2016. годину</i> ЈП ЕПС ДИСТРИБУЦИЈА 1. Нису дате информације. МРЕ 1-2. Започете су активности на решавању имовинско правних односа и изради инвестиционо-техничке документације. Напомена: Предложена је промена рокова реализације, износа и извора финансирања.			
		ЈП ЕПС ДИСТРИБУЦИЈА - огранак Крушевац			
		1. Изградња ДВ 35 кV Александравац-Ботурићи-Плеш (урађен је пројекат и у току је решавање правно имовинских односа, општина Александравац)	1. О: ЈП ЕПС Дистрибуција	1. 57.200.000 РСД (прва фаза до Ботурића) Сопствена средства	1. 2019.
		<i>Статус реализације за 2016. годину</i> ЈП ЕПС ДИСТРИБУЦИЈА 1. Нису дате информације. МРЕ 1. Започете су активности на решавању имовинско правних односа и изради инвестиционо-техничке документације. Напомена: Предложена је промена рокова реализације, износа и извора финансирања.			
		ЈП ЕПС			
		1. Изградња ТС 35/10 кV „Плеш“ (општина Александравац)	1. О: ЈП ЕПС Дистрибуција	1. Сопствена средства и средства будућих купаца	1. 2018.
		<i>Статус реализације за 2016. годину</i>			

Ред. бр. СП	Стратешки приоритети СП	Активности / Пројекти за реализацију приоритета (А/П)	Учесници у реализацији активности: Одговорност (О) и партнери (Пр) за реализацију пројеката	Оријентациони износи и извори финансирања А и П	Рокови реализације А и П (фаза П)
<b>Тематска област: 3.8. Инфраструктурни системи</b>					
<b>Планско решење: 3.8.2. Енергетска инфраструктура</b>					
<b>А. Планска решења утврђена РПШ ШПРРО као приоритет до 2015. чија се реализација остварује у периоду 2016-2020.</b>					
		<p>ЈП ЕПС</p> <p>1. Урађен је пројекат и у току је решавање правно имовинских односа, општина Александровац.</p> <p>МРЕ</p> <p>1. Започете су активности на решавању имовинско правних односа и изради инвестиционо-техничке документације.</p> <p>Напомена: Предложена је промена рокова реализације, износа и извора финансирања.</p>			
ЈП ЕПС ДИСТРИБУЦИЈА - огранак Краљево					
		1. Изградња нове ТС 110/35/10 кV на Копаонику са напојним далеководом 110 кV до Брзећа- у фази добијања дозволе	1. О: ЈП ЕПС, ЕМС АД	1. уговор 1: 483.534.054 РСД + уговор 2: 597.568.130 РСД	1. 2017. (изградња у току)
<i>Статус реализације за 2016. годину</i>					
ЈП ЕПС ДИСТРИБУЦИЈА, МРЕ					
1. Започела је изградња.					
ЈП ЕПС ДИСТРИБУЦИЈА - огранак Јагодина, ЕМС АД					
		<p>1. Идејно решење нове ТС 110/20/10 кV у Свилајнцу (снаге 2x31,5MVA) и повезивање са трансформаторским станицама Свилјанац I и Свилајнац II далеководима 110 кV</p> <p>2. Идејно решење нове ТС 110/35/20 кV у Деспотовцу и напојног далековода до трансформаторске станице 400/110 кV Јагодина I</p> <p>3. ТС 110/20/10 кV Јагодина3 (II фаза)</p>	1-3. О: ЈП ЕПС Дистрибуција Пр: ЕМС АД, МГСИ, МРЕ, МПЗЖС	<p>1. 35.000.000 РСД сопствена средства ЕПС-ОДС</p> <p>2. 350.000.000 РСД сопствена средства ЕПС-ОДС</p> <p>3. 50 000 000 РСД сопствена средства ЕПС-ОДС</p>	<p>1. 2020.</p> <p>2. 2020.</p> <p>3. 2018.</p>
<i>Статус реализације за 2016. годину</i>					
ЈП ЕПС ДИСТРИБУЦИЈА					
1. Нису дате информације.					
Напомена: Предложена је промена активности, рокова реализације, износа и извора финансирања.					
МРЕ					
1-2. Започеле су активности на решавању имовинско правних односа и изради инвестиционо-техничке документације.					
3. Започете су активности на изради инвестиционо-техничке документације.					

Ред. бр. СП	Стратешки приоритети СП	Активности / Пројекти за реализацију приоритета (А/П)	Учесници у реализацији активности: Одговорност (О) и партнери (Пр) за реализацију пројеката	Оријентациони износи и извори финансирања А и П	Рокови реализације А и П (фаза П)
<b>Тематска област: 3.8. Инфраструктурни системи</b>					
<b>Планско решење: 3.8.2. Енергетска инфраструктура</b>					
<b>А. Планска решења утврђена РПШ ШПРРО као приоритет до 2015. чија се реализација остварује у периоду 2016-2020.</b>					
		Напомена: Предложена је промена рокова реализације, износа и извора финансирања.			
		ЈП ЕПС ДИСТРИБУЦИЈА - огранак Аранђеловац			
		1. ТС 110/20 kV Аранђеловац	1. О: ЈП ЕПС, ОДС Пр: МГСИ, МПЗЖС	1. 300.000.000 РСД сопствена средства ЕПС-ОДС	1. 2017.
		<i>Статус реализације за 2016. годину</i> ЈП ЕПС ДИСТРИБУЦИЈА 1. Постоји урађена планска и техничка документација. Започета је изградња нове ТС 110/20 kV Аранђеловац 2 (снаге 2x 31,5MVA), која ће бити у почетку опремљена једним трансформатором 31,5MVA са напојним далеководом 110 kV. МРЕ 1. У 2016. години започела је припрема тендера за извођење радова и уградњу опреме.			
		Напомена: Предложена је промена рокова реализације, износа и извора финансирања.			
		МПНТР			
		1. Унапређење енергетске ефикасности постојећих објеката образовања.	1. О: МПНТР, ЈЛС	1. Међународни кредити и донације	1. Континуирана активност
		<i>Статус реализације за 2016. годину</i> МПНТР 1. У току 2016. године завршени су радови на унапређењу енергетске ефикасности . ОШ „Мома Станојловић” у Крагујевцу, ОШ „Вук Караџић” у Книћу и Техничке школе „14.октобар” у Краљеву. Град Крагујевац 1. Унапређење енергетске ефикасности остварено је у следећим објектима: Основна школа „Живадинка Дивац” (замена столарије); Основна школа „19. октобар” Маршић (замена начина грејања, прикључак на природни гас); Основне школе „Трећи крагујевачки батаљон”, Основна школа „Милутин и Драгиња Тодоровић”; Основна школа „Милутин и Драгиња Тодоровић” – Илићево; Основна школа „Мома Станојловић”; Основна школа „Станислав Сремчевић”; Основна школа „Прота Стеван Поповић Чумић”; Политехничка школа, „Туш Тоза Драговић”, Друга крагујевачка гимназија.			
		Град Краљево			
		1. П. Изградња енергетски ефикасног постројења 2. П. Успостављање програма подстицајних мера за примену механизма алтернативних извора	1. О: ЈЕП „Топлана“ Пр: ЈЛС 2. О: ЈЛС 3. О: ЈЛС Пр: Основне и средње школе, ЈП	1. 60.000.000 РСД Јавна средства, Донације 2. Дефинисано појединачним програмима, Јавна средства, Донације	1. 2017 - 2018. 2. 2016 – 2020. 3. 2016 – 2017. 4. 2016. 5. 2016 – 2017.

Ред. бр. СП	Стратешки приоритети СП	Активности / Пројекти за реализацију приоритета (А/П)	Учесници у реализацији активности: Одговорност (О) и партнери (Пр) за реализацију пројеката	Оријентациони износи и извори финансирања А и П	Рокови реализације А и П (фаза П)
<b>Тематска област: 3.8. Инфраструктурни системи</b>					
<b>Планско решење: 3.8.2. Енергетска инфраструктура</b>					
<b>А. Планска решења утврђена РПШ ШПРРО као приоритет до 2015. чија се реализација остварује у периоду 2016-2020.</b>					
		<p>енергије и примену мера енергетске ефикасности</p> <p>3. П. Конверзија начина загревања јавних објеката у циљу повећања енергетске ефикасности и коришћења ОИЕ (Градска управа, јавна предузећа и јавне установе, основне и средње школе) – израда документације и извођење радова</p> <p>4. П. Примена нових технологија у раду ЈЕП Топлане у циљу повећања енергетске ефикасности (процес когенерације и сл)</p> <p>5. П. Изградња нове и реконструкција постојеће мреже јавног осветљења у Краљеву и другим насељеним местима у циљу побољшања енергетске ефикасности, уз примену штедљиве расвете и даљинског надзора и управљања јавном расветом</p> <p>6. П. Реконструкција 47 јавних зграда у циљу унапређење енергетског биланса (замена столарије, уређење фасаде и примена других мера енергетске ефикасности)</p>	<p>и ЈУ</p> <p>4. О: ЈЕП „Топлана“ Пр: ЈЛС</p> <p>5. О: Дирекција за планирање и изградњу „Краљево“ Пр: ЈЛС</p> <p>6. О: ЈЛС Пр: Општинска стамбена агенција и ЈУ</p>	<p>3. Дефинисано појединачним пројектима, Јавна средства, Донације</p> <p>4. Дефинисано појединачним пројектима, Јавна средства, Донације</p> <p>5. Дефинисано Програмом Дирекције и појединачним пројектима, Јавна средства, Донације</p> <p>6. Дефинисано појединачним пројектима, Донације</p> <p>7. 500.000 РСД Донације</p>	6. 2016 – 2017.
<p><i>Статус реализације за 2016. годину</i></p> <p>Град Краљево</p> <p>1-4. Није било активности у 2016. години.</p> <p>5. Према Програму уређивања грађевинског земљишта за 2016. годину реализоване су активности на унапређењу мреже јавног осветења.</p> <p>6. Није било активности у 2016. години.</p>					

Ред. бр. СП	Стратешки приоритети СП	Активности / Пројекти за реализацију приоритета (А/П)	Учесници у реализацији активности: Одговорност (О) и партнери (Пр) за реализацију пројеката	Оријентациони износи и извори финансирања А и П	Рокови реализације А и П (фаза П)
<b>Тематска област: 3.8. Инфраструктурни системи</b>					
<b>Планско решење: 3.8.2. Енергетска инфраструктура</b>					
<b>А. Планска решења утврђена РПП ШПРРО као приоритет до 2015. чија се реализација остварује у периоду 2016-2020.</b>					
4.	Планско и систематско повећање учешћа обновљивих извора енергије у укупној потрошњи примарне енергије.	Напомена: Предложена је промена назива учесника у реализацији активности,			
		МРЕ			
		1. А: Реконструкција МХЕ Рашка и изградња МХЕ Ћелије П: Израда документације за МХЕ Ћелије	1. О: ЕПС, Пр: ЈЛС, МГСИ, МПЗЖС, ЕБРД	1. 1.000.000.000 РСД Средства зајма, сопствена средства ЕПС	1. 2018. (П: 2016-2017)
		<i>Статус реализације за 2016. годину</i> Нису добијене информације.			
1.	Изградња система продуктовода - деоница Смедерево-Јагодина-Ниш (друга фаза).	Град Краљево			
		1. П. Израда елабората о могућностима коришћења алтернативних извора енергије (биомаса, сунчева енергија, енергија ветра, хидропотенцијала и др)	1. О: ЈЛС Пр: ЈП, ЈУ	1. 2.000.000 РСД Буџет ЈЛС, донације	1. 2016. - 2020.
		<i>Статус реализације за 2016. годину</i> Град Краљево 1. Није било активности у 2016. години. Напомена: Предложена је промена назива учесника у реализацији активности			
<b>Планско решење: 3.8.2. Енергетска инфраструктура</b>					
<b>Б. Планска решења РПП ШПРРО која су нови приоритет за остваривање у периоду 2016-2020.</b>					
1.	Изградња система продуктовода - деоница Смедерево-Јагодина-Ниш (друга фаза).	ЈП Транснафта			
		1. Израда Студије оправданости са идејним пројектом и Студијом о процени утицаја на животну средину пројекта 2. Пројекат за грађевинску дозволу и пројекат за извођење	1-2. О: ЈП Транснафта Пр: МРЕ, МГСИ, општина Лапово, град Јагодина, општина Ћуприја, општина Параћин	1-2. Сопствена средства и комерцијални кредити 1. 40.000.000 РСД 2. 50.000.000 РСД 3. -	1. 2017-2018. 2. 2019-2020.
		<i>Статус реализације за 2016. годину</i> ЈП Транснафта			

Ред. бр. СП	Стратешки приоритети СП	Активности / Пројекти за реализацију приоритета (А/П)	Учесници у реализацији активности: Одговорност (О) и партнери (Пр) за реализацију пројеката	Оријентациони износи и извори финансирања А и П	Рокови реализације А и П (фаза П)
<b>Тематска област: 3.8. Инфраструктурни системи</b>					
<i>Планско решење: 3.8.2. Енергетска инфраструктура</i>					
<b>А. Планска решења утврђена РПШ ШПРРО као приоритет до 2015. чија се реализација остварује у периоду 2016-2020.</b>					
		1. Нису дате информације.			



Ред. бр. СП	Стратешки приоритети СП	Активности / Пројекти за реализацију приоритета (А/П)	Учесници у реализацији активности: Одговорност (О) и партнери (Пр) за реализацију пројеката	Оријентациони износи и извори финансирања А и П	Рокови реализације А и П (фаза П)
<b>Тематска област: 3.8 Инфраструктурни системи</b>					
<b>Планско решење: 3.8.2 Водопривредна инфраструктура - 3.8.3.1. Водоснабдевање</b>					
<b>А. Планска решења утврђена РПП ШПРРО као приоритет до 2015. чија се реализација остварује у периоду 2016-2020.</b>					
1.	Заштита свих изворишта водоснабдевања.	Град Краљево			
		1. Завршетак изградње заштитног насипа за извориште "Жичко поље"	1. О: Дирекција за планирање и изградњу Пр: град Краљево	1. Буџет ЈЛС	1. 2016. - 2017.
<i>Статус реализације за 2016. годину</i> Град Краљево 1. Нису дате информациј. Напомена: Предложена је промена назива учесника у реализацији активности.					
Општина Топола					
		1. Изградња канализације "Северни слив"- Љубесело	4. О: ЈЛС Пр: ЈКСП "Топола"	1. 25.000.000 РСД Буџет ЈЛС	1. -
<i>Статус реализације за 2016. годину</i> Општина Топола 1. Већи део радова предвиђених пројектом је завршен у 2016. години. Остали су да се заврше ситни грађевински радови и набавка опреме за пумпно постројење.					
Општина Свилајнац					
		1. Израда техничке документације за санацију и реконструкција објеката на изворишту „Перкићево“ у Свилајнцу 2. Радови на изградњи цевне водоводне мреже и пратећих објеката изворишта „Перкићево“ у Свилајнцу 3. Санација и реконструкција бунара и других објеката на изворишту „Перкићево“ у Свилајнцу 4. Изградња објеката за водоснабдевање у месним заједницама општине Свилајнац	1-4. О: ЈП КЈП „Морава“ Свилајнац	1. 3.000.000 Средства ЈП КЈП „Морава“ Свилајнац, Буџет РС 2. 55.000.000 РСД Средства ЈП КЈП „Морава“ Свилајнац 3. 17.000.000 РСД Средства ЈП КЈП „Морава“ Свилајнац, Буџет РС 4. 53.500.000 РСД ЈП КЈП „Морава“ Свилајнац	1-2. 2016. 3-4. -

Ред. бр. СП	Стратешки приоритети СП	Активности / Пројекти за реализацију приоритета (А/П)	Учесници у реализацији активности: Одговорност (О) и партнери (Пр) за реализацију пројеката	Оријентациони износи и извори финансирања А и П	Рокови реализације А и П (фаза П)
<b>Тематска област: 3.8 Инфраструктурни системи</b>					
<b>Планско решење: 3.8.2 Водопривредна инфраструктура - 3.8.3.1. Водоснабдевање</b>					
<b>А. Планска решења утврђена РПП ШПРРО као приоритет до 2015. чија се реализација остварује у периоду 2016-2020.</b>					
		<i>Статус реализације за 2016. годину</i> Општина Свилајнац 1-3. Није било активности у 2016. години. 4. Започета је активност, одређени објекти су изгађени. радови ће се наставити.			
2.	Смањење губитака у водоводним системима	<b>РАЕР ШП</b>			
		1. Реализација „Пројекта приоритета у области снабдевања водом и комуналних отпадних вода у Поморавском округу“	1. О: РАЕР ШП, општина Параћин, општина Ћуприја, Општина Деспотовац, општина Свилајнац, општина Рековац, Пр: МПЗЖС-РДВ, МГСИ, КЕИ	1. 4.428.000 РСД Потенцијално међународни извори финансирања, донације, кредити	1. -
		<i>Статус реализације за 2016. годину</i> <b>РАЕР ШП</b> 1. Урађен је концепт пројекта. Писмо о намерама потписно је од стране свих председника општина. Именована је РАЕР ШП за координатора Пројекта. Обезбеђена је подршка Делегације ЕУ и Републичке дирекције за воде. Пројекат је унет у СЛАП базу инфраструктурних пројеката и редовно се ажурира са реализацијом појединих активности. Припремљен је основни документ који даје смернице за формирање заједничког регионалног предузећа за управљање (врста предузећа и управљање, обим активности, ниво услуга, приходи-расходи-цене, имовина, обавезе оснивача). Урађена је Студија изводљивости интегрисаног управљања водама у Поморавском округу, финансирана средствима ЕУ кроз Програм подршке развоју инфраструктуре локалне самоуправе (Municipal Infrastructure Support Programme – MISP). Делегација ЕУ у Београду сагласила се са садржајем Студије, потписана је сагласност на садржај Студије од стране председника општина Свилајнац, Ћуприја, Параћин, Деспотовац, Рековац. Урађен је Упитник за идентификацију пројекта и Упитника за процену стања. Прослеђени су СЕИО и чека се извештај експерата. Прикупљене су информације од свих општина о тренутном стању пројектно техничке документације и власништву на планираним локацијама. Израђен је табеларни преглед са предлогом за финансирање/кофинансирање недостајуће пројектно-техничке документације.			
		<b>Општина Аранђеловац</b>			
		1. Израда елабората смањења губитака на магистралним и дистрибутивним цевоводима уз претходно мерење губитака	1. О: ЈКП Букуља Пр: ЈЛС	1. 1.845.000 РСД Буџет ЈЛС, Буџет РС, потенцијално међународни извори финансирања, кредити	1. -

Ред. бр. СП	Стратешки приоритети СП	Активности / Пројекти за реализацију приоритета (А/П)	Учесници у реализацији активности: Одговорност (О) и партнери (Пр) за реализацију пројеката	Оријентациони износи и извори финансирања А и П	Рокови реализације А и П (фаза П)
<b>Тематска област: 3.8 Инфраструктурни системи</b>					
<b>Планско решење: 3.8.2 Водопривредна инфраструктура - 3.8.3.1. Водоснабдевање</b>					
<b>А. Планска решења утврђена РПП ШПРРО као приоритет до 2015. чија се реализација остварује у периоду 2016-2020.</b>					
		<p><i>Статус реализације за 2016. годину</i> Општина Аранђеловац</p> <p>1. Нису започеле активности, јер средства за реализацију овог пројекта нису била обезбеђена у буџету за 2016.годину. Урађена је само студија коју је радила КМФ банка као понуђач кредита али је понуда одбијена. Пројекат смањења губитака на магистралним и дистрибутивним цевоводима је у плановима ЈЛС у наредном периоду што је у складу са стратешким документима општине Аранђеловац.</p>			
		Општина Брус			
		1. Замена азбестних цеви магистралног водовода	1. О: ЈКП Пр: ЈЛС	1. Буџет ЈЛС	1. -
		<p><i>Статус реализације за 2016. годину</i> Општина Брус</p> <p>1. Није било активности у 2016. години.</p>			
		Општина Топола			
		1. Реконструкција водоводне мреже старије од 20г. 2. Реконструкција резервоарских простора Р1, Р2, Р3. 3. Уградња секторских мерача протока у мрежи ради праћења. 4. Набавка корелатора за идентификацију кварова на мрежи	1-4. О: ЈКСП "Топола" Пр: ЈЛС	1-4. 35.000.000 РСД Буџет ЈЛС	1-4. -
		<p><i>Статус реализације за 2016. годину</i> Општина Топола</p> <p>1. Није било активности у 2016. години. 2. Пројектна документација је завршена у 2016. години и потребне дозволе су добијене за реконструкцију резервоара Р1. Планира се извођење радова у 2017.години. 3-4. Није било активности у 2016.години.</p>			
		Општина Рашка			
		1. Реконструкција водоводне мреже ради смањења губитака воде	1. О: ЈКП „Рашка“ Пр: ЈЛС - Дирекција за	1. 100.000.000 РСД Потенцијално међународни	1. 2020.

Ред. бр. СП	Стратешки приоритети СП	Активности / Пројекти за реализацију приоритета (А/П)	Учесници у реализацији активности: Одговорност (О) и партнери (Пр) за реализацију пројеката	Оријентациони износи и извори финансирања А и П	Рокови реализације А и П (фаза П)
<b>Тематска област: 3.8 Инфраструктурни системи</b>					
<b>Планско решење: 3.8.2 Водопривредна инфраструктура - 3.8.3.1. Водоснабдевање</b>					
<b>А. Планска решења утврђена РПП ШПРРО као приоритет до 2015. чија се реализација остварује у периоду 2016-2020.</b>					
			урбанизам	извори финансирања, Буџет РС, Буџет ЈЛС, средства ЈКП „Рашка“	
<i>Статус реализације за 2016. годину</i> Нису добијене информације.					
<b>Планско решење: 3.8.2. Водопривредна инфраструктура - 3.8.3.2. Одвођење отпадних вода</b>					
<b>А. Планска решења утврђена РПП ШПРРО као приоритет до 2015. чија се реализација остварује у периоду 2016-2020.</b>					
1.	Реконструкција и проширење канализационих система као припрема за изградњу ППОВ.	1. Реализација „Пројекта приоритета у области снабдевања водом и комуналних отпадних вода у Поморавском округу“	1. О: РАЕР ШП, Општина Параћин, Општина Ћуприја, Општина Деспотовац, Општина Свилајнац, Општина Рековац, Пр: МПЗЖС-РДВ, МГСИ, Канцеларија за европске интеграције	1. 4.428.000.000 РСД Потенцијално међународни извори финансирања, донације, кредити	1. -
<i>Статус реализације за 2016. годину</i> РАЕР ШП 1. Урађен је концепт пројекта. Писмо о намерама потписно је од стране свих председника општина. Именована је РАЕР ШП за координатора Пројекта. Обезбеђена је подршка Делегације ЕУ и Републичке дирекције за воде. Пројекат је унет у СЈАП базу инфраструктурних пројеката и редовно се ажурира са реализацијом појединих активности. Припремљен је основни документ који даје смернице за формирање заједничког регионалног предузећа за управљање (врста предузећа и управљање, обим активности, ниво услуга, приходи-расходи-цене, имовина, обавезе оснивача). Урађена је Студија изводљивости интегрисаног управљања водама у Поморавском округу, финансирана средствима ЕУ кроз Програм подршке развоју инфраструктуре локалне самоуправе (Municipal Infrastructure Support Programme – MISP). Делегација ЕУ у Београду сагласила се са садржајем Студије, потписана је сагласност на садржај Студије од стране председника општина Свилајнац, Ћуприја, Параћин, Деспотовац, Рековац. Урађен је Упитник за идентификацију пројекта и Упитника за процену стања. Прослеђени су СЕИО и чека се извештај експерата. Прикупљене су информације од свих општина о тренутном стању пројектно техничке документације и власништву на планираним локацијама. Израђен је табеларни преглед са предлогом за финансирање/кофинансирање недостајуће пројектно-техничке документације.					

Ред. бр. СП	Стратешки приоритети СП	Активности / Пројекти за реализацију приоритета (А/П)	Учесници у реализацији активности: Одговорност (О) и партнери (Пр) за реализацију пројеката	Оријентациони износи и извори финансирања А и П	Рокови реализације А и П (фаза П)
<b>Тематска област: 3.8 Инфраструктурни системи</b>					
<i>Планско решење: 3.8.2 Водопривредна инфраструктура - 3.8.3.1. Водоснабдевање</i>					
<b>А. Планска решења утврђена РПП ШПРРО као приоритет до 2015. чија се реализација остварује у периоду 2016-2020.</b>					
		Општина Аранђеловац			
		1. Реконструкција главног колектора (у Бањи) и пречистача	1. О: ЈКП Букуља Пр: ЈЛС	1. 184.500.000 РСД Буџет ЈЛС	1.-
<i>Статус реализације за 2016. годину</i> Општина Аранђеловац 1. Пројекат реконструкције главног колектора у Бањи није започет, није урађена пројектно техничка документација, нити су обезбеђена средства у буџету ЈЛС за 2016. годину.					

Ред. бр. СП	Стратешки приоритети СП	Активности / Пројекти за реализацију приоритета (А/П)	Учесници у реализацији активности: Одговорност (О) и партнери (Пр) за реализацију пројеката	Оријентациони износи и извори финансирања А и П	Рокови реализације А и П (фаза П)
<b>Тематска област: 3.8 Инфраструктурни системи</b>					
<i>Планско решење: 3.8.2 Водопривредна инфраструктура - 3.8.3.3 Уређење, коришћење и заштита вода</i>					
<b>А. Планска решења утврђена РПП ШПРРО као приоритет до 2015. чија се реализација остварује у периоду 2016-2020.</b>					
1	Регулација леве обале Ибра у Краљеву.	Град Краљево			
		1. Израда пројектно техничке документације и извођење радова на осигурању леве обале реке Ибар, у делу који пролази кроз град Краљево	1. О: ЈВП Србијаводе Пр: ЈЛС, Дирекција за планирање и изградњу	1. 50.000.000 РСД Буџет РС, Буџет ЈЛС, донације	1. 2016-2018.
<i>Статус реализације за 2016. годину</i> Град Краљево 1. Нису дате информације. Напомена: Предложена је промена назива учесника у реализацији активности. Републичка Дирекција за воде 1. Није било реализације у 2016. години због недостатка средстава. За планирану деоницу су проибавање грађевинске дозволе. Напомена: Предложена је промена оријентационог износа.					
9	Регулација Ресаве од ушћа до „Компа” у Свилајнцу.	Општина Свилајнац			
		1. Наставак радова и припрема за	1.О: ЈВП „Србијаводе“	1. 430.500.000 РСД	1. 2016-2020.

Ред. бр. СП	Стратешки приоритети СП	Активности / Пројекти за реализацију приоритета (А/П)	Учесници у реализацији активности: Одговорност (О) и партнери (Пр) за реализацију пројеката	Оријентациони износи и извори финансирања А и П	Рокови реализације А и П (фаза П)
<b>Тематска област: 3.8 Инфраструктурни системи</b>					
<b>Планско решење: 3.8.2 Водопривредна инфраструктура - 3.8.3.3 Уређење, коришћење и заштита вода</b>					
<b>А. Планска решења утврђена РПП ШПРРО као приоритет до 2015. чија се реализација остварује у периоду 2016-2020.</b>					
		реализацију регулације Ресаве узводно од моста "Компо" до села Суботица и границе са општином Деспотовац	Пр: ЈЛС	Кредит Светске банке	
<i>Статус реализације за 2016. годину</i> Општина Свилајнац 1. Активност је делимично реализована. Урађена је техничка документација, спроведена је јавна набавка. Радови нису почели у 2016. години.					
12	Регулација Липарског потока у Лапову.	Општина Лапово			
		1. Израда пројектно техничке документације регулације Липарског и Казанског потока у Лапову	1. О: ЈВП „Србијаводе“ Пр: ЈЛС, Институт „Јарослав Черни“ и донаторске организације	1. 30.750.000 РСД Буџет РС, Буџет ЈЛС, донације	1. 2016-2017.
<i>Статус реализације за 2016. годину</i> Општина Лапово 1. Завршена је израда техничке документације.					
14.	Реализација ППОВ насеља у зони заштите изворишта водоснабдевања (Брус)	МПЗЖС РДВ (на основу документа „Статус и планови преношења и спровођења правних тековина ЕУ за Поглавље 27 – животна средина и климатске промене”- усвојеног на седници Владе РС одржане 04.09.2015.)			
		1. ППОВ Брус	1. О: ЈЛС на чијој се територији постројење за пречишћавање отпадних вода налази. Пр: МПЗЖС-РДВ	1. IPA 2010	1. 2020.
<i>Статус реализације за 2016. годину</i> МПШВ РДВ 1. Нису дате информације.					
16.	Реализација ППОВ у насељима са највећим утицајима на водотокове (Краљево, Крушевац, Нови Пазар)	1. Систем за сакупљање и пречишћавање отпадних вода – Крушевац 2. ППОВ Краљево	1-2. О: ЈЛС на чијој се територији постројење за пречишћавање отпадних вода налази. Пр: МПЗЖС-РДВ	1. IPA 2011, KfW кредит 2. IPA 2012	1-2. 2020.
<i>Статус реализације за 2016. годину</i>					

Ред. бр. СП	Стратешки приоритети СП	Активности / Пројекти за реализацију приоритета (А/П)	Учесници у реализацији активности: Одговорност (О) и партнери (Пр) за реализацију пројеката	Оријентациони износи и извори финансирања А и П	Рокови реализације А и П (фаза П)
<b>Тематска област: 3.8 Инфраструктурни системи</b>					
<b>Планско решење: 3.8.2 Водопривредна инфраструктура - 3.8.3.3 Уређење, коришћење и заштита вода</b>					
<b>А. Планска решења утврђена РПП ШПРРО као приоритет до 2015. чија се реализација остварује у периоду 2016-2020.</b>					
		<p>МПШВ РДВ 1-2. Нису дате информације. Град Краљево</p> <p>2. Град Краљево је у оквиру пројекта PPF5 (Програм техничке помоћи за припрему пројеката) који финансира ЕУ, у сарадњи са Канцеларијом за европске интеграције, реализовао пројекат израде пројектно техничке документације за ППОВ, изградњу недостајуће и реконструкцију постојеће канализационе мреже. PPF5 пројекат је започео припрему техничке документације за Пројекат сакупљања и пречишћавања отпадних вода у Краљеву новембра 2014. године, а исти је завршен почетком 2016. године. Кроз овај пројекат град је обезбедио потребне услове за изградњу постројења за пречишћавање отпадних вода за 90.000 еквивалент становника, и за реконструкцију проблематичних делова постојеће и изградњу недостајуће канализационе мреже. Пројекат се налази на Јединственој листи инфраструктурних пројеката и прихваћен је за реализацију у ИПА 2017 програмској години, након одобрења од стране ЕУ.</p>			

Ред. бр. СП	Стратешки приоритети СП	Активности / Пројекти за реализацију приоритета (А/П)	Учесници у реализацији активности: Одговорност (О) и партнери (Пр) за реализацију пројеката	Оријентациони износи и извори финансирања А и П	Рокови реализације А и П (фаза П)
<b>Тематска област: 3.8. Инфраструктурни системи</b>					
<b>Планско решење: 3.8.4. Телекомуникациона инфраструктура</b>					
<b>А. Планска решења утврђена РПП ШПРРО као приоритет до 2015. чија се реализација остварује у периоду 2016-2020.</b>					
1.	Замена постојећих аналогних комутација (центра) дигиталним	<p>1. Обезбеђивање финансијских средстава за модернизацију комутација</p> <p>2. Припрема и израда пројектне документације</p> <p>3. Набавка и монтажа нових уређаја</p> <p><i>Статус реализације за 2016. годину</i></p> <p>Телеком Србија</p> <p>1-3. Извршена је замена свих аналогних централа на подручју овог округа тако да нема више активности и улагања у овај СП.</p>	Телеком Србија 1-3. О: Телеком Србија	1-3. Сопствена средства Телеком Србија	1-3. 2016-2019.
2.	Изградња нових комутационих објеката у	1.Обезбеђивање финансијских	1-3. О: Телеком Србија	1-3. Сопствена средства	1-3. 2016-2019.

Ред. бр. СП	Стратешки приоритети СП	Активности / Пројекти за реализацију приоритета (А/П)	Учесници у реализацији активности: Одговорност (О) и партнери (Пр) за реализацију пројеката	Оријентациони износи и извори финансирања А и П	Рокови реализације А и П (фаза П)
<b>Тематска област: 3.8. Инфраструктурни системи</b>					
<b>Планско решење: 3.8.4. Телекомуникациона инфраструктура</b>					
<b>А. Планска решења утврђена РПП ШПРРО као приоритет до 2015. чија се реализација остварује у периоду 2016-2020.</b>					
	насељима и деловима насеља са преко 500 становника	средстава реализацију изградње 2. Припрема и израда планске и инвестиционо техничке документације 3. Набавка и монтажа нових уређаја, извођење радова		Телеком Србија	
<i>Статус реализације за 2016. годину</i> Телеком Србија 1-3. Активности се одвијају континуирано у складу са пројектима развоја и пословним планом предузећа.					
3.	Изградња оптичких каблова за насеља у којима се граде комуникације		Телеком Србија		
		1. Припрема и израда планске и инвестиционо техничке документације 2. Извођење радова	1-2. О: Телеком Србија	1-2. Сопствена средства Телеком Србија	1-2. 2016-2019.
<i>Статус реализације за 2016. годину</i> Телеком Србија 1. Припрема и израда планске и инвестиционо техничке документације за изградњу оптичких каблова одвија се непрекидно у складу са потребама приступне и транспортне мреже, као и годишњим пословним планом предузећа. 2. Изградња оптичких каблова се одвија у складу са планском документацијом и добијеним дозволама за изградњу.					
Теленор					
		1. Индустриска зона Крагујевац - Крагујевац ТКЦ	1. О: Теленор	1. Сопствена средства Теленор	1. 2016.
<i>Статус реализације за 2016. годину</i> Теленор 1. Нису дате информације.					
4.	Изградња РР мреже, посебно за брдско-планинска подручја		Телеком Србија		
		1. Припрема и израда планске и инвестиционо техничке документације. 2. Извођење радова.	1-2. О: Телеком Србија	1-2. Сопствена средства Телеком Србија	1-2. 2016-2019.
<i>Статус реализације за 2016. годину</i> Телеком Србија					



Ред. бр. СП	Стратешки приоритети СП	Активности / Пројекти за реализацију приоритета (А/П)	Учесници у реализацији активности: Одговорност (О) и партнери (Пр) за реализацију пројеката	Оријентациони износи и извори финансирања А и П	Рокови реализације А и П (фаза П)
<b>Тематска област: 3.8. Инфраструктурни системи</b>					
<b>Планско решење: 3.8.4. Телекомуникациона инфраструктура</b>					
<b>А. Планска решења утврђена РПП ШПРРО као приоритет до 2015. чија се реализација остварује у периоду 2016-2020.</b>					
		1–2. Активности се одвијају континуирано у складу са годишњим пројектима развоја и пословним планом предузећа.			
5.	Изградња планираних базних станица мобилних оператера.	Телеком Србија, Теленор, ВИП мобиле			
		1. Активности на припреми и изради планске и инвестиционо техничке документације и извођењу радова	1. О: Телеком Србија, Теленор, ВИП мобиле	1. Сопствена средства оператера	1. Континуална активност
		<i>Статус реализације за 2016. годину</i> Телеком Србија 1. Телеком Србија континуирано инвестира у изградњу базних станица и имплементацију најсавременијих технологија у бежичној мрежи. ВИП мобиле 1. Изграђена је 21 макробазна станица, и то: 2 у Поморавском, 6 у Расинском, 5 у Рашком и 8 у Шумадијском управном округу. Планирана је изградња 121 макробазне станице у периоду 2017-2021. године на подручју ових управних округа.			
6.	Изградња мреже за дигитално емитовање ТВ програма.	ЈП ЕТВ			
		Изградња санација и реконструкција система за емитовање и дистрибуцију дигиталног телевизијског сигнала 1. Брус 2. Полумир 3. Баљевац 4. Панчић	1-4. О: ЈП ЕТВ	1. 2.190.450 РСД 2. 2.379.459 РСД 3. 3.978.390 РСД 4. 1.920.459 РСД Сопствена средства ЈП ЕТВ	1-4. 2016-2020.
		<i>Статус реализације за 2016. годину</i> ЈП ЕТВ 1. Извршена је санација објекта и репарација антенског стуба Брус. 2. Нису дате информације. 3. Извршена је санација објекта и репарација антенског стуба Баљевац. 4. Нису дате информације			

### 3. ПОКРИВЕНОСТ ПЛАНСКОМ ДОКУМЕНТАЦИЈОМ ПОДРУЧЈА РЕГИОНАЛНОГ ПРОСТОРНОГ ПЛАНА ШУМАДИЈСКОГ, ПОМОРАВСКОГ, РАШКОГ И РАСИНСКОГ УПРАВНОГ ОКРУГА

У овом делу Извештаја РШИЗС 2016 даје се преглед стања покривености планском документацијом подручја РПП ШПРРО, полазећи од одговарајућег дела из Програма имплементације РПП ШПРРО. Унети су само подаци за планске документе чија је израда завршена или започела у периоду након доношења Програма имплементације РПП ШПРРО.

У делу „3.1. Просторни планови подручја посебне намене на подручју РПП ШПРРО” Програма имплементације РПП ШПРРО дат је преглед стања просторних планова подручја посебне намене на подручју Шумадијског, Поморавског, Рашког и Расинског управног округа закључно са 2015. годином.

У току 2016. године донета су два просторна плана подручја посебне намене који обухватају делове територије Шумадијског, Поморавског, Рашког и Расинског управног округа:

– Просторни план подручја посебне намене Националног парка „Копоник” („Службени гласник РС”, број 89/16), који обухвата делове општина Брус и Рашка;

– Просторни план подручја посебне намене инфраструктурног коридора високонапонског далековода 2x110kV „Краљево 3 - Нови Пазар 1” („Службени гласник РС”, број 61/16), који обухвата делове општине Рашка и градова Краљево и Нови Пазар.

У делу „3.2. Просторни и урбанистички планови у надлежности јединица локалне самоуправе на подручју РПП ШПРРО” Програма имплементације РПП ШПРРО дат је преглед стања планске документације просторног и урбанистичког планирања из надлежности јединица локалне самоуправе на подручју Шумадијског, Поморавског, Рашког и Расинског управног округа закључно са 2015. годином.

У Табели III-3. у наставку текста унети су подаци о планским документима из надлежности јединице локалне самоуправе који су донети или чија је израда започела у 2016. години. Скраћенице које се користе у Табели III-3. имају следеће значење: ППО – просторни план општине, ППГ – просторни план града, ГУП – генерални урбанистички план, ПГР – план генералне регулације, ПДР – план детаљне регулације.

Табела III-3. Плански документи из надлежности јединице локалне самоуправе који су донети или чија је израда започела у 2016. години

Назив планског документа	Стање израде планског документа 2016. (започета израда, или донет плански документ - број службеног гласника/листа)
<b>Јединица локалне самоуправе: Општина Аранђеловац</b>	
<i>Просторни план јединице локалне самоуправе</i>	
1. Измене и допуне ППО/ППГ	
/	/
<i>Урбанистички планови</i>	
2. Урбанистички план за град/општински центар	
ПДР споменика природе „Парк Буковичке Бање”	Донета је Одлука о изради ПДР
3. Урбанистички план за насеље са специфичном функцијом (насеља која нису центри јединице локалне самоуправе, а која имају одређену специфичну функцију утврђену РПП или ППО/ППГ - бањско место, туристичко насеље, рударско насеље и др.)	
/	/
4. Урбанистички план за подручје (насеље, зону, комплекс, објекат) у обухвату просторног плана подручја посебне намене (ППППН)	
/	/
5. Урбанистички план за простор (комплекс, зону) или објекат од регионалног и/или националног значаја (културна и природна добра, регионалне депоније, објекти инфраструктуре, привредне зоне и др.)	
ПДР за ширу зону знаменитог места Орашац	Донета је Одлука о изради ПДР.

Назив планског документа	Стање израде планског документа 2016. (започета израда, или донет плански документ - број службеног гласника/листа)
6. Остали урбанистички планови	
/	/
<b>Јединица локалне самоуправе: Општина Баточина</b>	
<i>Просторни план јединице локалне самоуправе</i>	
1. Измене и допуне ППО/ППГ	
/	/
<i>Урбанистички планови</i>	
2. Урбанистички план за град/општински центар	
ПГР насељеног места Баточина	Урађен је Нацрт ПГР.
3. Урбанистички план за насеље са специфичном функцијом_(насеља која нису центри јединице локалне самоуправе, а која имају одређену специфичну функцију утврђену РПП или ППО/ППГ - бањско место, туристичко насеље, рударско насеље и др.)	
/	/
4. Урбанистички план за подручје (насеље, зону, комплекс, објекат) у обухвату просторног плана подручја посебне намене (ППППН)	
/	/
5. Урбанистички план за простор (комплекс, зону) или објекат од регионалног и/или националног значаја (културна и природна добра, регионалне депоније, објекти инфраструктуре, привредне зоне и др.)	
Друга измена и допуна ПДР државног пута I реда М.1-11 Крагујевац-Коридор X, деоница Баточина	Донета је Одлука о изради ПДР.
6. Остали урбанистички планови	
/	/
<b>Јединица локалне самоуправе: Општина Кнић</b>	
<i>Просторни план јединице локалне самоуправе</i>	
1. Измене и допуне ППО/ППГ	
/	/
<i>Урбанистички планови</i>	
2. Урбанистички план за град/општински центар	
ПГР за насељено место Кнић	Донет („Службени гласник општине Кнић”, број 7/16)
3. Урбанистички план за насеље са специфичном функцијом_(насеља која нису центри јединице локалне самоуправе, а која имају одређену специфичну функцију утврђену РПП или ППО/ППГ - бањско место, туристичко насеље, рударско насеље и др.)	
/	/
4. Урбанистички план за подручје (насеље, зону, комплекс, објекат) у обухвату просторног плана подручја посебне намене (ППППН)	
/	/
5. Урбанистички план за простор (комплекс, зону) или објекат од регионалног и/или националног значаја (културна и природна добра, регионалне депоније, објекти инфраструктуре, привредне зоне и др.)	
ПДР за изградњу далековода 400kV „Крагујевац 2 – Краљево 3”, на подручју општине Кнић	Донет („Службени гласник општине Кнић”, број 2/16)
6. Остали урбанистички планови	
/	/
<b>Јединица локалне самоуправе: Град Крагујевац</b>	
<i>Просторни план јединице локалне самоуправе</i>	
1. Измене и допуне ППО/ППГ	
/	/
<i>Урбанистички планови</i>	
2. Урбанистички план за град/општински центар	
ГУП „Крагујевац 2025”	У току је израда Нацрта ГУП.
3. Урбанистички план за насеље са специфичном функцијом_(насеља која нису центри јединице локалне самоуправе, а која имају одређену специфичну функцију утврђену РПП или ППО/ППГ - бањско место, туристичко насеље, рударско насеље и др.)	
ПДР „Радна зона Дубље” у Дубљу	У току је израда ПДР

Назив планског документа	Стање израде планског документа 2016. (започета израда, или донет плански документ - број службеног гласника/листа)
4. Урбанистички план за подручје (насеље, зону, комплекс, објекат) у обухвату просторног плана подручја посебне намене (ППППН)	
/	/
5. Урбанистички план за простор (комплекс, зону) или објекат од регионалног и/или националног значаја (културна и природна добра, регионалне депоније, објекти инфраструктуре, привредне зоне и др.)	
/	/
6. Остали урбанистички планови	
/	/
<b>Јединица локалне самоуправе: Општина Топола</b>	
<i>Просторни план јединице локалне самоуправе</i>	
1. Измене и допуне ППО/ППГ	
/	/
<i>Урбанистички планови</i>	
2. Урбанистички план за град/општински центар	
/	/
3. Урбанистички план за насеље са специфичном функцијом (насеља која нису центри јединице локалне самоуправе, а која имају одређену специфичну функцију утврђену РПП или ППО/ППГ - бањско место, туристичко насеље, рударско насеље и др.)	
/	/
4. Урбанистички план за подручје (насеље, зону, комплекс, објекат) у обухвату просторног плана подручја посебне намене (ППППН)	
/	/
5. Урбанистички план за простор (комплекс, зону) или објекат од регионалног и/или националног значаја (културна и природна добра, регионалне депоније, објекти инфраструктуре, привредне зоне и др.)	
ПДР Просторне културно-историјске целине „Карађорђева Топола са Опленцем – Старо језгро Тополе”	У изради је Нацрт ПДР.
6. Остали урбанистички планови	
/	/
<b>Јединица локалне самоуправе: Општина Деспотовац</b>	
<i>Просторни план јединице локалне самоуправе</i>	
1. Измене и допуне ППО/ППГ	
/	/
<i>Урбанистички планови</i>	
2. Урбанистички план за град/општински центар	
ПГР насељеног места Деспотовац	Урађен је нацрт ПГР.
3. Урбанистички план за насеље са специфичном функцијом (насеља која нису центри јединице локалне самоуправе, а која имају одређену специфичну функцију утврђену РПП или ППО/ППГ - бањско место, туристичко насеље, рударско насеље и др.)	
/	/
4. Урбанистички план за подручје (насеље, зону, комплекс, објекат) у обухвату просторног плана подручја посебне намене (ППППН)	
/	/
5. Урбанистички план за простор (комплекс, зону) или објекат од регионалног и/или националног значаја (културна и природна добра, регионалне депоније, објекти инфраструктуре, привредне зоне и др.)	
/	/
6. Остали урбанистички планови	
/	/
<b>Јединица локалне самоуправе: Општина Параћин</b>	
<i>Просторни план јединице локалне самоуправе</i>	
1. Измене и допуне ППО/ППГ	
/	/
<i>Урбанистички планови</i>	
2. Урбанистички план за град/општински центар	
Измена ПГР насељеног места Параћин	Урађен је Нацрт ПГР.

<b>Назив планског документа</b>	<b>Стање израде планског документа 2016. (започета израда, или донет плански документ - број службеног гласника/листа)</b>
3. Урбанистички план за насеље са специфичном функцијом_(насеља која нису центри јединице локалне самоуправе, а која имају одређену специфичну функцију утврђену РПП или ППО/ППГ - бањско место, туристичко насеље, рударско насеље и др.)	
ПДР туристичког насеља Сисевац 1 – северозапад	Донет („Службени лист општине Параћин”, 2016)
ПДР туристичког насеља Сисевац 2 – југоисток	Урађен је Нацрт ПДР.
4. Урбанистички план за подручје (насеље, зону, комплекс, објекат) у обухвату просторног плана подручја посебне намене (ППППН)	
ПДР северног дела туристичког излетишта Грза, на потесу од доњег језера до подручја споменика природе Врело Грзе	Донет („Службени лист општине Параћин”, 2016)
ПДР за заштиту НКД од великог значаја (споменика културе) на подручју Петрушке области	Донета је Одлука о изради ПДР.
ПДР за заштиту НКД од великог значаја (споменика културе) и изградњу пута Забрега-Сисевац	Донета је Одлука о изради ПДР.
5. Урбанистички план за простор (комплекс, зону) или објекат од регионалног и/или националног значаја (културна и природна добра, регионалне депоније, објекти инфраструктуре, привредне зоне и др.)	
/	/
6. Остали урбанистички планови	
/	/
<b>Јединица локалне самоуправе: Општина Ћуприја</b>	
<i>Просторни план јединице локалне самоуправе</i>	
1. Измене и допуне ППО/ППГ	
/	/
<i>Урбанистички планови</i>	
2. Урбанистички план за град/општински центар	
Измена и допуна ПГР градског насељеног места Ћуприја	У изради је Нацрт ПГР.
3. Урбанистички план за насеље са специфичном функцијом_(насеља која нису центри јединице локалне самоуправе, а која имају одређену специфичну функцију утврђену РПП или ППО/ППГ - бањско место, туристичко насеље, рударско насеље и др.)	
/	/
4. Урбанистички план за подручје (насеље, зону, комплекс, објекат) у обухвату просторног плана подручја посебне намене (ППППН)	
/	/
5. Урбанистички план за простор (комплекс, зону) или објекат од регионалног и/или националног значаја (културна и природна добра, регионалне депоније, објекти инфраструктуре, привредне зоне и др.)	
/	/
6. Остали урбанистички планови	
/	/
<b>Јединица локалне самоуправе: Општина Врњачка Бања</b>	
<i>Просторни план јединице локалне самоуправе</i>	
1. Измене и допуне ППО/ППГ	
/	/
<i>Урбанистички планови</i>	
2. Урбанистички план за град/општински центар	
ПГР Врњачке Бање	Донет („Службени лист општине Врњачка Бања”, број 27/16).
3. Урбанистички план за насеље са специфичном функцијом_(насеља која нису центри јединице локалне самоуправе, а која имају одређену специфичну функцију утврђену РПП или ППО/ППГ - бањско место, туристичко насеље, рударско насеље и др.)	
/	/
4. Урбанистички план за подручје (насеље, зону, комплекс, објекат) у обухвату просторног плана подручја посебне намене (ППППН)	

Назив планског документа	Стање израде планског документа 2016. (започета израда, или донет плански документ - број службеног гласника/листа)
/	/
5. Урбанистички план за простор (комплекс, зону) или објекат од регионалног и/или националног значаја (културна и природна добра, регионалне депоније, објекти инфраструктуре, привредне зоне и др.)	
/	/
6. Остали урбанистички планови	
/	/
<b>Јединица локалне самоуправе: Град Краљево</b>	
<i>Просторни план јединице локалне самоуправе</i>	
1. Измене и допуне ППО/ППГ	
Измена ППГ Краљева	Донета је Одлука о изради Измена ППГ.
<i>Урбанистички планови</i>	
2. Урбанистички план за град/општински центар	
/	/
3. Урбанистички план за насеље са специфичном функцијом (насеља која нису центри јединице локалне самоуправе, а која имају одређену специфичну функцију утврђену РПП или ППО/ППГ - бањско место, туристичко насеље, рударско насеље и др.)	
ПГР насељеног места Матарушка Бања	Донет („Службени лист града Краљева”, бр. 30/2016 и 34/16)
4. Урбанистички план за подручје (насеље, зону, комплекс, објекат) у обухвату просторног плана подручја посебне намене (ППППН)	
ПДР за изградњу коридора инфраструктуре у обухвату ППППН Парка природе „Голија”	У изради је Нацрт ПДР.
ПГР „Рудно”	У изради је Нацрт ПДР.
5. Урбанистички план за простор (комплекс, зону) или објекат од регионалног и/или националног значаја (културна и природна добра, регионалне депоније, објекти инфраструктуре, привредне зоне и др.)	
ПГР „Гоч” – Краљево	У изради је Нацрт ПГР.
6. Остали урбанистички планови	
/	/
<b>Јединица локалне самоуправе: Град Нови Пазар</b>	
<i>Просторни план јединице локалне самоуправе</i>	
1. Измене и допуне ППО/ППГ	
Измене и допуне ППГ Новог Пазара	Донета је Одлука о изради Измена ППГ.
<i>Урбанистички планови</i>	
2. Урбанистички план за град/општински центар	
ПГР дела центра града (обухвата насеља у зони заштите Ђурђевих ступова и Петрове цркве и заштићено подручје Градине)	Урађен је Нацрт ПГР.
3. Урбанистички план за насеље са специфичном функцијом (насеља која нису центри јединице локалне самоуправе, а која имају одређену специфичну функцију утврђену РПП или ППО/ППГ - бањско место, туристичко насеље, рударско насеље и др.)	
/	/
4. Урбанистички план за подручје (насеље, зону, комплекс, објекат) у обухвату просторног плана подручја посебне намене (ППППН)	
ПДР за изградњу коридора инфраструктуре у обухвату ППППН Парка природе „Голија”	У изради је Нацрт ПДР.
5. Урбанистички план за простор (комплекс, зону) или објекат од регионалног и/или националног значаја (културна и природна добра, регионалне депоније, објекти инфраструктуре, привредне зоне и др.)	
ПДР Стара чаршија са парком	Урађен је Нацрт ПДР.
6. Остали урбанистички планови	
<b>Јединица локалне самоуправе: Општина Рашка</b>	
<i>Просторни план јединице локалне самоуправе</i>	
1. Измене и допуне ППО/ППГ	
/	/
<i>Урбанистички планови</i>	
2. Урбанистички план за град/општински центар	

Назив планског документа	Стање израде планског документа 2016. (започета израда, или донет плански документ - број службеног гласника/листа)
ПГР за насељено место Рашка	Донета је Одлука о изради ПГР.
3. Урбанистички план за насеље са специфичном функцијом_(насеља која нису центри јединице локалне самоуправе, а која имају одређену специфичну функцију утврђену РПП или ППО/ППГ - бањско место, туристичко насеље, рударско насеље и др.)	
/	/
4. Урбанистички план за подручје (насеље, зону, комплекс, објекат) у обухвату просторног плана подручја посебне намене (ППППН)	
ПДР Сунчана Долина - Бачиште	Урађен је Нацрт ПДР.
ПДР за изградњу коридора инфраструктуре у обухвату ПППН Парка природе „Голија”	У изради је Нацрт ПДР.
5. Урбанистички план за простор (комплекс, зону) или објекат од регионалног и/или националног значаја (културна и природна добра, регионалне депоније, објекти инфраструктуре, привредне зоне и др.)	
/	/
6. Остали урбанистички планови	
/	/
<b>Јединица локалне самоуправе: Општина Тутин</b>	
<i>Просторни план јединице локалне самоуправе</i>	
1. Измене и допуне ППО/ППГ	
Измене и допуне ППО Тутин	Урађен је Нацрт ППО, обављен јавни увид и контрола усклађености.
<i>Урбанистички планови</i>	
2. Урбанистички план за град/општински центар	
Измене и допуне ПГР Тутин	У изради је Нацрт ПГР.
3. Урбанистички план за насеље са специфичном функцијом_(насеља која нису центри јединице локалне самоуправе, а која имају одређену специфичну функцију утврђену РПП или ППО/ППГ - бањско место, туристичко насеље, рударско насеље и др.)	
/	/
4. Урбанистички план за подручје (насеље, зону, комплекс, објекат) у обухвату просторног плана подручја посебне намене (ППППН)	
/	/
5. Урбанистички план за простор (комплекс, зону) или објекат од регионалног и/или националног значаја (културна и природна добра, регионалне депоније, објекти инфраструктуре, привредне зоне и др.)	
/	/
6. Остали урбанистички планови	
/	/
<b>Јединица локалне самоуправе: Општина Брус</b>	
<i>Просторни план јединице локалне самоуправе</i>	
1. Измене и допуне ППО/ППГ	
/	/
<i>Урбанистички планови</i>	
2. Урбанистички план за град/општински центар	
Измена и допуне ПГР Бруса	Донет („Службени лист општине Брус”, број 18/16).
ПДР Агро бизнис центра	У изради је Нацрт ПДР.
ПДР Бањског парка	У изради је Нацрт ПДР.
3. Урбанистички план за насеље са специфичном функцијом_(насеља која нису центри јединице локалне самоуправе, а која имају одређену специфичну функцију утврђену РПП или ППО/ППГ - бањско место, туристичко насеље, рударско насеље и др.)	
/	/
4. Урбанистички план за подручје (насеље, зону, комплекс, објекат) у обухвату просторног плана подручја посебне намене (ППППН)	
ПДР за изградњу цевовода сирове воде од бунарског водозахвата до постројења за прераду воде за пиће, за водоснабдевање туристичких локалитета на Копаонику	Донет („Службени лист општине Брус”, број 2/16).
Измена и допуна ПДР туристичког комплекса	У изради је Нацрт ПДР.

Назив планског документа	Стање израде планског документа 2016. (започета израда, или донет плански документ - број службеног гласника/листа)
„Сребрнац”	
Измена ПДР локалитета „Јарам” на Копаонику у општини Брус	У изради је Нацрт ПДР.
5. Урбанистички план за простор (комплекс, зону) или објекат од регионалног и/или националног значаја (културна и природна добра, регионалне депоније, објекти инфраструктуре, привредне зоне и др.)	
/	/
6. Остали урбанистички планови	
ПДР за изградњу МХЕ на реци Расини, локација Разбојна	У изради је Нацрт ПДР.
ПДР за изградњу МХЕ на реци Расини, локација Дупци	У изради је Нацрт ПДР.
<b>Јединица локалне самоуправе: Град Крушевац</b>	
<i>Просторни план јединице локалне самоуправе</i>	
1. Измене и допуне ППО/ППГ	
/	/
<i>Урбанистички планови</i>	
2. Урбанистички план за град/општински центар	
/	/
3. Урбанистички план за насеље са специфичном функцијом_(насеља која нису центри јединице локалне самоуправе, а која имају одређену специфичну функцију утврђену РПП или ППО/ППГ - бањско место, туристичко насеље, рударско насеље и др.)	
/	/
4. Урбанистички план за подручје (насеље, зону, комплекс, објекат) у обухвату просторног плана подручја посебне намене (ППППН)	
/	/
5. Урбанистички план за простор (комплекс, зону) или објекат од регионалног и/или националног значаја (културна и природна добра, регионалне депоније, објекти инфраструктуре, привредне зоне и др.)	
ПГР „Јастребац”	Донета је Одлука о изради ПГР.
6. Остали урбанистички планови	
/	/
<b>Јединица локалне самоуправе: Општина Трстеник</b>	
<i>Просторни план јединице локалне самоуправе</i>	
1. Измене и допуне ППО/ППГ	
Измене и допуне ППО Трстеник	Донета је Одлука о изради измена и допуна ППО.
<i>Урбанистички планови</i>	
2. Урбанистички план за град/општински центар	
/	/
3. Урбанистички план за насеље са специфичном функцијом_(насеља која нису центри јединице локалне самоуправе, а која имају одређену специфичну функцију утврђену РПП или ППО/ППГ - бањско место, туристичко насеље, рударско насеље и др.)	
/	/
4. Урбанистички план за подручје (насеље, зону, комплекс, објекат) у обухвату просторног плана подручја посебне намене (ППППН)	
/	/
5. Урбанистички план за простор (комплекс, зону) или објекат од регионалног и/или националног значаја (културна и природна добра, регионалне депоније, објекти инфраструктуре, привредне зоне и др.)	
/	/
6. Остали урбанистички планови	
/	/
<b>Јединица локалне самоуправе: Општина Лапово</b>	
<i>Просторни план јединице локалне самоуправе</i>	
1. Измене и допуне ППО/ППГ	
/	/
<i>Урбанистички планови</i>	
2. Урбанистички план за град/општински центар	



<b>Назив планског документа</b>	<b>Стање израде планског документа 2016. (започета израда, или донет плански документ - број службеног гласника/листа)</b>
Прва измена и допуна ПГР за грађевинско подручје Општиноне Лапово	У изради је Нацрт ПГР.
3. Урбанистички план за насеље са специфичном функцијом_(насеља која нису центри јединице локалне самоуправе, а која имају одређену специфичну функцију утврђену РПП или ППО/ППГ - бањско место, туристичко насеље, рударско насеље и др.)	
/	/
4. Урбанистички план за подручје (насеље, зону, комплекс, објекат) у обухвату просторног плана подручја посебне намене (ППППН)	
/	/
5. Урбанистички план за простор (комплекс, зону) или објекат од регионалног и/или националног значаја (културна и природна добра, регионалне депоније, објекти инфраструктуре, привредне зоне и др.)	
/	/
6. Остали урбанистички планови	
/	/
<b>Јединица локалне самоуправе: Општина Рача</b>	
Није било активности у 2016. години.	
<b>Јединица локалне самоуправе: Општина Свилајнац</b>	
Није било активности у 2016. години.	
<b>Јединица локалне самоуправе: Општина Јагодина</b>	
Није било активности у 2016. години.	
<b>Јединица локалне самоуправе: Општина Рековац</b>	
Није било активности у 2016. години.	
<b>Јединица локалне самоуправе: Општина Варварин</b>	
Није било активности у 2016. години.	
<b>Јединица локалне самоуправе: Општина Ћићевац</b>	
Није било активности у 2016. години.	
<b>Јединица локалне самоуправе: Општина Александровац</b>	
Није било активности у 2016. години.	

#### **4. НАПРЕДАК У РЕАЛИЗАЦИЈИ ИНФОРМАЦИОНОГ СИСТЕМА О ПРОСТОРНОМ РАЗВОЈУ НА ПОДРУЧЈУ РЕГИОНАЛНОГ ПРОСТОРНОГ ПЛАНА ШУМАДИЈСКОГ, ПОМОРАВСКОГ, РАШКОГ И РАСИНСКОГ УПРАВНОГ ОКРУГА**

У овом делу Извештаја РШИЗС 2016 даје се анализа и оцена реализације информационог система о просторном развоју у јединицама локалних самоуправа у обухвату РПП ШПРРО.

За потребе овог дела Извештаја РШИЗС 2016 спроведена је анкета међу јединицама локалних самоуправа (ЈЛС) о стању развијености информационог система о просторном развоју (ИСПР), на локалном нивоу. Анкета се састојала од четири упита: да ли постоји ИСПР; у којој институцији се налази, односно ко је одговоран за његово функционисање; који просторни подаци - слојеви су садржани у ИСПР; и у којим областима се ти подаци користе.

На подручју у обухвату РПП ШПРРО о стању развијености ИСПР (Табела III-4), од укупно двадесет четири ЈЛС, попуњене анкете је доставило двадесет ЈЛС. Одговоре на анкету нису доставиле четири ЈЛС – Деспотовац, Јагодина, Крагујевац и Рашка.

За сада, ИСПР не поседују следеће ЈЛС: Александровац, Баточина, Варварин, Врњачка Бања, Брус, Кнић, Рача, Рековац, Свилајнац, Тутин, Ћићевац и Ћуприја.

Одређене ИСПР поседује свега седам ЈЛС – Аранђеловац, Краљево, Крушевац, Нови Пазар, Параћин, Топола и Трстеник. Почетне активности на успостављању ИСПР спроведене су и у општини Лапово (набављена је опрема). Стационаран је у градским/општинским управама, односно у ЈКСП „Морава” у Лапову.

Садржај ИСПР је различит, а углавном се састоји од ортофото снимака у растерском формату, и планске документације, катастра непокретности и објеката, као и локалних инфраструктурних система у векторском облику. Поред наведеног, градови Краљево, Крушевац и Нови Пазар, као и општине Топола и Параћин су значајно прошириле садржаје својих ИСПР.

ИСПР се примењује у свим областима које су наведене у упитнику: просторно/урбанистичко планирање, локални економски развој и привлачење инвестиција, унапређење рада инспекцијских служби, заштита животне средине, пољопривредно земљиште, процена вредности имовине, мрежна инфраструктура у градовима/општинама, локална пореска администрација, туризам, као и за друге потребе.

Табела III-4. Развијеност ИСПР на локалном нивоу на подручју РПП ШПРРО

<b>Постојање ИСПР</b>	
Постоји	Аранђеловац, Краљево, Крушевац, Нови Пазар, Параћин, Топола, Трстеник, почетак у Лапову
Не постоји	Александровац, Баточина, Варварин, Врњачка Бања, Брус, Кнић, Рача, Рековац, Свилајнац, Тутин, Ћићевац, Ћуприја
Није одговорено	Деспотовац, Јагодина, Крагујевац, Рашка
<b>Локација ИСПР</b>	
градска/општинска управа	Аранђеловац, Краљево, Крушевац, Нови Пазар, Параћин, Топола, Трстеник
друга институција/јавно предузеће	ЈКСП „Морава” у Лапову
<b>Садржај ИСПР</b>	
Аранђеловац: Ортофото, Геодетска подлога, Намена површина	
Краљево: орто фото подлоге старог градског грађевинског подручја (10cm – 2007.), орто фото подлоге подручја територије града (40cm – 2010.), топографске карте, ПАК (поштански адресни код – прибављени су подаци само за градско подручје, границе катастарских општина, дигитални катастарски план (парцеле и објекти РГЗ-а), просторни план територије града Краљева, ГУП (генерални урбанистички план 2020), непокретна имовина града Краљева (9424), непокретна имовина јавних предузећа и установа (601), карте сеизмичких хазарда и дешавања, бунари (подаци прикупљани на терену са припадницима службе за заштиту здравља приликом тестирања квалитета воде – 39 бунара у 4 катастарске општине), клизишта (подаци о локацији и величини на основу достављених података прикупљених од стране одељења за ванредне ситуација), електро дистрибутивна мрежа (са подацима о водовима и трафо станицама), плавна подручја (подаци прибављени након поплаве 2014. и 2016.), пољопривредно земљиште у државној својини, водоводна инфраструктура (са шахтовским позицијама – стање ажурирано), атмосферска канализација (са шахтовским позицијама – стање ажурирано), фекална канализација (са шахтовским позицијама – стање ажурирано), јавна	

расвета, топловодна инфраструктура, депоније и сметлишта, туристичке информације	
Крушевац: Катастарске парцеле , Трасе и називи улица , Делимична мрежа јавног осветљења, Намена површина по ГУП-у, Парцеле у власништву града Крушевца	
Нови Пазар: ГУП, ППР, Урбанистички планови, Електро мрежа, Водоводна мрежа, Топловодна мрежа, Адресни регистар, ДКП, Културно историјско наслеђе, Туристички потенцијали, Привредни потенцијали, Геотермални потенцијали	
Параћин: Ортофото, ДКП цела општина, Јавна предузећа, Регулација саобраћаја, Општинска имовина, Путна мрежа (локални путеви, некатегорисани путеви и улице), Поплављени објекти 2014., Водовод-канализација, Границе обухвата планова, Објекти, Грађевински реони села, Индустијска зона, Домаћинства, Адресни регистар, Сигнализација постојеће стање, Попис паса, Накнаде за уређивање грађевинског земљишта (зонирање), Накнаде за коришћење грађевинског земљишта (зонирање)	
Топола: Катастарска подлога (делом скенирана, делом дигитална), Земљиште у јавној својини, Објекти у јавној својини	
Трстеник: Геореференциране ДКП подлоге и скениране подлоге, Објекти, Ортофото целе територије ЈЛС	
<b>Област примене</b>	
Просторно/урбанистичко планирање	Аранђеловац, Крушевац, Параћин, Топола, Трстеник
Локални економски развој и привлачење инвестиција	Аранђеловац, Краљево, Крушевац, Нови Пазар, Параћин, Топола
Унапређење рада инспекцијских служби	Краљево, Крушевац, Параћин
Заштита животне средине	Крушевац, Нови Пазар, Параћин, Трстеник
Пољопривредно земљиште	Крушевац, Параћин, Трстеник
Процена вредности имовине	Аранђеловац, Краљево, Крушевац, Параћин
Мрежна инфраструктура у граду/општини	Аранђеловац, Крушевац, Нови Пазар, Параћин, Топола, Трстеник
Локална пореска администрација	Аранђеловац, Краљево, Крушевац, Параћин, Трстеник
Туризам	Аранђеловац, Крушевац, Нови Пазар

## **5. ОЦЕНА СТАЊА ПРОСТОРНОГ РАЗВОЈА НА ПОДРУЧЈУ РЕГИОНАЛНОГ ПРОСТОРНОГ ПЛАНА ШУМАДИЈСКОГ, ПОМОРАВСКОГ, РАШКОГ И РАСИНСКОГ УПРАВНОГ ОКРУГА**

Оцена стања просторног развоја на подручју РПП ШПРРО даје се на основу квалитативне анализа показатеља из дела Ш.1. Извештаја РШЗС 2016 у односу на њихову везу са седам основних циљева просторног развоја дефинисаних у делу IV 2. Програма имплементације РПП ШПРРО.

Генерална оцена стања просторног развоја на подручју РПП ШПРРО је следећа:

### Циљ 1: Природни системи и вредности

На подручју Шумадијског, Поморавског, Рашког и Расинског округа највеће промене су видљиве у категорији антропогено измењених терена и унутар шумског земљишта. Око 218 ha пољопривредних површина и око 38 ha шумских и полуприродних подручја смањено је на рачун површина антропогених терена.

На подручју Шумадијског, Поморавског, Рашког и Расинског округа реализовани су радови на пошумљавању, санацији и рекултивацији деградираних шума и шумског земљишта на површини од 21576 ha у 2015. години, и на 19969 ha у 2016. години.

### Циљ 2: Демографска структура, насеља и мрежа јавних служби

Тенденције у динамици становништва су неповољне - целокупно подручје је депопулационо (највише у општини Рековац, најмање у граду Крагујевцу), а пораст броја становника регистрован је једино у граду Нови Пазар и општини Тутин. Ови трендови су се одразили на убрзање старења становништва, али и на смањење емиграција. У категорији становништва до 15 година, повољне трендове имају само град Нови Пазар и општина Тутин са уделом становништва у овој категорији преко 20%.

Процес функцијске трансформације у мрежи насеља има негативне тенденције са аспекта пораста концентрације становништва у примарном центру Крагујевац. То је делимично ублажено индексом раста становништва у другим урбаним центрима – Нови Пазар, Тутин, Топола, Јагодина, Рашка, Александровац, Брус и Трстеник, што упућује на релативну полицентричност овог подручја.

Доступност примарној и секундарној здравственој заштити требало би унапређивати и уједначавати организовањем нових облика пружања примарне здравствене заштите и подстицајним мерама за приватни и јавни сектор, како би се зауставио тренд велике неравнотеже у погледу доступности лекара и објеката здравствене заштите на подручју четири округа/обалсти.

Изражен је позитиван тренд покривености простора планском документацијом (урбанистички планови), изузимајући општину Рековац и донекле Трстеник.

### Циљ 3: Конкурентна привреда и економски развој

Код већине општина/градова забележен је пораст запослености, највише у општинама Лапово и Ћићевац. Пораст броја запослених са високим образовањем остварен је у Расинском и Рашком округу, стагнира у Поморавском, а смањује се у Шумадијском округу. Различите су тенденције у погледу стопе незапослености – смањење у Шумадијском и Поморавском округу, пораст у Рашком и Расинском округу.

Са аспекта дистрибуције запослености по секторима, требало би значајно појачати подршку и подстицајне мере за развој и повећање запослености у секундарном, терцијалном и кварталном сектору, а у појединим општинама/градовима смањити број запослених у јавном сектору - администрацији.

У 2016. години приметан је пораст броја нових покренутих предузећа. Највећи број регистрованих нових отворених предузећа, али и највећи број угашених предузећа, регистрован је у градовима Крагујевац, Јагодина, Краљево, Нови Пазар и Крушевац и у општини Параћин. Привлачно за инвестирање може да буде око 90 браунфилд локација, највише у градовима Крагујевцу (17) и Крушевцу (11).

Конкурентност и привлачност за инвестирање подстакнути су обједињеном процедуром и скраћењем времена за издавање грађевинских дозвола. Највише је издатих грађевинских

дозвола за индустријске и туристичке објекте у градовима Краљево, Крушевац и Крагујевац и у општинама Рашка и Врњачка Бања.

#### Циљ 4: Природно и културно наслеђе и развој туризма

Очување природног наслеђа испољава позитиван тренд у погледу проширења обухвата и броја заштићених подручја, што се не би могло рећи и за очување културног наслеђа (непокретна културна добра).

Позитивне тенденције у развоју туризма мерено бројем туриста и туристичких ноћења испољавају се у малом броју градова и општина, највише у општинама Врњачка Бања и Рашка. Позитиван тренд испољен је повећањем броја друштвених догађаја (манifestација) и посетилаца, највише у граду Крагујевцу и општини Врњачка Бања.

#### Циљ 5: Развој и оптимизација инфраструктурних система

Позитивне тенденције у комплетирању водопривредне инфраструктуре (мрежа во(број) домаћинстава прикључених на водоводну и канализациону мрежу) испољавају се у скоро свим градовима и општинама, највише у општинама Аранђеловац, Врњачка Бања и Ћићевац. Најнеповољнија ситуација је у општини Варварин (покривеност мрежом јавног водовода) и Кнић (покривеност канализационом мрежом).

Процент становништва обухваћен третманом отпадних вода највећи је у Шумадијском (око 70%), а најмањи у Расинском управном округу (0%). Уочава се смањење укупне количине пречишћених отпадних вода у Шумадијском и Рашком управном округу.

Позитивне тенденције у прикључењу домаћинстава на електромрежу испољавају се у већини градова и општина. Највећа покривеност домаћинстава електро мрежом високе сигурности снабдевања је у општинама Лапово и Баточина (око 70%), градовима Јагодина и Крагујевац (око 60%) и Краљево (око 50%).

Највећи удео домаћинстава које покрива рад комуналних служби за одношење отпада је на територији града Крагујевца и општина Свилајнац, Баточина и Лапово (100%), а затим Варварин и Деспотовац (90%).

#### Циљ 6: Заштита животне средине и заштита од природних ризика и хазарда

Квалитет површинских вода у водотоцима Ибра (општина Тутин), Јошанице (Нови Пазар) и Ресаве (Деспотовац), задржан је у статусу „одличан“, а у водотоцима Црнице (Параћин), Ресаве (Свилајнац) и Расине (Брус и Крушевац) у статусу „врло добар“. Изражен је повољан, растући тренд на водотоку Ибра на територији града Краљева (из статуса „добар“ у статус „веома добар“), док има опадајући тренд на водотоцима Западне Мораве (Краљево) и Велике Мораве (Свилајнац) - из статуса „веома добар“ у статус „добар“.

Најважнији природни хазарди се ерозија земљишта и нестабилност терена (клизишта и одрони). Јаким потенцијалом ерозије угрожено је 2.165,79 km<sup>2</sup>, односно 18,71% површине, и то највише у Шумадијској области (28,64%), Расинској (25,15%) и Поморавској области (23,66%). , док је најмање изражен у Рашкој области 5,05 %. По оба основа најугроженије су територије градова Крушевац (преко 70%), Нови Пазар (преко 80%), Краљево, Крагујевац, и општина Јагодина и Алксандровац )40-50%).

#### Циљ 7: Регионалне везе и трансгранична сарадња

Подручје РПШ ШПРРО обухваћено је једним ИПА програмом прекограничне сарадње Србија - Црна Гора. У склопу овог програма реализовано је више пројеката чији су носиоци или партнери били са територије градова Нови Пазар, Краљево и Крагујевац.

## **IV ОЦЕНА ТЕНДЕНЦИЈА ПРОСТОРНОГ РАЗВОЈА НА ПОДРУЧЈУ РЕГИОНА ШУМАДИЈА И ЗАПАДНА СРБИЈА ЗА 2016. ГОДИНУ**

Оцена тенденција просторног развоја на подручју Региона Шумадија и Западна Србија (РШЗС) за 2016. годину даје се на основу оцена стања просторног развоја из дела I 5., II 5. и III 5. Извештаја РШЗС 2016.

Оцена тенденција просторног развоја на конкурентност и територијалну кохезију РШЗС даје се са следећих аспеката:

### **1) Заштита и одрживо коришћење природних ресурса**

На подручју Колубарског, Мачванског, Шумадијског, Поморавског, Рашког и Расинског округа/области испољене су тенденције умереног повећања антропогено измењених терена на рачун површина пољопривредних, шумских и полуприродних подручја. Тенденције су повољније на подручју Златиборског и Моравичког округа/области на коме није дошло до значајнијег ширења површина антропогених терена.

### **2) Демографски развој и унапређење територијалне кохезије**

Тенденције у динамици становништва су неповољне тако да је целокупно подручје РШЗС депопулационо. Пораст броја становника регистрован је само у граду Нови Пазар (Рашки округ) и општинама Тутин (Рашки округ) и Чајетина (Златиборски округ). То се одражава на убрзање старења становништва, али и на смањење емиграција са подручја РШЗС.

Процес функцијске трансформације у мрежи насеља има релативно позитивне тенденције са аспекта уједначености концентрације становништва у регионалним центрима Ваљево, Шапцу, Ужицу и Чачку, што упућује на полицентричност подручја Колубарског, Мачванског, Златиборског и Моравичког округа/области. Пораст концентрације становништва у примарном центру Крагујевац делимично је ублажен индексом раста становништва у другим урбаним центрима – Нови Пазар, Тутин, Топола, Јагодина, Рашка, Александровац, Брус и Трстеник, што упућује на релативну полицентричност подручја Шумадијског, Поморавског, Рашког и Расинског округа/области.

Повољна је доступност регионалних центара Ваљево, Шабац, Чачак и Ужице јавним превозом из локалних центара, а условно је неповољна из локалних центара Мали Зворник, Љубовија (на подручју Мачванског округа), Бајина Башта, Нова Варош, Прибој, Пријеполје и Сјеница (на подручју Златиборског округа).

Повољан је тренд покривености простора планском документацијом (просторним и урбанистичким плановима) на целокупном подручју РШЗС.

### **3) Одрживи економски развој, повећање конкурентности и трансграничне сарадње**

Код већине општина/градова забележен је пораст запослености. Највећи раст забележен је у општини Ариље (Златиборски округ), затим у градовима Ваљево (Колубарски округ) и Шабац (Мачвански округ), као и у општинама Лапово (Шумадијски округ) и Ћићевац (Расински округ). Позитивну тенденцију исказује и стопа незапослености која је у Колубарском, Мачванском, Златиборском и Моравичком округу/области испод републичког просека. Стопа незапослености се смањује и у Шумадијском и Поморавском, али расте у Рашком и Расинском округу/области.

Позитивне тенденције у развоју туризма мерено бројем туриста и туристичких ноћења испољавају се у мањем броју градова и општина, у првом реду у општинама Чајетина (Златиборски округ), Врњачка Бања и Рашка (Рашки округ), а мање у граду Шабац и општини Крупањ (Мачвански округ).

Са аспекта дистрибуције запослености по секторима, требало би појачати подршку и подстицајне мере за развој и повећање запослености у секундарном, терцијалном и кварталном сектору на целокупно подручју РШЗС, нарочито у општинама на подручју РПП ШПРРО.

Конкурентност и привлачност за инвестирање подстакнути су обједињеном процедуром за издавање грађевинских дозвола, нарочито за индустријске и туристичке објекте.

Повољан утицај на конкурентност и територијалну кохезију имаће учешће Колубарског, Мачванског, Златиборског и Моравичког округа/области у по једном трансграничном и у два прекогранична програма сарадње, и учешће појединих градова Рашког и Шумадијског округа/области у једном прекограничном програму сарадње.

#### **4) Развој инфраструктурних система**

Позитивне тенденције у комплетирању водопривредне инфраструктуре испољавају се у свим градовима и општинама. Једино су у градовима Ваљево (Колубарски округ), Лозница (Мачвански округ), Чачак (Моравички округ), Аранђеловац, Ћићевац (Расински округ) и Врњачка Бања (Рашки округ) сва домаћинства покривена мрежом јавног водовода. Најбоља покривеност домаћинстава канализационом мрежом остварена је у општини Чајетина (Златиборски округ), градовима Ваљево и Шабац, општини Лајковац (Колубарски и Мачвански округ), и у општини Врњачка Бања (Рашки округ). Процент становништва обухваћен третманом отпадних вода највећи је у Шумадијском округу/области (око 70%). Током 2016. године дошло је до повећања укупне количине пречишћених отпадних вода у Мачванском управном округу после реализације постројења за пречишћавање отпадних вода у Шапцу.

Позитивне тенденције у прикључењу домаћинстава на електромережу испољавају се у већини градова и општина. Најповољније стање је општинама Лапово и Баточина, градовима Јагодина, Крагујевац и Краљево на подручју Шумадијског и Поморавског округа, затим у градовима Шабац и Ваљево, општинама Љиг, Коцељева и Лајковац на подручју Колубарског и Мачванског округа, као и у општинама Чајетина, Ариље и Горњи Милановац, градовима Чачак и Ужице на подручју Златиборског и Моравичког округа.

#### **5) Заштита и унапређење животне средине, природних вредности и културног наслеђа**

Квалитет површинских вода у вотоцима Јадра, Дрине, Лима, Скрапежа, Ибра, Јошанице и Ресаве задржан је у статусу веома добар или одличан. Има опадајући тренд на водотоцима Колубаре, Саве, Западне и Велике Мораве са статуса веома добар на добар.

Са аспекта управљања отпадом на подручју РШЗС значајна је реализација и стављање у функцији четири регионалне санитарне депоније, и то: „Јарак” на територији града Сремска Митровица, „Дубоко” на територији града Ужица, „Врбак” на територији општине Лапово и „Гигош” на територији града Јагодина.

Очување природног наслеђа испољава позитиван тренд у погледу проширења обухвата и броја заштићених подручја, који је нешто слабији код непокретних културних добара на подручју РШЗС.

## СКРАЋЕНИЦЕ

(Напомена: Дате су скраћенице коришћене у сва три регионална просторна плана, у неким случајевима више њих за једног актера)

АЗЖС, СЕПА – Агенција за заштиту животне средине, Министарство пољопривреде и заштите животне средине (Министарство заштите животне средине)

АУЛ – Агенција за управљање лукама

VIP, VIP mobile, VIP мобиле – "VIP mobile" д.о.о.

ВПЦМ – Водопривредни центар „Морава“

ВПЦСД, ВПЦ Сава и Дунав - Водопривредни центар „Сава-Дунав“

ГЗЈЗЧ – Градски завод за јавно здравље Чачак

ДЦВ – Директорат цивилног ваздухопловства

ЕД – Електродистрибуција

ЗЗПС – Завод за заштиту природе Србије

ЗЗСК Ваљево – Завод за заштиту споменика културе Ваљево

ЗЗСККв, ЗЗСКК – Завод за заштиту споменика културе Краљево

ЗЗСКг – Завод за заштиту споменика културе Крагујевац

ЗЈЗ Кв – Завод за јавно здравље Краљево

ЗЈЗ Ш – Завод за јавно здравље Шабац

ЗЈЗУ – Завод за јавно здравље Ужице

ЖС, Железнице Србије – „Железнице Србије“ а.д. (у детаљно разрађеним стратешким приоритетима из програма имплементације РПП); Инфраструктура железнице Србије – Инфраструктура железнице Србије, а.д. (у статусу реализације детаљно разрађених стратешких приоритета у Извештају РШЗС 2016)

ИВЧ – Институт за воћарство, Чачак

ИЈЗ Кг – Институт за јавно здравље Крагујевац

Извештај РШЗС 2016 – Извештај о остваривању регионалних просторних планова на подручју Региона Шумадије и Западне Србије за 2016. годину

ЈКП – Јавно комунално предузеће

ЕМС АД – „Електроурежа Србије“ АД

ЈП ЕПС – Јавно предузеће „Електропривреда Србије“

ЈП ЕПС Дистрибуција - Јавно предузеће ЕПС Дистрибуција

ЈП ЕТВ – Јавно предузеће „Емисиона техника и везе“

ЈЛС – Јединица локалне самоуправе

ЈП ПС – Јавно предузеће „Путеви Србије“

ЈП СГ - Јавно предузеће „Србијагас“

ЈВП СВ – Јавно водопривредно предузеће „Србијаводе“

ЈП СС- Јавно предузеће „Скијалишта Србије“

ЈП СШ, ЈП „Србијашуме“ – Јавно предузеће „Србијашуме“

ЈЦК – Југоциклинг кампања



КС, Коридори Србије – Коридори Србије д.о.о.  
МГСИ – Министарство грађевинарства, саобраћаја и инфраструктуре  
МКИ – Министарство културе и информисања  
МДУЈС – Министарство државне управе и локалне самоуправе  
МО – Министарство одбране  
МОС – Министарство омладине и спорта  
МП – Министарство привреде  
МПЗЖС – Министарство пољопривреде и заштите животне средине (у детаљно разрађеним стратешким приоритетима из програма имплементације РПП), МПШВ – Министарство пољопривреде, шумарства и водопривреде (у статусу реализације детаљно разрађених стратешких приоритета у Извештају РШЗС 2016)  
МПНТР - Министарство просвете, науке и технолошког развоја  
МРЕ – Министарство рударства и енергетике  
МТТТ – Министарство трговине, туризма и телекомуникација  
МЗд – Министарство здравља  
МРЗБСП - Министарство за рад, запошљавање, борачка и социјална питања  
МУП – Министарство унутрашњих послова  
НИС – „Нафтна индустрија Србије” а.д.  
НСЗ – Национална служба за запошљавање  
ПКС – Привредна комора Србије  
ПССС – Пољопривредна саветодавна и стручна служба  
РАЕР ШП – Регионална агенција за економски развој Шумадије и Поморавља д.о.о.  
РГЗ – Републички геодетски завод  
РДВ – Републичка дирекција за воде, МПЗЖС-РДВ – Министарство пољопривреде и заштите животне средине - Републичка дирекција за воде (у детаљно разрађеним стратешким приоритетима из програма имплементације РПП), МПШВ- РДВ – Министарство пољопривреде, шумарства и водопривреде - Републичка дирекција за воде (у статусу реализације детаљно разрађених стратешких приоритета у Извештају РШЗС 2016)  
РЗС – Републички завод за статистику  
РЗЗСК - Републички завод за заштиту споменика културе  
РПК Кш – Регионална привредна комора Крушевац  
РПК Кг – Регионална привредна комора Крагујевац  
РПК Ваљево – Регионална привредна комора Ваљево  
РПК Ужице – Регионална привредна комора Ужице  
РРА – Регионална развојна агенција  
РРАЗ – Регионална развојна агенција Златибор  
РРАРМ, РАПЕР РМО – Регионална развојна агенција за просторни и економски развој Рашког и Моравичког округа  
РСД – Република Србија Динар  
РС – Република Србија

РХМЗ – Републички хидрометеоролошки завод

РЗЗСК – Републички завод за заштиту споменика културе

ТЛ –Теленор

ТОС – Туристичка организација Србије

ТО – Туристичка организација ЈЛС